

SITUASJONSKART

MED REGULERINGSPLAN

BOKN KOMMUNE



Reg.plannr.:

Adresse:

Gnr/Bnr:

Ivarasensv 65
66/683



Målestokk: 1:500

Datum: Euref 89/UTM 32

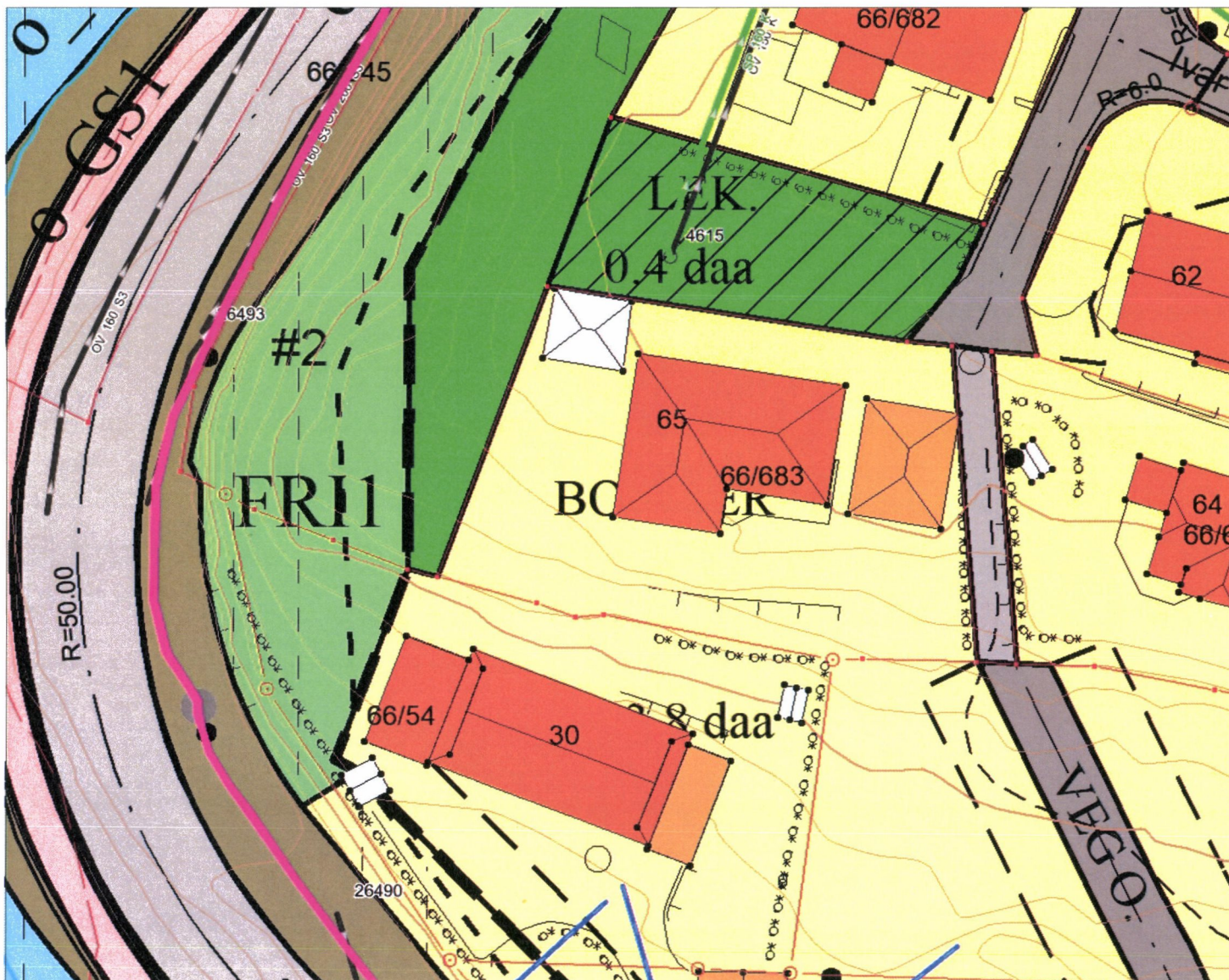
Dato: 30.05.2023

Tiltakshaver:

Vedlegg D:

Kartet kan inneholde feil, noen grenser er usikre.

Fargelagt kart må innsendes ved søknad eller melding.



Tegnforklaring:

Vegkant

Høydekurve

Eiendomsgrense målt

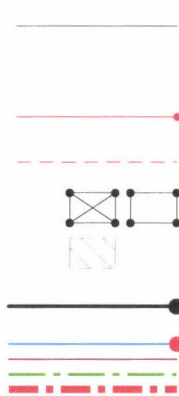
Eiendomsgrense usikker

Bygg -takflate

Bygg -planlagt

Høyspent, stolper

Kommunale VA-ledninger



Reguleringsformål:

Boliger

Offentlig bebyggelse

Forretning

Naustbebyggelse


Sentrumsformål

Industri/lager

Friområde

Garasjeanl./bensinst.

Trafikkområde



SKRAVERTE OMRÅDER

Fare

Felles

Spesialområde

LINJER

Frisiktlinje

Byggegrense

Planens begrensning

