



**For matrikkelenhet:**

Kommune: 1149 - KARMØY
Gårdsnummer: 25
Bruksnummer: 22

Utskriftsdato/klokkeslett: 31.05.2023 kl. 12:52

Produsert av: Jostein Helgesen - 1149 Karmøy

Attestert av: Karmøy kommune

Orientering om matrikelbrev

Matrikelbrevet er hjemlet i «Lov om eighedsregistrering» (matrikellova) av 17. juni 2005. Etter definisjonen i matrikellovens § 3 d) er matrikelbrevet en attestert utskrift av matrikkelen som viser alle registrerte opplysninger om en matrikkelenhet ved oppgitt dato.

Om fullstendighet og nøyaktighet i matrikelbrevet

Matrikkelen ble etablert ved konvertering av data fra tidligere registre. Det kan variere hvor gode disse dataene er med hensyn på fullstendighet og nøyaktighet. I enkelte tilfeller kan grensepunkt og grenselinjer mangle helt eller delvis eller være feil registrert. Det kan også være feil og mangler ved registrert bygnings- og adresseinformasjon. Fullstendighet og stedfestingsnøyaktighet er generelt bedre innenfor enn utenfor tettbygd strøk. Vær oppmerksom på at for mange matrikkelenheter og bygg hefter usikkerhet ved arealet som oppgis.

For utfyllende informasjon: www.kartverket.no/matrikelbrev

Matrikkelenhet

Matrikkelenhetstype: Grunneiendom
Bruksnavn: LANGAKER
Etableringsdato: 05.05.1875
Skyld: 2,73
Er tinglyst: Ja
Har festegrunner: Nei
Er seksjonert: Nei

Kulturminne

Eventuelle opplysninger om kulturminner er hentet fra registeret Askeladden hos Riksantikvaren. På <https://www.ra.no/> finnes mer informasjon om kulturminner og hvor man skal henvende seg for å få flere opplysninger om de registrerte kulturminnene.

Lokalitetsnr	Kulturminne art	Vernetype	Kategori
237172	Funnsted	Uavklart	Arkeologisk lokalitet
229368	Funnsted	Uavklart	Arkeologisk lokalitet
236577	Funnsted	Uavklart	Arkeologisk lokalitet
236556	Funnsted	Uavklart	Arkeologisk lokalitet
14720	Gravminne	Uavklart	Arkeologisk lokalitet
273676	Funnsted	Uavklart	Arkeologisk lokalitet
247510	Funnsted	Uavklart	Arkeologisk lokalitet
54175	Gravminne	Uavklart	Arkeologisk lokalitet
237169	Funnsted	Uavklart	Arkeologisk lokalitet
236576	Funnsted	Uavklart	Arkeologisk lokalitet
282503	Funnsted	Uavklart	Arkeologisk lokalitet
282504	Funnsted	Uavklart	Arkeologisk lokalitet

Arealrapport

Tekst	Areal	Kommentar
Beregna areal for 25 / 22	256 885,5 m2	Ukjent grenseforløp

Eierforhold

Tinglyste eierforhold

Rolle	Status	Føds.d./org.nr	Navn	Bruksenhet	Adresse	Andel
Hjemmelshaver		050670	DAHL ANITA		TØKJE 14 4276 VEAVÅGEN	1 / 1

Oversikt over teiger

(EUREF89 UTM Sone 32)

Løpenr	Type	Hovedteig	Nord	Øst	Høyde	Areal	Merknader
1	Teig	Ja	6570776	282233		54 944,1 m2	Hjelpelinje vannkant, Hjelpelinje vegkant
2	Teig	Nei	6569482	284161		191 171,3 m2	Hjelpelinje vannkant

Løpenr	Type	Hovedteig	Nord	Øst	Høyde	Areal	Merknader
3	Teig	Nei	6570922	282347		5 098,5 m2	Hjelpelinje vegkant
4	Teig	Nei	6570921	282283		4 154,5 m2	Hjelpelinje vegkant
5	Teig	Nei	6569084	284816		660,8 m2	Hjelpelinje vannkant
6	Teig	Nei	6569102	284844		652,4 m2	Hjelpelinje vannkant
7	Teig	Nei	6569084	284722		139,7 m2	Hjelpelinje vannkant
8	Teig	Nei	6569078	284733		55,5 m2	Hjelpelinje vannkant
9	Teig	Nei	6569069	284731		8,7 m2	Hjelpelinje vannkant

Forretninger der matrikkelenheten er involvert

Forretning	Forretningsdokumentdato	Status	Tinglysing	Endret dato	Matrikkelføring
Forretningstype	Kommunal saksreferanse				Signatur Dato
Årsak til feilretting	Nettadresse (URL)				
	Annen referanse				
Opprett ny grunneiendom ved fradeling	24.05.2006				
Kart- og delingsforretning					
		Rolle	Matrikkelenhet		Arealendring
		Avgiver	1149 - 25/22		-918
		Mottaker	1149 - 25/214		918
Skylddeling	24.01.1974				
Skylddeling					
		Rolle	Matrikkelenhet		Arealendring
		Avgiver	1149 - 25/22		-22 000
		Mottaker	1149 - 25/170		22 000
Skylddeling	06.09.1950				
Skylddeling					
		Rolle	Matrikkelenhet		Arealendring
		Avgiver	1149 - 25/22		0
		Mottaker	1149 - 25/103		0
Skylddeling	07.07.1911				
Skylddeling					
		Rolle	Matrikkelenhet		Arealendring
		Avgiver	1149 - 25/22		0
		Mottaker	1149 - 25/61		0

Forretning Forretningstype Årsak til feilretting	Forretningsdokumentdato Kommunal saksreferanse Nettadresse (URL) Annen referanse	Status	Tinglysing	Endret dato	Matrikkelføring Signatur Dato
Skylddeling	05.05.1875				
Skylddeling			Rolle	Matrikkelenhet	Arealendring
			Avgiver	1149 - 25/21	0
			Mottaker	1149 - 25/22	0
Skylddeling					
Skylddeling			Rolle	Matrikkelenhet	Arealendring
			Avgiver	1149 - 25/22	0
			Mottaker	1149 - 25/150	0

Forretninger der matrikkelenheten er berørt

Forretning Forretningstype Årsak til feilretting	Forretningsdokumentdato Kommunal saksreferanse Nettadresse (URL) Annen referanse	Status	Tinglysing	Endret dato	Matrikkelføring Signatur Dato
Kvalitetsheving for eksisterende matrikkelenhet	12.01.2023				helgjost 31.05.2023
Oppmålingsforretning	22/8521 - Oppmålingssak		Rolle	Matrikkelenhet	Arealendring
			Berørt	1149 - Mnr vann mangler	0
			Berørt	1149 - 25/2	0
			Berørt	1149 - 25/9	0
			Berørt	1149 - 25/22	0
			Berørt	1149 - 25/31	0
			Berørt	1149 - 25/86	0

Adresser

Adresstype	Adressenavn Adressetilleggsnavn	Adressekode Kildekode	Adressenr Koord.syst. Nord	Øst	Kretser	Atkomstpunkt
Vegadresse	Nordre Langåkerveg	1338	34		Grunnkrets: 0403 Langåker-Kvilhaug Stemmekrets: 2 Åkrehamn Kirkesokn: 06100502 Ferkingstad Postnr.område: 4274 STOL Tettsted: 4763 Ferkingstad	Nei
			EUREF89 UTM Sone 32 6570874	282336		

Aktive bygg som er registrert på matrikkelenheten

Bygningsnr: 11 807 445	Bebygd areal:	0	Ant. boliger:	1	Datoer
Løpenr:	Bruksareal bolig:	158	Ant. etasjer:	3	Rammetillatelse:
Repr.punkt: Koordinatsystem: EUREF89 UTM Sone 32	Bruksareal annet:	0	Vannforsyning:	Tilkn. off.	Igangsettingstillatelse:
Nord: 6570874 Øst: 282336	Bruksareal totalt:	158	vannverk		Tatt i bruk:
Bygningsendringskode:	Bruttoareal bolig:	0	Avløp:	Privat kloakk	Midlertidig brukstillatelse:
Bygningstype: Enebolig	Bruttoareal annet:	0	Har heis:	Nei	Ferdigattest:
Næringsgruppe: Bolig	Bruttoareal totalt:	0			
Bygningsstatus: Tatt i bruk	Alternativt areal:	0			
Energikilder: Elektrisitet	Alternativt areal 2:	0			
Oppvarming: Elektrisk					

Etasjer

Etasje	Antall boenheter	BRA bolig	BRA annet	BRA totalt	BTA bolig	BTA annet	BTA totalt	Alt. areal	Alt. areal 2
L01	0	43	0	43	0	0	0	0	0
H01	1	70	0	70	0	0	0	0	0
K01	0	45	0	45	0	0	0	0	0

Bruksenheter

Adresse	Bruksenhetsnummer	Bruksenhetstype	Bruksareal	Ant. rom	Kjøkkentilgang	Bad	WC	Matrikkelenhet
1338 Nordre Langåkerveg 34	H0101	Bolig	158	5	Kjøkken	1	1	25/22

Kontaktpersoner

Rolle	Føds.dato/org.nr	Navn	Bruksenhet	Adresse
Tiltakshaver		LANGÅKER OLAV S.		4274 STOL

SEFRAK-minne

«SEFRAK er en forkorting for SEKretariatet For Registrering Av faste Kulturminner. Dette sekretariatet hadde ansvaret for en landsomfattende registrering av eldre bygninger. Et omfattende feltarbeid ble gjort i perioden 1975-1995. I dag er det Riksantikvaren som administrerer SEFRAK i samarbeid med fylkeskommunene. På <https://www.ra.no/> finnes mer informasjon om SEFRAK og om tilgang på den informasjonen som er registrert.»

SEFRAK-ID	Kulturminnebetegnelse
1149 4 84	BOLIGHUS, LANGÅKER

Bygningsnr: 11 807 453
Løpenr:
Repr.punkt: Koordinatsystem: EUREF89 UTM Sone 32
Nord: 6570879 Øst: 282314
Bygningsendringskode:
Bygningstype: Hus for dyr/landbr.lager/silo
Næringsgruppe: Jordbruk, skogbruk og fiske
Bygningsstatus: Tatt i bruk
Energikilder:
Oppvarming:

Bebygd areal: 0
Bruksareal bolig: 0
Bruksareal annet: 297
Bruksareal totalt: 297
Bruttoareal bolig: 0
Bruttoareal annet: 0
Bruttoareal totalt: 0
Alternativt areal: 0
Alternativt areal 2: 0

Ant. boliger: 0
Ant. etasjer: 2
Vannforsyning:
Avløp:
Har heis: Nei

Datoer
Rammetillatelse:
Igangsettingstillatelse:
Tatt i bruk:
Midlertidig brukstillatelse:
Ferdigattest:

Etasjer

Etasje	Antall boenheter	BRA bolig	BRA annet	BRA totalt	BTA bolig	BTA annet	BTA totalt	Alt. areal	Alt. areal 2
L01	0	0	122	122	0	0	0	0	0
H01	0	0	175	175	0	0	0	0	0

Bruksenheter

Adresse	Bruksenhetsnummer	Bruksenhetstype	Bruksareal	Ant. rom	Kjøkkentilgang	Bad	WC	Matrikkelenhet
		Unummerert bruksenhet	0	0		0	0	25/22

Kontaktpersoner

Rolle	Føds.dato/org.nr	Navn	Bruksenhet	Adresse
Tiltakshaver		LANGÅKER OLAV S.		4274 STOL

Aktive bygg som ikke er registrert på matrikkelenheten, men ligger på matrikkelenhetens areal

Bygningsnr: 11 803 202
Løpenr: 1
Repr.punkt: Koordinatsystem: EUREF89 UTM Sone 32
Nord: 6570766 Øst: 282170
Bygningsendringskode: Tilbygg
Bygningstype: Enebolig
Næringsgruppe: Bolig
Bygningsstatus: Tatt i bruk
Energikilder:
Oppvarming:

Bebygd areal: 0
Bruksareal bolig: 28
Bruksareal annet: 0
Bruksareal totalt: 28
Bruttoareal bolig: 0
Bruttoareal annet: 0
Bruttoareal totalt: 0
Alternativt areal: 0
Alternativt areal 2: 0

Ant. boliger: 0
Ant. etasjer: 1
Vannforsyning:
Avløp:
Har heis: Nei

Datoer
Rammetillatelse: 09.07.1991
Igangsettingstillatelse: 11.07.1991
Tatt i bruk: 03.10.1991
Midlertidig brukstillatelse:
Ferdigattest:

Etasjer

Etasje	Antall boenheter	BRA bolig	BRA annet	BRA totalt	BTA bolig	BTA annet	BTA totalt	Alt. areal	Alt. areal 2
H01	0	28	0	28	0	0	0	0	0

Bruksenheter

Adresse	Bruksenhetsnummer	Bruksenhetstype	Bruksareal	Ant. rom	Kjøkkentilgang	Bad	WC	Matrikkelenhet
1682 Sørå Nes 34		Unummerert bruksenhet	0	0		0	0	23/28

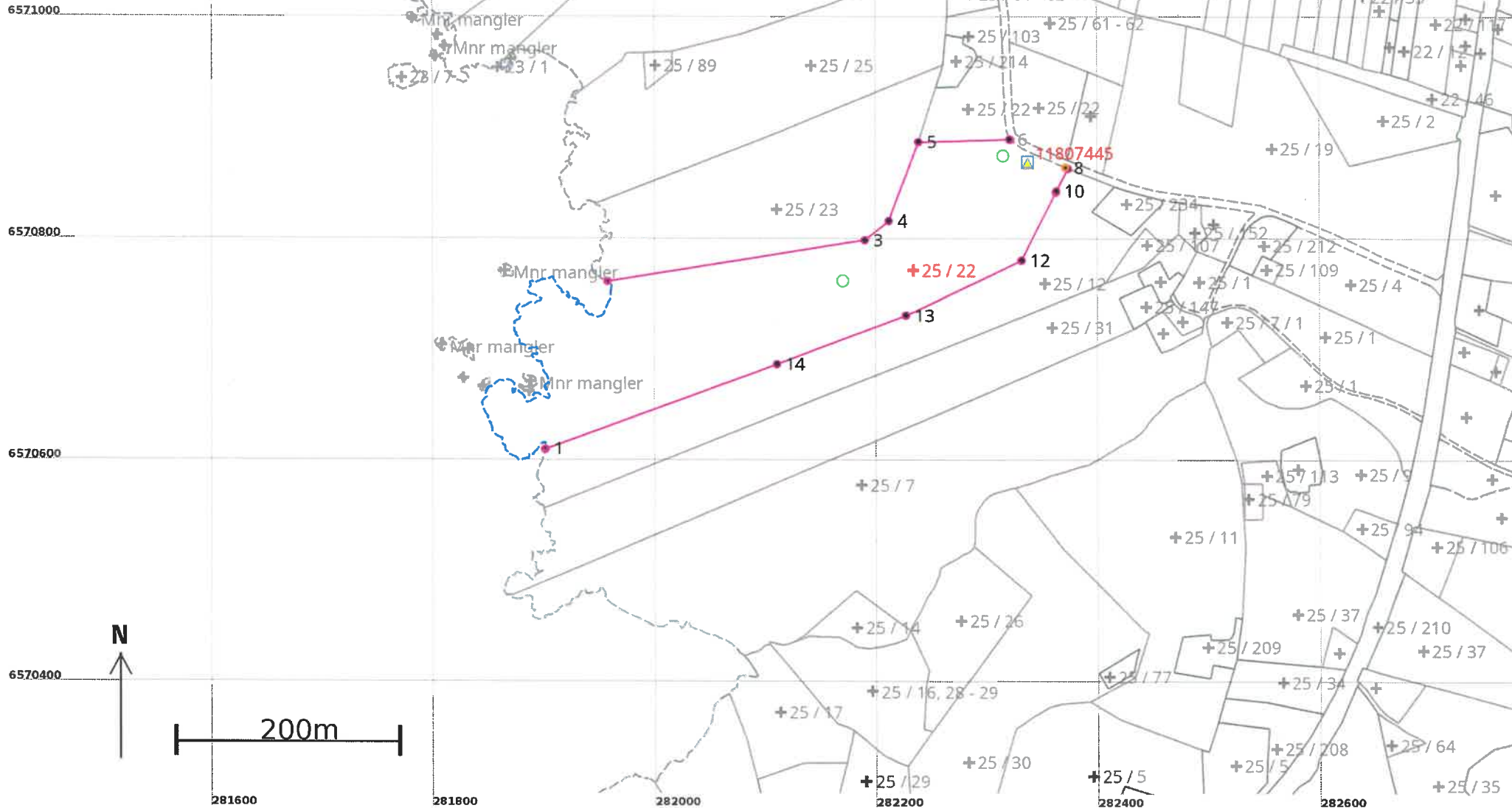
Kontaktpersoner

Rolle	Føds.dato/org.nr	Navn	Bruksenhet	Adresse
Tiltakshaver		INNVÆR SIGVE		

Teig 1 (Hovedteig)

25 / 22

Målestokk 1:5 000
EUREF89 UTM Sone 32



Areal og koordinater

Areal: 54 944,1

Arealmerknad: Hjelpelinje vannkant, Hjelpelinje vegkant

Representasjonspunkt: Koordinatsystem: EUREF89 UTM Sone 32

Nord: 6570776 Øst: 282233

Grensepunkt / Grenselinje

Ytre avgrensing

Løpenr	Nord	Øst	Grensemerke nedsatt i / Lengde (m)	Grensepunkttype / Linjeinformasjon	Målemetode	Nøyaktighet (SD i cm)	Radius
1	6570614,39	281901,09	506,02	Geometrisk hjelpepunkt Hjelpelinje vannkant	55 Digitalisert på dig.bord fra strek-kart: Papirkopi	200 29	
2	6570765,62	281957,04	235,92	Geometrisk hjelpepunkt	55 Digitalisert på dig.bord fra strek-kart: Papirkopi	200	
3	6570802,94	282189,99	27,46	Umerket	55 Digitalisert på dig.bord fra strek-kart: Papirkopi	200	
4	6570820,24	282211,32	76,20	Umerket	55 Digitalisert på dig.bord fra strek-kart: Papirkopi	200	
5	6570891,75	282237,64	82,23	Umerket	55 Digitalisert på dig.bord fra strek-kart: Papirkopi	200	
6	6570894,02	282319,84	1,11	Umerket	55 Digitalisert på dig.bord fra strek-kart: Papirkopi	200	
7	6570894,00	282320,95	56,34	Umerket Hjelpelinje vegkant	55 Digitalisert på dig.bord fra strek-kart: Papirkopi	200 500	
8	6570868,64	282370,87	2,52	Geometrisk hjelpepunkt Hjelpelinje vegkant	63 Genererte data: Fra annen geometri	500 500	
9	6570867,66	282373,19	23,00	Umerket	82 Frihåndstegning: Direkte innlagt på skjerm	200	
10	6570847,33	282362,43	1,27	Umerket	55 Digitalisert på dig.bord fra strek-kart: Papirkopi	200	
11	6570846,14	282361,98	69,01	Umerket	55 Digitalisert på dig.bord fra strek-kart: Papirkopi	200	
12	6570784,59	282330,78	115,54	Umerket	55 Digitalisert på dig.bord fra strek-kart: Papirkopi	200	
13	6570735,06	282226,40	123,84	Umerket	55 Digitalisert på dig.bord fra strek-kart: Papirkopi	200	

Løpenr	Nord	Øst	Grensemerke nedsatt i / Lengde (m)	Grensepunkttype / Linjeinformasjon	Målemetode	Nøyaktighet (SD i cm)	Radius
14	6570691,01	282110,66	223,14	Umerket	55 Digitalisert på dig.bord fra strek-kart: Papirkopi	200	

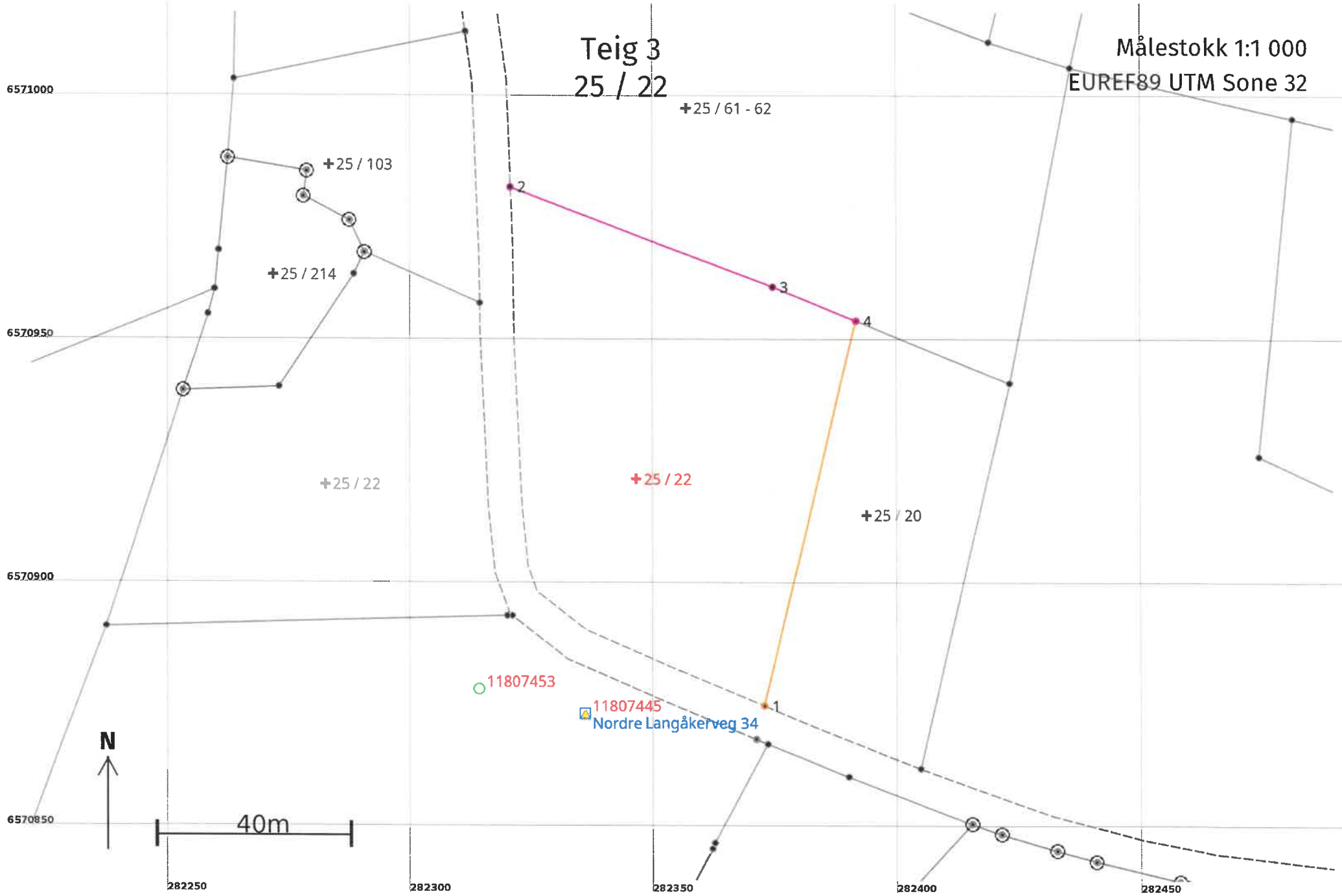
Areal og koordinater**Areal:** 191 171,3

Arealmerknad: Hjelpelinje vannkant

Representasjonspunkt: **Koordinatsystem:** EUREF89 UTM Sone 32**Nord:** 6569482 **Øst:** 284161**Grensepunkt / Grenselinje****Ytre avgrensing**

Løpenr	Nord	Øst	Grensemerke nedsatt i / Lengde (m)	Grensepunkttype / Linjeinformasjon	Målemetode	Nøyaktighet (SD i cm)	Radius
1	6569097,35	284630,53	19,87	Geometrisk hjelpepunkt	23 Stereoinstrument: Autograf - vanlig registrering	200	
2	6569107,90	284613,69	81,41	Kors	55 Digitalisert på dig.bord fra strek-kart: Papirkopi	200	
3	6569148,99	284543,41	150,97	Jordfast stein Offentlig godkjent grensemerke	96 GNSS: Fasemåling (Real time kinematic)	10	
4	6569232,14	284417,40	193,72	Jord Stein med kors og vitner	55 Digitalisert på dig.bord fra strek-kart: Papirkopi	200	
5	6569329,23	284249,77	17,66	Jord Stein med kors og vitner	55 Digitalisert på dig.bord fra strek-kart: Papirkopi	200	
6	6569346,64	284252,73	43,31	Annen detalj	55 Digitalisert på dig.bord fra strek-kart: Papirkopi	200	
7	6569368,72	284215,47	84,67	Kors	55 Digitalisert på dig.bord fra strek-kart: Papirkopi	200	
8	6569414,39	284144,17	65,92	Kors	55 Digitalisert på dig.bord fra strek-kart: Papirkopi	200	
9	6569448,43	284087,72	190,33	Kors	55 Digitalisert på dig.bord fra strek-kart: Papirkopi	200	
10	6569547,81	283925,40	203,52	Umerket	55 Digitalisert på dig.bord fra strek-kart: Papirkopi	200	
11	6569656,01	283753,03	223,68	Umerket	55 Digitalisert på dig.bord fra strek-kart: Papirkopi	200	
12	6569776,81	283564,78	125,88	Umerket	10 Terrengmålt	10	
13	6569890,59	283618,63	165,53	Umerket	10 Terrengmålt	10	

Løpenr	Nord	Øst	Grensemerke nedsatt i / Lengde (m)	Grensepunkttype / Linjeinformasjon	Målemetode	Nøyaktighet (SD i cm)	Radius
14	6569803,76	283759,56		Umerket	55 Digitalisert på dig.bord fra strek-kart: Papirkopi	200	
			149,22				
15	6569726,55	283887,25		Annen detalj	55 Digitalisert på dig.bord fra strek-kart: Papirkopi	200	
			125,83				
16	6569662,37	283995,48		Kors	55 Digitalisert på dig.bord fra strek-kart: Papirkopi	200	
			89,06				
17	6569618,45	284072,96		Kors	55 Digitalisert på dig.bord fra strek-kart: Papirkopi	200	
			9,03				
18	6569614,93	284081,28		Umerket	55 Digitalisert på dig.bord fra strek-kart: Papirkopi	200	
			394,30	Hjelpelinje vannkant		Ingen nøyaktighet	
19	6569426,17	284369,12		Umerket	55 Digitalisert på dig.bord fra strek-kart: Papirkopi	200	
			53,19				
20	6569398,06	284414,28		Kors	55 Digitalisert på dig.bord fra strek-kart: Papirkopi	200	
			132,03				
21	6569328,86	284526,72		Kors	55 Digitalisert på dig.bord fra strek-kart: Papirkopi	200	
			171,51				
22	6569239,26	284672,96		Kors	55 Digitalisert på dig.bord fra strek-kart: Papirkopi	200	
			24,33				
23	6569222,50	284690,59	Jordfast stein	Offentlig godkjent grensemerke	96 GNSS: Fasemåling (Real time kinematic)	10	
			148,58				
24	6569148,40	284819,38		Umerket	55 Digitalisert på dig.bord fra strek-kart: Papirkopi	200	
			298,16	Hjelpelinje vannkant		200	



Areal og koordinater

Areal: 5 098,5

Arealmerknad: Hjelpelinje vegkant

Representasjonspunkt: **Koordinatsystem:** EUREF89 UTM Sone 32

Nord: 6570922

Øst: 282347

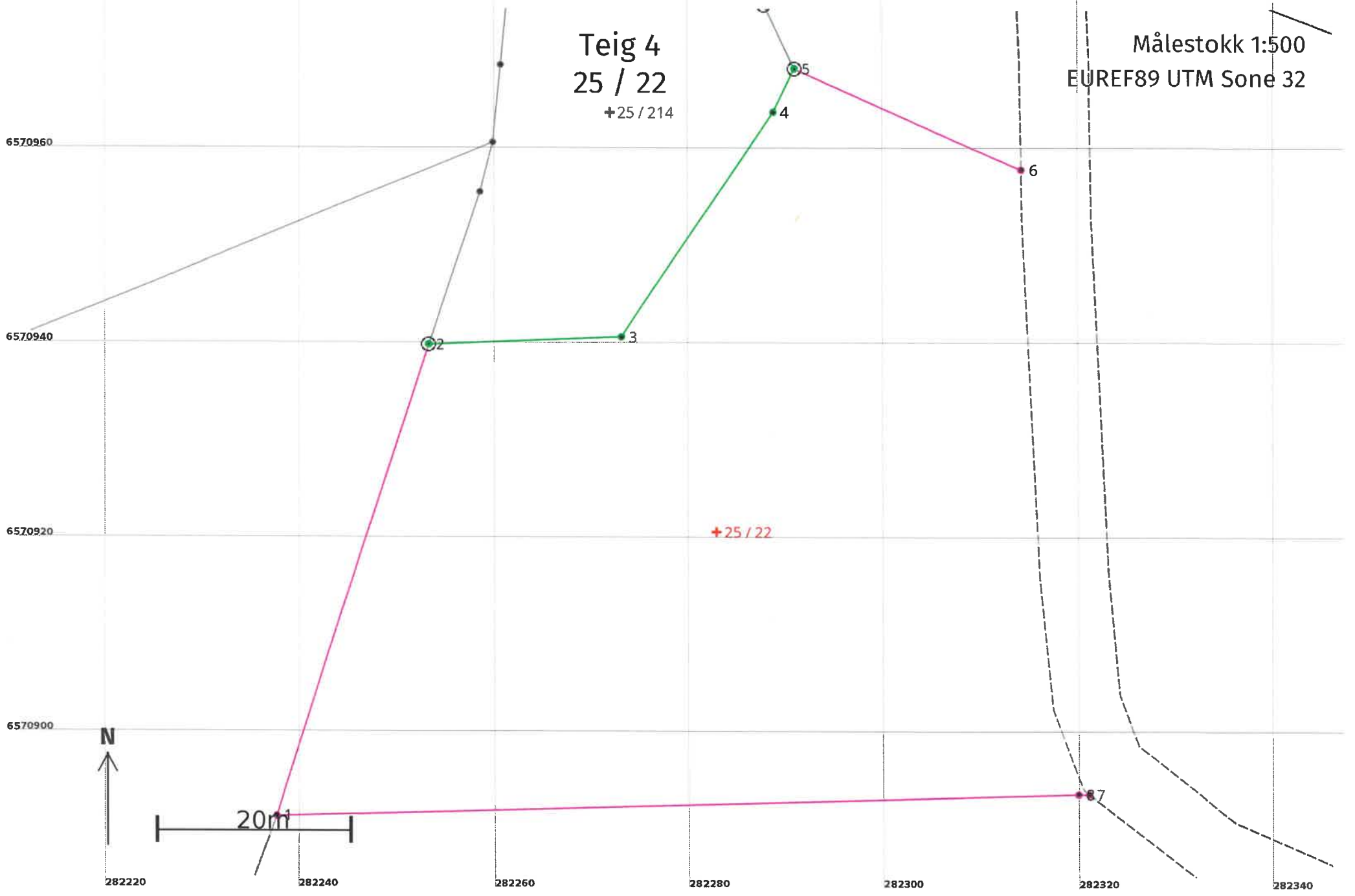
Grensepunkt / Grenselinje

Ytre avgrensing

Løpenr	Nord	Øst	Grensemerke nedsatt i / Lengde (m)	Grensepunkttype / Linjeinformasjon	Målemetode	Nøyaktighet (SD i cm)	Radius
1	6570875,56	282372,53	135,72	Geometrisk hjelpepunkt Hjelpelinje vegkant	63 Genererte data: Fra annen geometri	500	
2	6570981,93	282320,56	57,51	Umerket	55 Digitalisert på dig.bord fra strek-kart: Papirkopi	200	
3	6570961,56	282374,34	18,50	Umerket	82 Frihåndstegning: Direkte innlagt på skjerm	200	
4	6570954,63	282391,49	81,31	Ukjent	82 Frihåndstegning: Direkte innlagt på skjerm	200	

Teig 4
25 / 22
+25 / 214

Målestokk 1:500
EUREF89 UTM Sone 32



Areal og koordinater

Areal: 4 154,5

Arealmerknad: Hjelpelinje vegkant

Representasjonspunkt: Koordinatsystem: EUREF89 UTM Sone 32

Nord: 6570921 Øst: 282283

Grensepunkt / Grenselinje

Ytre avgrensing

Løpenr	Nord	Øst	Grensemerke nedsatt i / Lengde (m)	Grensepunkttype / Linjeinformasjon	Målemetode	Nøyaktighet (SD i cm)	Radius
1	6570891,75	282237,64	50,88	Umerket	55 Digitalisert på dig.bord fra strek-kart: Papirkopi	200	
2	6570940,18	282253,23	19,98	Offentlig godkjent grensemerke	10 Terrengmålt	10	
3	6570940,96	282273,19	27,82	Umerket	10 Terrengmålt	10	
4	6570964,08	282288,67	4,96	Umerket	10 Terrengmålt	10	
5	6570968,53	282290,85	25,55	Offentlig godkjent grensemerke	10 Terrengmålt	10	
6	6570958,17	282314,20	65,10	Umerket Hjelpelinje vegkant	82 Frihåndstegning: Direkte innlagt på skjerm	200 500	
7	6570894,00	282320,95	1,11	Umerket	55 Digitalisert på dig.bord fra strek-kart: Papirkopi	200	
8	6570894,02	282319,84	82,23	Umerket	55 Digitalisert på dig.bord fra strek-kart: Papirkopi	200	

6569140

Teig 5/
25 / 22

Målestokk 1:500
EUREF89 UTM Sone 32

6569120

6569100

6569080

6569060

N

20m

284760

284780

284800

284820

284840

284860

284880

+25 / 22

+25 / 22

1

Areal og koordinater

Areal: 660,8

Arealmerknad: Hjelpelinje vannkant

Representasjonspunkt: **Koordinatsystem:** EUREF89 UTM Sone 32

Nord: 6569084 **Øst:** 284816

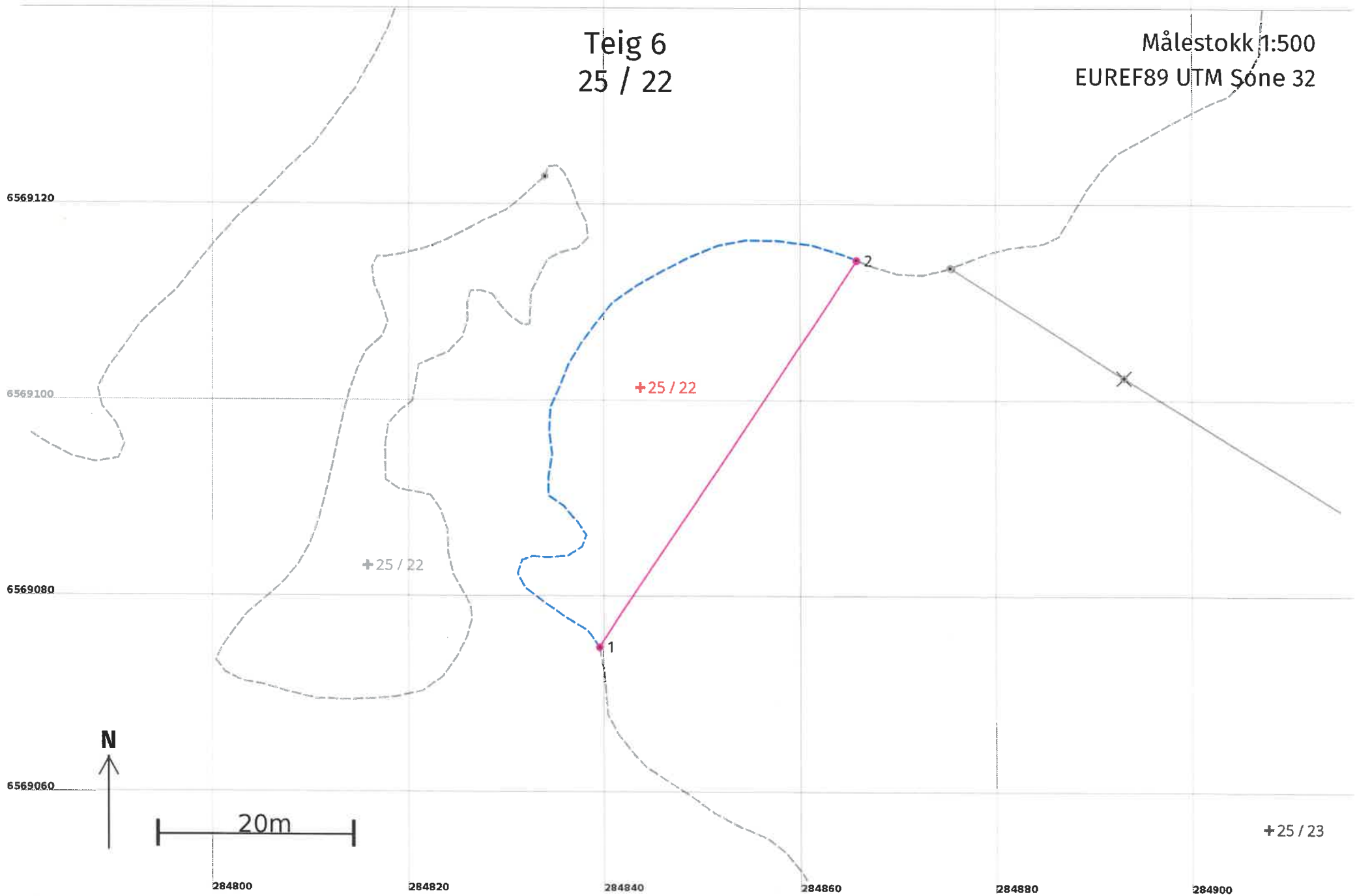
Grensepunkt / Grenselinje

Ytre avgrensing

Løpenr	Nord	Øst	Grensemerke nedsatt i / Lengde (m)	Grensepunkttype / Linjeinformasjon	Målemetode	Nøyaktighet (SD i cm)	Radius
1	6569123,24	284833,94	168,41	Geometrisk hjelpepunkt Hjelpelinje vannkant	23 Stereoinstrument: Autograf - vanlig registrering	200 200	

Teig 6
25 / 22

Målestokk 1:500
EUREF89 UTM Sone 32



Areal og koordinater

Areal: 652,4

Arealmerknad: Hjelpelinje vannkant

Representasjonspunkt:

Koordinatsystem: EUREF89 UTM Sone 32

Nord: 6569102

Øst: 284844

Grensepunkt / Grenselinje

Ytre avgrensing

Løpenr	Nord	Øst	Grensemerke nedsatt i / Lengde (m)	Grensepunkttype / Linjeinformasjon	Målemetode	Nøyaktighet (SD i cm)	Radius
1	6569075,24	284839,53	74,48	Geometrisk hjelpepunkt Hjelpelinje vannkant	23 Stereoinstrument: Autograf - vanlig registrering	200	200
2	6569114,73	284865,70	47,37	Geometrisk hjelpepunkt	23 Stereoinstrument: Autograf - vanlig registrering	200	200

Teig 7
25 / 22

Målestokk 1:250
EUREF89 UTM Sone 32

6569100

6569090

6569080

6569070

N

10m

284690

284700

284710

284720

284730

284740

284750

+25 / 22

+25 / 22

+25 / 22

1

Areal og koordinater

Areal: 139,7

Arealmerknad: Hjelpelinje vannkant

Representasjonspunkt: **Koordinatsystem:** EUREF89 UTM Sone 32

Nord: 6569084 **Øst:** 284722

Grensepunkt / Grenselinje

Ytre avgrensing

Løpenr	Nord	Øst	Grensemerke nedsatt i / Lengde (m)	Grensepunkttype / Linjeinformasjon	Målemetode	Nøyaktighet (SD i cm)	Radius
1	6569077,22	284722,19	57,18	Geometrisk hjelpepunkt Hjelpelinje vannkant	23 Stereoinstrument: Autograf - vanlig registrering	200 200	

6569100

Teig 8
25 / 22

Målestokk 1:250
EUREF89 UTM Sone 32

6569090

6569080

6569070

6569060

+25 / 22

+25 / 22

+25 / 22

N

10m

284710

284720

284730

284740

284750

284760

Areal og koordinater

Areal: 55,5

Arealmerknad: Hjelpelinje vannkant

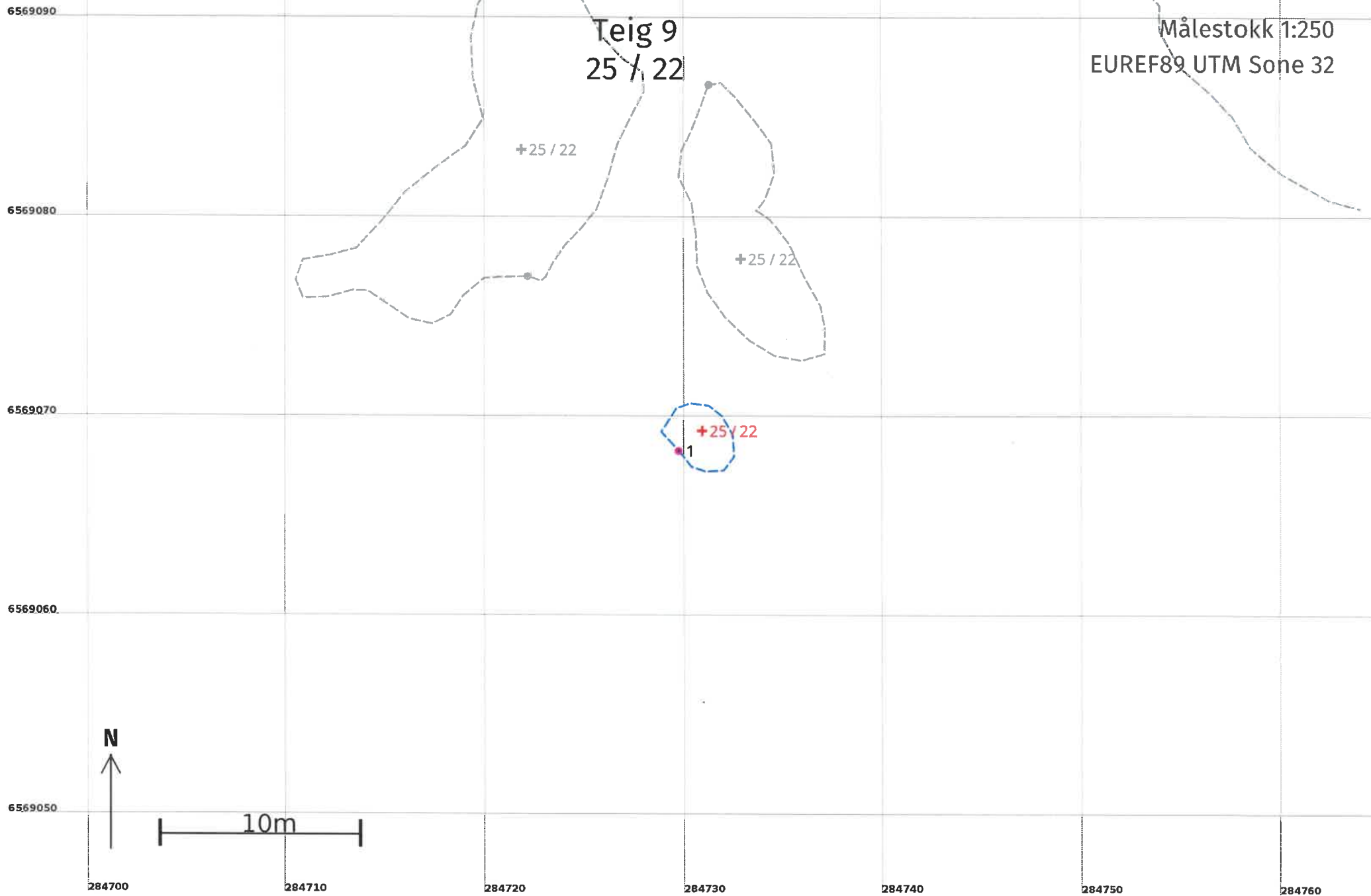
Representasjonspunkt: **Koordinatsystem:** EUREF89 UTM Sone 32

Nord: 6569078 **Øst:** 284733

Grensepunkt / Grenselinje

Ytre avgrensing

Løpenr	Nord	Øst	Grensemerke nedsatt i / Lengde (m)	Grensepunkttype / Linjeinformasjon	Målemetode	Nøyaktighet (SD i cm)	Radius
1	6569086,83	284731,22	34,65	Geometrisk hjelpepunkt Hjelpelinje vannkant	23 Stereoinstrument: Autograf - vanlig registrering	200 200	



Teig 9
25 / 22

Målestokk 1:250
EUREF89 UTM Sone 32

+25 / 22

+25 / 22

+25 / 22

1

N

10m

Areal og koordinater

Areal: 8,7

Arealmerknad: Hjelpelinje vannkant

Representasjonspunkt: **Koordinatsystem:** EUREF89 UTM Sone 32

Nord: 6569069 **Øst:** 284731

Grensepunkt / Grenselinje

Ytre avgrensing

Løpenr	Nord	Øst	Grensemerke nedsatt i / Lengde (m)	Grensepunkttype / Linjeinformasjon	Målemetode	Nøyaktighet (SD i cm)	Radius
1	6569068,48	284729,71		Geometrisk hjelpepunkt	23 Stereoinstrument: Autograf - vanlig	200	
			10,95	Hjelpelinje vannkant	registrering	200	