

**For matrikkelenhet:**

Kommune: 1149 - KARMØY


Gårdsnummer: 75

Bruksnummer: 8

Utskriftsdato/klokkeslett: 31.05.2023 kl. 14:21

Produsert av: André Larsen - 1149

Attestert av: Karmøy kommune

**Orientering om matrikelbrev**

Matrikelbrevet er hjemlet i «Lov om eigedomsregistrering» (matrikellova) av 17. juni 2005. Etter definisjonen i matrikellovens § 3 d) er matrikelbrevet en attestert utskrift av matrikelen som viser alle registrerte opplysninger om en matrikelenhet ved oppgitt dato.

Om fullstendighet og nøyaktighet i matrikelbrevet

Matrikelen ble etablert ved konvertering av data fra tidligere registre. Det kan variere hvor gode disse dataene er med hensyn på fullstendighet og nøyaktighet. I enkelte tilfeller kan grensepunkt og grenselinjer mangle helt eller delvis eller være feil registrert. Det kan også være feil og mangler ved registrert bygnings- og adresseinformasjon. Fullstendighet og stedfestingsnøyaktighet er generelt bedre innenfor enn utenfor tettbygd strøk. Vær oppmerksom på at for mange matrikelenheter og bygg hefter usikkerhet ved arealet som oppgis.

For utfyllende informasjon: www.kartverket.no/matrikelbrev

Matrikkelenhet

Matrikkelenhetstype: Grunneiendom
Bruksnavn: TRÆSVIKEN
Etableringsdato: 0,77
Er tinglyst: Ja
Har festegrønner: Nei
Er seksjonert: Nei

Arealrapport

Tekst
Beregna areal for 75 / 8
Areal Kommentar
164 462,3 m2 Ukjent grenseforløp

Eierforhold

Tinglyste eierforhold

Rolle	Status	Føds.d./org.nr	Navn	Bruksenhet	Adresse	Andel
Hjemmelshaver		120753	THORSEN OLE INGE		TRESVIKVEGEN 41 4264 KVALAVÅG	1 / 1

Oversikt over teiger

(EUREF89 UTM Sone 32)

Løpenr	Type	Hovedteig	Nord	Øst	Høyde	Areal	Merknader
1	Teig	Ja	6581453	284891		109 342,5 m2	Hjelpelinje vannkant
2	Teig	Nei	6582022	285741		53 421,4 m2	Hjelpelinje vannkant
3	Teig	Nei	6581874	284695		1 698,4 m2	Hjelpelinje vannkant

Forretninger der matrikkelenheten er involvert

Forretning
Forretningstype
Årsak til feilretting

Forretningsdokumentdato
Kommunal saksreferanse
Nettadresse (URL)
Annen referanse

Status

Tinglysing

Endret dato

Matrikkelføring
Signatur
Dato

Grensejustering
Grensejustering
20.11.2007
90184

Rolle
Avgiver
Mottaker
Matrikkelenhet
1149 - 75/8
1149 - 75/29
Arealendring
-283
283
bfh

Forretning	Forretningsdokumentdato	Status	Tinglysning	Endret dato	Matrikelføring
Forretningstype	Kommunal saksreferanse				Signatur
Årsak til feilretting	Nettadresse (URL)				Dato
	Annen referanse				
Opprett ny grunneiendom ved fradeling Kart- og delingsforretning	15.10.1987				
		Rolle	Matrikkelenhet	Arealendring	
		Avgiver	1149 - 75/8	-118	
		Mottaker	1149 - 75/122	118	
Opprett ny grunneiendom ved fradeling Kart- og delingsforretning	15.10.1987				
		Rolle	Matrikkelenhet	Arealendring	
		Avgiver	1149 - 75/8	-102	
		Mottaker	1149 - 75/121	102	
Opprett ny grunneiendom ved fradeling Kart- og delingsforretning	14.08.1987				
		Rolle	Matrikkelenhet	Arealendring	
		Avgiver	1149 - 75/8	-211	
		Mottaker	1149 - 75/120	211	
Skylddeling	20.08.1976				
Skylddeling		Rolle	Matrikkelenhet	Arealendring	
		Avgiver	1149 - 75/8	-1 200	
		Mottaker	1149 - 75/105	1 200	
Skylddeling	19.06.1964				
Skylddeling		Rolle	Matrikkelenhet	Arealendring	
		Avgiver	1149 - 75/8	0	
		Mottaker	1149 - 75/73	0	

Forretning
Forretningstype
Årsak til feilretting

Forretningsdokumentdato
Kommunal saksreferanse
Nettadresse (URL)
Annen referanse

Status

Tinglysing

Endret dato

Matrikkelføring
Signatur **Dato**

Skylddeling 26.10.1948

Skylddeling
Rolle Matrikkelenhet Arealendring
Avgiver 1149 - 75/8 0
Mottaker 1149 - 75/43 0

Skylddeling 10.04.1933

Skylddeling
Rolle Matrikkelenhet Arealendring
Avgiver 1149 - 75/8 0
Mottaker 1149 - 75/30 0

Skylddeling 06.06.1932

Skylddeling
Rolle Matrikkelenhet Arealendring
Avgiver 1149 - 75/8 0
Mottaker 1149 - 75/29 0

Skylddeling 11.10.1921

Skylddeling
Rolle Matrikkelenhet Arealendring
Avgiver 1149 - 75/8 0
Mottaker 1149 - 75/22 0

Skylddeling 22.01.1912

Skylddeling
Rolle Matrikkelenhet Arealendring
Avgiver 1149 - 75/8 0
Mottaker 1149 - 75/14 0

Forretning
Forretningstype
Årsak til feilretting

Forretningsdokumentdato
Kommunal saksreferanse
Nettadresse (URL)
Annen referanse

Status

Tinglysing

Endret dato

Matrikelføring
Signatur
Dato

Konvertert jordskifteforretning

Jordskifte

08_2002

Rolle	Matrikkelenhet	Arealendring
Mottaker	1149 - 75/8	0
Mottaker	1149 - 75/9	0
Mottaker	1149 - 75/14	0

Konvertert jordskifteforretning

Jordskifte

1210-2005-0012

Rolle	Matrikkelenhet	Arealendring
Mottaker	1149 - 75/8	0
Mottaker	1149 - 75/29	0
Mottaker	1149 - 75/30	0

Konvertert jordskifteforretning

Jordskifte

Rolle	Matrikkelenhet	Arealendring
Mottaker	1149 - 7/56	0
Mottaker	1149 - 7/85	0
Mottaker	1149 - 75/8	0
Mottaker	1149 - 75/22	0
Mottaker	1149 - 75/61	0

Matrikuler umatrikulert grunn som grunneiendom

Nymatrikulering

Rolle	Matrikkelenhet	Arealendring
Mottaker	1149 - 75/8	0

Forretninger der matrikkelenheten er berørt

Forretning	Forretningsdokumentdato	Tinglysing	Matrikkeløp
Forretningstype	Kommunal saksreferanse	Status	Endret dato
Årsak til feilretting	Nettadresse (URL)	Annene referanse	Signatur
	Annene referanse		Dato

Kvalitetshøving for eksisterende matrikkelenheten	26.04.2023	larand	31.05.2023
Oppmålingsforretning	23/1113-OPPMÅLINGSSAK	Roile	Arealendring
		Berørt	0
		Berørt	0
		Berørt	0
		Berørt	0

Landmålernummer

Navn
LARSEN ANDRE

Adresser

Adressetype	Adressenavn	Adressekode	Adresse	Kretser	Atkomstpunkt
Vegadresse	Adressetilleggsnavn Tresvikvegen	Kildekode 1662	Koord.syst. Nord 39	Øst	Nei
			EUREF89 UTM Sone 32 6581783	284698	

Adressetype	Adressenavn	Adressekode	Adresse	Kretser	Atkomstpunkt
Vegadresse	Adressetilleggsnavn Tresvikvegen	Kildekode 1662	Koord.syst. Nord 40	Øst	Nei
			EUREF89 UTM Sone 32 6581730	284718	

Adressetype	Adressenavn	Adressekode	Adresse	Kretser	Atkomstpunkt
Vegadresse	Adressetilleggsnavn Tresvikvegen	Kildekode 1662	Koord.syst. Nord 80	Øst	Nei
			EUREF89 UTM Sone 32 6581466	284813	

Adresstype Adressekode **Adressenavn** **Adressetype** **Adressenavn** **Adressetilleggsnavn** **Adressekode** **Adresser** **Kretser** **Atkomstpunkt**
 Vegadresse 1662 **Kildekode** 82 **Koord.syst. Nord** 82 **Øst** Grunnkrets 0801 Kvalavåg Nei
 EUREF89 UTM Sone 32 5 Avaldsnes
 6581409 284827 Kirkesokn: 06100101 Avaldsnes
 Postnr.område: 4264 KVALAVÅG
 Tettsted:

Adresstype **Adressenavn** **Adressetype** **Adressenavn** **Adressetilleggsnavn** **Adressekode** **Adresser** **Kretser** **Atkomstpunkt**
 Vegadresse 1662 **Kildekode** 84 **Koord.syst. Nord** 84 **Øst** Grunnkrets 0801 Kvalavåg Nei
 EUREF89 UTM Sone 32 5 Avaldsnes
 6581374 284829 Kirkesokn: 06100101 Avaldsnes
 Postnr.område: 4264 KVALAVÅG
 Tettsted:

Adresstype **Adressenavn** **Adressetype** **Adressenavn** **Adressetilleggsnavn** **Adressekode** **Adresser** **Kretser** **Atkomstpunkt**
 Vegadresse 1662 **Kildekode** 86 **Koord.syst. Nord** 86 **Øst** Grunnkrets 0801 Kvalavåg Nei
 EUREF89 UTM Sone 32 5 Avaldsnes
 6581364 284843 Kirkesokn: 06100101 Avaldsnes
 Postnr.område: 4264 KVALAVÅG
 Tettsted:

Aktive bygg som er registrert på matrikkelenheten

Bygningsnr: 11 883 435 **Bebygd areal:** 0 **Ant. boliger:** 0 **Datoer**
Løpenr: **Bruksareal bolig:** 0 **Ant. etasjer:** 1 **Rammetilatelse:**
Repr.punkt: Koordinatsystem: EUREF89 UTM Sone 32 **Bruksareal annet:** 17 **Vannforsyning:** Igangsettningstillatelse:
 Nord: 6581774 **Øst:** 284710 **Bruksareal totalt:** 17 **Avløp:** Tatt i bruk:
 Bygningsendringskode: **Bruttoareal bolig:** 0 **Har heis:** Nei **Midlertidig brukstillatelse:**
 Bygningstype: Garasjeuthus anneks til bolig **Bruttoareal annet:** 0 **Ferdigattest:**
 Næringsgruppe: Annet som ikke er næring **Bruttoareal totalt:** 0
 Bygningsstatus: Tatt i bruk **Alternativt areal:** 0
 Energikilder: **Alternativt areal 2:** 0
 Oppvarming:

Etasjer	Antall boenheter	BRA bolig	BRA annet	BRA totalt	BTA bolig	BTA annet	BTA totalt	Alt. areal	Alt. areal 2
H01	0	0	17	17	0	0	0	0	0

Bruksenhet	Bruksenhetsnummer	Bruksenhetstype	Bruksareal	Ant. rom	Kjøkkentilgang	Bad	WC	Matrikkelenhet
Adresse		Unummerert bruksenhet	0	0	0	0	0	75/8

Kontaktpersoner

Rolle	Føds.dato/org.nr	Navn	Bruksenhet	Adresse	Datoer
Tiltakshaver		THORSEN ANNA M.		4264 KVALAVÅG	
Bygningsnr:	11 883 451		Bebygd areal:	0	Ant. boliger: 0
Løpenr:			Bruksareal bolig:	0	Ant. etasjer: 1
Repr.punkt:	Koordinatsystem: EUREF89 UTM Sone 32		Bruksareal annet:	40	Vannforsyning:
	Nord: 6581730 Øst: 284699		Bruksareal totalt:	40	Avløp:
Bygningsendringstype:			Bruttoareal bolig:	0	Har heis: Nei
Bygningstype:	Annen landbruksbygning		Bruttoareal annet:		
Næringsgruppe:	Jordbruk, skogbruk og fiske		Bruttoareal totalt:	0	
Bygningsstatus:	Tatt i bruk		Alternativt areal:	0	
Energikilder:			Alternativt areal 2:	0	
Oppvarming:					

Etasjer

Etasje	Antall boenheter	BRA bolig	BRA annet	BRA totalt	BTA bolig	BTA annet	BTA totalt	Alt. areal	Alt. areal 2
H01	0	0	40	40	0	0	0	0	0

Bruksenheter

Adresse	Bruksenhetsnummer	Bruksenhetstype	Bruksareal	Ant. rom	Kjøkkentilgang	Bad	WC	Matrikkelenhets
		Unummerert bruksenhet	0	0		0	0	75/8

Kontaktpersoner

Rolle	Føds.dato/org.nr	Navn	Bruksenhet	Adresse	Datoer
Tiltakshaver		THORSEN ANNA		4264 KVALAVÅG	
Bygningsnr:	11 883 478		Bebygd areal:	0	Ant. boliger: 0
Løpenr:			Bruksareal bolig:	0	Ant. etasjer: 1
Repr.punkt:	Koordinatsystem: EUREF89 UTM Sone 32		Bruksareal annet:	50	Vannforsyning:
	Nord: 6581718 Øst: 284703		Bruksareal totalt:	50	Avløp:
Bygningsendringstype:			Bruttoareal bolig:	0	Har heis: Nei
Bygningstype:	Annen landbruksbygning		Bruttoareal annet:		
Næringsgruppe:	Jordbruk, skogbruk og fiske		Bruttoareal totalt:	0	
Bygningsstatus:	Tatt i bruk		Alternativt areal:	0	
Energikilder:			Alternativt areal 2:	0	
Oppvarming:					

Etasjer

Etasje	Antall boenheter	BRA bolig	BRA annet	BRA totalt	BTA bolig	BTA annet	BTA totalt	Alt. areal	Alt. areal 2
H01	0	0	50	50	0	0	0	0	0

Bruksenheter

Adresse Bruksenhetsnummer Bruksenhetstype Bruksareal Ant. rom Kjøkkentilgang Bad WC Matrikkelenhet
Unummerert bruksenhet 0 0 0 0 0 0 75/8

Kontaktpersoner

Rolle Føds.dato/org.nr Navn Bruksenhet Adresse Datoer
Tiltakshaver THORSEN ANNA 4264 KVALAVÅG

Bygningsnr: 11 886 701 Bebygd areal: 0 Ant. boliger: 0

Løpenr: 3 Rammertilatelse:

Repr.punkt: Koordinatsystem: EUREF89 UTM Sone 32 Bruksareal bolig: 126 Ant. etasjer: 3 Igangsettingstillatelse:

Nord: 6581783 Øst: 284698

Tatt i bruk:

Bygningsendringskode: Bruttoareal totalt: 126 Avløp: 0 Har heis: Nei Midlertidig brukstillatelse:
Bygningstype: Vandre-/feriehjem Bruttoareal annet: 0

Næringsgruppe: Omsetning og drift av fast eiendom Bruttoareal totalt: 0

Bygningsstatus: Tatt i bruk

Energikilder: 0

Oppvarming: 0

Etasjer

Etasje	Antall boenheter	BRA bolig	BRA annet	BRA totalt	BTA bolig	BTA annet	BTA totalt	Alt. areal	Alt. areal 2
L01	0	15	0	15	0	0	0	0	0
H01	0	59	0	59	0	0	0	0	0
K01	0	52	0	52	0	0	0	0	0

Bruksenheter

Adresse Bruksenhetsnummer Bruksenhetstype Bruksareal Ant. rom Kjøkkentilgang Bad WC Matrikkelenhet
1662 Tresvikvegen 39 H0101 Fritidsbolig 126 0 0 0 75/8

Kontaktpersoner

Rolle Føds.dato/org.nr Navn Bruksenhet Adresse
Tiltakshaver THORSEN ANNA M. 4264 KVALAVÅG

SEFRAK-minne

«SEFRAK er en forkorting for Sekretariatet For Registrering Av faste Kulturminner. Dette sekretariatet hadde ansvaret for en landsomfattende registrering av eldre bygninger. Et omfattende feltarbeid ble gjort i perioden 1975-1995. I dag er det Riksantikvaren som administrerer SEFRAK i samarbeid med fylkeskommunene. På <https://www.ra.no/> finnes mer informasjon om SEFRAK og om tilgang på den informasjonen som er registrert.»

SEFRAK-ID Kulturminnebetegnelse
1149 17 33 VÅNINGSHUS, KVALAVÅG

Bygningsnr: 13 195 048
Løpenr: 0
 Repr.punkt: Koordinatsystem: EUREF89 UTM Sone 32
 Nord: 6581362 Øst: 284844
 Bygningsendringskode:
 Bygningstype: Vandrer-/feriehjem
 Næringsgruppe: Omsetning og drift av fast eiendom
 Bygningsstatus: Tatt i bruk
 Energikilder:
 Oppvarming:

Bebygd areal: 0
 Bruksareal bolig: 0
 Bruksareal annet: 117
 Bruksareal totalt: 117
 Bruttoareal bolig: 0
 Bruttoareal annet: 0
 Bruttoareal totalt: 0
 Alternativt areal: 0
 Alternativt areal 2: 0

Ant. boliger: 0
 Ant. etasjer: 2
 Vannforsyning: 117
 Avløp: 117
 Har heis: Nei
 Midlertidig brukstillatelse:
 Ferdiggattest:

Datoer
 Rammetillatelse: 11.09.1996
 Igangsettingstillatelse: 06.02.1997
 Tatt i bruk: 19.03.1998

Etasjer	Etasje	Antall boenheter	BRA bolig	BRA annet	BRA totalt	BTA bolig	BTA annet	BTA totalt	Alt. areal	Alt. areal 2
H02	0	0	47	47	47	0	0	0	0	0
H01	0	0	70	70	70	0	0	0	0	0

Bruksenheter
 Adresse 1662 Tresvikvegen 86
 Bruksenhetsnummer
 Bruksenhetsnummer
 Bruksareal Ant. rom Kjøkkentilgang Bad WC Matrikkelenhet
 Unummerert bruksenhet 0 0 0 0 0 75/8

Kontaktpersoner
 Rolle Tiltakshaver
 Føds.dato/org.nr Navn Adresse
 THORSEN OLE

Bygningsnr: 13 195 072
Løpenr: 0
 Repr.punkt: Koordinatsystem: EUREF89 UTM Sone 32
 Nord: 6581373 Øst: 284829
 Bygningsendringskode:
 Bygningstype: Vandrer-/feriehjem
 Næringsgruppe: Omsetning og drift av fast eiendom
 Bygningsstatus: Tatt i bruk
 Energikilder:
 Oppvarming:

Bebygd areal: 0
 Bruksareal bolig: 0
 Bruksareal annet: 117
 Bruksareal totalt: 117
 Bruttoareal bolig: 0
 Bruttoareal annet: 0
 Bruttoareal totalt: 0
 Alternativt areal: 0
 Alternativt areal 2: 0

Ant. boliger: 0
 Ant. etasjer: 2
 Vannforsyning: 117
 Avløp: 117
 Har heis: Nei
 Midlertidig brukstillatelse:
 Ferdiggattest:

Datoer
 Rammetillatelse: 11.09.1996
 Igangsettingstillatelse: 06.02.1997
 Tatt i bruk: 19.03.1998

Etasjer	Etasje	Antall boenheter	BRA bolig	BRA annet	BRA totalt	BTA bolig	BTA annet	BTA totalt	Alt. areal	Alt. areal 2
H02	0	0	47	47	47	0	0	0	0	0
H01	0	0	70	70	70	0	0	0	0	0

Bruksenheter
 Adresse 1662 Tresvikvegen 84
 Bruksenhetsnummer
 Bruksenhetsnummer
 Bruksareal Ant. rom Kjøkkentilgang Bad WC Matrikkelenhet
 Unummerert bruksenhet 0 0 0 0 0 75/8

Kontaktpersoner

Rolle	Føds.dato/org.nr	Navn	Bruksenhet	Adresse	Datoer
Tiltakshaver	13 195 080	THORSEN OLE	0	Ant. boliger: 0	
Bygningsnr:			0	Ant. etasjer: 2	Rammetillatelse: 11.09.1996
Løpenr:			117	Vannforsyning:	Igangsettingstillatelse: 06.02.1997
Repr.punkt:	Koordinatsystem: EUREF89 UTM Sone 32		117	Avløp:	Tatt i bruk: 19.03.1998
	Nord: 6581408 Øst: 284828		0	Har heis: Nei	Midlertidig brukstillatelse:
Bygningsendringstype:	Vandre-/feriehjem		0		Ferdigattest:
Næringsgruppe:	Omsetning og drift av fast eiendom		0		
Bygningsstatus:	Tatt i bruk		0		
Energikilder:			0		
Oppvarming:			0		

Etasjer

Etasje	Antall boenheter	BRA bolig	BRA annet	BRA totalt	BTA bolig	BTA annet	BTA totalt	Alt. areal	Alt. areal 2
H02	0	0	47	47	0	0	0	0	0
H01	0	0	70	70	0	0	0	0	0

Bruksenheter

Adresse	Bruksenhetsnummer	Bruksenhetstype	Bruksareal	Ant. rom	Kjøkkentilgang	Bad	WC	Matrikkelenhet
1662 Tresvikvegen 82		Unummerert bruksenhet	0	0	0	0	0	75/8

Kontaktpersoner

Rolle	Føds.dato/org.nr	Navn	Bruksenhet	Adresse	Datoer
Tiltakshaver	13 195 099	THORSEN OLE	0	Ant. boliger: 0	
Bygningsnr:			0	Ant. etasjer: 2	Rammetillatelse: 11.09.1996
Løpenr:			117	Vannforsyning:	Igangsettingstillatelse: 06.02.1997
Repr.punkt:	Koordinatsystem: EUREF89 UTM Sone 32		117	Avløp:	Tatt i bruk: 19.03.1998
	Nord: 6581466 Øst: 284817		0	Har heis: Nei	Midlertidig brukstillatelse:
Bygningsendringstype:	Vandre-/feriehjem		0		Ferdigattest:
Næringsgruppe:	Omsetning og drift av fast eiendom		0		
Bygningsstatus:	Tatt i bruk		0		
Energikilder:			0		
Oppvarming:			0		

Etasjer

Etasje	Antall boenheter	BRA bolig	BRA annet	BRA totalt	BTA bolig	BTA annet	BTA totalt	Alt. areal	Alt. areal 2
H02	0	0	47	47	0	0	0	0	0
H01	0	0	70	70	0	0	0	0	0

Bruksenheter

Adresse 1662 Tresvikvegen 80 Bruksenhetsnummer 0 Bruksenhetstype Unummerert bruksenhet 0 Bruksareal 0 Ant. rom 0 Kjøkkentilgang 0 Bad 0 WC 0 Matrikkelenhet 75/8

Kontaktpersoner

Rolle Føds.dato/org.nr Navn THORSEN OLE Bruksenhet Adresse

Tiltakshaver 22 538 268

Bebygd areal: 0 Ant. boliger: 0 Datoer

Løpnr: Bruksareal bolig: 0 Ant. etasjer: 1 Rammetillatelse:

Repr.punkt: Koordinatsystem: EUREF89 UTM Sone 32 Bruksareal annet: 15 Vannforsyning: Igangsettningstillatelse:

Nord: 6581367 Øst: 284800 Bruksareal totalt: 15 Avløp: Tatt i bruk:

Bygningsendringskode: Bruttoareal bolig: 0 Har heis: Nei Midlertidig brukstillatelse:

Bygningstype: Naust/redskapshus for fiske Bruttoareal annet: 0 Ferdiggattest:

Næringsgruppe: Annet som ikke er næring Bruttoareal totalt: 0

Bygningsstatus: Tatt i bruk Alternativt areal: 0

Energikilder: Alternativt areal 2: 0

Oppvarming:

Etasjer

Etasje Antall boenheter BRA bolig BRA annet BRA totalt BTA bolig BTA annet BTA totalt Alt. areal Alt. areal 2
H01 0 0 15 15 0 0 0 0 0 0 0

Bruksenheter

Adresse Bruksenhetsnummer 23 898 241 Bruksenhetstype Unummerert bruksenhet 0 Bruksareal 0 Ant. rom 0 Kjøkkentilgang 0 Bad 0 WC 0 Matrikkelenhet 75/8

Bygningsnr: 23 898 241

Bebygd areal: 0 Ant. boliger: 0 Datoer

Løpnr: Bruksareal bolig: 0 Ant. etasjer: 1 Rammetillatelse: 15.07.2004

Repr.punkt: Koordinatsystem: EUREF89 UTM Sone 32 Bruksareal annet: 271 Vannforsyning: Igangsettningstillatelse: 16.08.2004

Nord: 6581731 Øst: 284722 Bruksareal totalt: 271 Avløp: Tatt i bruk: 15.11.2004

Bygningsendringskode: Bruttoareal bolig: 0 Har heis: Nei Midlertidig brukstillatelse:

Bygningstype: Annen landbruksbygning Bruttoareal annet: 0 Ferdiggattest:

Næringsgruppe: Jordbruk, skogbruk og fiske Bruttoareal totalt: 0

Bygningsstatus: Tatt i bruk Alternativt areal: 0

Energikilder: Alternativt areal 2: 0

Oppvarming:

Etasjer

Etasje Antall boenheter BRA bolig BRA annet BRA totalt BTA bolig BTA annet BTA totalt Alt. areal Alt. areal 2
H01 0 0 271 271 0 0 0 0 0 0 0

Bruksenheter

Adresse
1662 Tresvikvegen 40

Bruksenhetsnummer
Unummerert bruksenhet 0

Bruksenhetstype
Unummerert bruksenhet 0

Bruksareal
0

Ant. rom
0

Kjøkkentilgang
0

Bad
0

WC
0

Matrikkelenhet
75/8

Kontaktpersoner

Rolle
Tiltakshaver

Føds.dato/org.nr
Navn
THORSEN OLE INGE

Bruksenhet
Adresse
TRESVIKVEGEN 41
4264-KVALAVÅG

Bygningsnr: 23 898 241

Løpnr: 1

Repr.punkt: Koordinatsystem: EUREF89 UTM Sone 32
Nord: 6581720 Øst: 284720

Bygningsendringskode: Tilbygg

Bygningstype: Annen landbruksbygning

Næringsgruppe: Jordbruk, skogbruk og fiske

Bygningsstatus: Igangsettingsstillatelse

Energikilder:

Oppvarming:

Bebyggd areal: 231

Ant. boliger: 0

Ant. etasjer: 1

Bruksareal bolig: 223

Bruksareal annet: 223

Vannforsyning: Nei

Bruksareal totalt: 223

Avløp: Nei

Bruttoareal bolig: 0

Har heis: Nei

Bruttoareal annet: 231

Bruttoareal totalt: 231

Alternativt areal: 0

Alternativt areal 2: 0

Datoer
Rammetillatelse:
Igangsettingsstillatelse: 07.05.2015
Tatt i bruk:
Midlertidig brukstillatelse:
Ferdigattest:

Etasjer

Etasje	Antall boenheter	BRA bolig	BRA annet	BRA totalt	BTA bolig	BTA annet	BTA totalt	Alt. areal	Alt. areal 2
H01	0	0	223	223	0	231	231	0	0

Bruksenheter

Bruksenhetsnummer
Unummerert bruksenhet 0

Bruksenhetstype
Unummerert bruksenhet 0

Bruksareal
0

Ant. rom
0

Kjøkkentilgang
0

Bad
0

WC
0

Matrikkelenhet
75/8

Kontaktpersoner

Rolle
Tiltakshaver

Føds.dato/org.nr
Navn
THORSEN OLE INGE

Bruksenhet
Adresse
TRESVIKVEGEN 41
4264-KVALAVÅG

Utgåtte bygg som er registrert på matrikkelenheten

Bygningsnr: 11 883 443

Løpnr:

Repr.punkt: Koordinatsystem: EUREF89 UTM Sone 32

Nord: 6581730 Øst: 284715

Bygningsendringstype: Bygning revet/brent

Bygningstype: Hus for dyr/landbr.lager/silo

Næringsgruppe: Jordbruk, skogbruk og fiske

Bygningsstatus: Bygning revet/brent

Energikilder:

Oppvarming:

Bebygd areal:

Bruksareal bolig:

Bruksareal annet:

Bruksareal totalt:

Bruttoareal bolig:

Bruttoareal annet:

Bruttoareal totalt:

Alternativt areal:

Alternativt areal 2:

0 Ant. boliger:

0 Ant. etasjer:

58 Vannforsyning:

58 Avløp:

0 Har heis:

0

0

0

0

0

1

0

0

0

0

0

0

0

Datoer

Rammetillatelse:

Igangsettningstillatelse:

Tatt i bruk:

Midlertidig brukstillatelse:

Ferdigattest:

Bygning revet/brent:

Etasjer

Etasje	Antall boenheter	BRA bolig	BRA annet	BRA totalt	BTA bolig	BTA annet	BTA totalt	Alt. areal	Alt. areal 2
H01	0	0	58	58	0	0	0	0	0

Bruksenheter

Adresse	Bruksenhetsnummer	Bruksenhetsstype	Bruksareal	Ant. rom	Kjøkkentilgang	Bad	WC	Matrikkelenhet
		Unummerert bruksenhet	0	0		0	0	75/8

Kontaktpersoner

Rolle	Føds.dato/org.nr	Navn	Bruksenhet	Adresse
Tiltakshaver	172 750 966	THORSEN ANNA		4264 KVALAVÅG

Bygningsnr: 172 750 966

Løpnr:

Repr.punkt: Koordinatsystem: EUREF89 UTM Sone 32

Nord: 6581758 Øst: 284718

Bygningsendringstype: Våningshus

Bygningstype: Våningshus

Næringsgruppe: Bygning revet/brent

Bygningsstatus: Bygning revet/brent

Energikilder:

Oppvarming:

Bebygd areal:

Bruksareal bolig:

Bruksareal annet:

Bruksareal totalt:

Bruttoareal bolig:

Bruttoareal annet:

Bruttoareal totalt:

Alternativt areal:

Alternativt areal 2:

0 Ant. boliger:

0 Ant. etasjer:

0 Vannforsyning:

0 Avløp:

0 Har heis:

0

0

0

0

Datoer

Rammetillatelse:

Igangsettningstillatelse:

Tatt i bruk:

Midlertidig brukstillatelse:

Ferdigattest:

Bygning revet/brent:

Bruksenheter

Adresse	Bruksenhetsnummer	Bruksenhetsstype	Bruksareal	Ant. rom	Kjøkkentilgang	Bad	WC	Matrikkelenhet
		Unummerert bruksenhet	0	0		0	0	75/8

SEFRAK-minne

«SEFRAK er en forkorting for Sekretariatet For Registrering Av faste Kulturminner. Dette sekretariatet hadde ansvar for en landsomfattende registrering av eldre bygninger. Et omfattende feltarbeid ble gjort i perioden 1975-1995. I dag er det Riksantikvaren som administrerer SEFRAK i samarbeid med fylkeskommunene. På <https://www.ra.no/> finnes mer informasjon om SEFRAK og om tilgang på den informasjonen som er registrert.»

SEFRAK-ID Kulturminnebetegnelse
1149 17 44 RUIN ETTER VÅNINGSHUS, TRÆSVIKEN, KVALAVÅG, 'BRIKTAPLASSEN'

Bygningsnr: 172 750 974

Bebygd areal: 0 Ant. boliger: 0 Datoer

Løpenr: Bruksareal bolig: 0 Ant. etasjer: 0 Rammetilattelse:

Repr.punkt: Koordinatsystem: EUREF89 UTM Sone 32 Bruksareal annet: 0 Vannforsyning: Igangsettningstillatelse:

Nord: 6581759 Øst: 284734 Bruksareal totalt: 0 Avløp: Tatt i bruk:

Bygningsendringstype: Bruttoareal bolig: 0 Har heis: Nei Midlertidig brukstillatelse:

Bygningstype: Annen landbruksbygning Bruttoareal annet: 0 Ferdiggattest:

Næringsgruppe: Bruttoareal totalt: 0 Bygning revet/brent:

Bygningsstatus: Bygning revet/brent

Energikilder:

Oppvarming:

Bruksenheter

Adresse	Bruksenhetsnummer	Bruksenhetsstype	Bruksareal	Ant. rom	Kjøkkentilgang	Bad	WC	Matrikkelenhetsnummer
		Unummerert bruksenhet	0	0		0	0	75/8

SEFRAK-minne

«SEFRAK er en forkorting for Sekretariatet For Registrering Av faste Kulturminner. Dette sekretariatet hadde ansvaret for en landsomfattende registrering av eldre bygninger. Et omfattende feltarbeid ble gjort i perioden 1975-1995. I dag er det Riksantikvaren som administrerer SEFRAK i samarbeid med fylkeskommunene. På <https://www.ra.no/> finnes mer informasjon om SEFRAK og om tilgang på den informasjonen som er registrert.»

SEFRAK-ID

1149 17 43 RUIN ETTER LØE/UTHUS, TRÆSVIKEN, KVALAVÅG, 'BRIKTAPLASSET'

Bygningsnr: 172 750 982

Bebygd areal: 0 Ant. boliger: 0 Datoer

Løpenr: Bruksareal bolig: 0 Ant. etasjer: 0 Rammetilattelse:

Repr.punkt: Koordinatsystem: EUREF89 UTM Sone 32 Bruksareal annet: 0 Vannforsyning: Igangsettningstillatelse:

Nord: 6581746 Øst: 284725 Bruksareal totalt: 0 Avløp: Tatt i bruk:

Bygningsendringstype: Bruttoareal bolig: 0 Har heis: Nei Midlertidig brukstillatelse:

Bygningstype: Våningshus Bruttoareal annet: 0 Ferdiggattest:

Næringsgruppe: Bruttoareal totalt: 0 Bygning revet/brent:

Bygningsstatus: Bygning revet/brent

Energikilder:

Oppvarming:

Bruksenheter

Adresse	Bruksenhetsnummer	Bruksenhetsstype	Bruksareal	Ant. rom	Kjøkkentilgang	Bad	WC	Matrikkelenhetsnummer
		Unummerert bruksenhet	0	0		0	0	75/8

SEFRAK-minne

«SEFRAK er en forkorting for Sekretariatet For Registrering Av faste Kulturminner. Dette sekretariatet hadde ansvaret for en landsomfattende registrering av eldre bygninger. Et omfattende feltarbeid ble gjort i perioden 1975-1995. I dag er det Riksantikvaren som administrerer SEFRAK i samarbeid med fylkeskommunene. På <https://www.ra.no/> finnes mer informasjon om SEFRAK og om tilgang på den informasjonen som er registrert.»

SEFRAK-ID Kulturminnebetegnelse

1149 17 45 RUIN ETTER VÅNINGSHUS, TRÆSVIKEN, KVALAVÅG, KARMØY

Bygningsnr: 172 750 990

Bebygd areal:

0

Ant. boliger:

0

Datoer

Løpnr:

Repr.punkt: Koordinatsystem: EUREF89 UTM Sone 32

Bruksareal bolig:

0

Rammetillatelse:

Nord: 6581755 Øst: 284721

Bruksareal annet:

0

Igangsettingstillatelse:

Bygningensdringskode:

Hus for dyr/landbr.lager/silo

Bruksareal totalt:

0

Tatt i bruk:

Bygningstype: Hus for dyr/landbr.lager/silo

Bruttoareal bolig:

Nei

Midlertidig brukstillatelse:

Næringsgruppe:

Bruttoareal annet:

0

Ferdigattest:

Bygningsstatus: Bygning revet/brent

Bruttoareal totalt:

0

Bygning revet/brent:

Energikilder:

Alternativt areal:

0

Har heis:

Bygning revet/brent:

Bygning revet/brent:

Oppvarming:

Alternativt areal 2:

0

Bruksenheter

Adresse

Bruksenhetsnummer

Bruksenhetstype

Bruksareal

Ant. rom

Kjøkkentilgang

Bad

WC

Matrikkelenhet

Unummerert bruksenhet

0

0

0

0

0

75/8

SEFRAK-minne

«SEFRAK er en forkorting for Sekretariatet For Registrering Av faste Kulturminner. Dette sekretariatet hadde ansvaret for en landsomfattende registrering av eldre bygninger. Et omfattende feltarbeid ble gjort i perioden 1975-1995. I dag er det Riksantikvaren som administrerer SEFRAK i samarbeid med fylkeskommunene. På <https://www.ra.no/> finnes mer informasjon om SEFRAK og om tilgang på den informasjonen som er registrert.»

SEFRAK-ID Kulturminnebetegnelse

1149 17 46 RUIN ETTER UTHUS, TRÆSVIKEN, KVALAVÅG, KARMØY

Bygningsnr: 172 751 008

Løpenr:

Repr.punkt: Koordinatsystem: EUREF89 UTM Sone 32

Nord: 6581737 Øst: 284737

Bygningssendringskode:

Bygningstype: Våningshus

Næringsgruppe:

Bygningssstatus: Bygning revet/brent

Energikilder:

Oppvarming:

Bebygd areal: 0 Ant. boliger: 0

Bruksareal bolig: 0 Ant. etasjer: 0

Bruksareal annet: 0 Vannforsyning:

Bruksareal totalt: 0 Avløp:

Bruttoareal bolig: 0 Har heis: Nei

Bruttoareal annet:

Bruttoareal totalt: 0

Alternativt areal: 0

Alternativt areal 2: 0

Datoer

Rammetillatelse:

Igangsettningstillatelse:

Tatt i bruk:

Midlertidig brukstillatelse:

Ferdigattest:

Bygning revet/brent:

Bruksenheter

Adresse	Bruksenhetsnummer	Bruksenhetstype	Bruksareal	Ant. rom	Kjøkkentilgang	Bad	WC	Matrikkelenhet
	Unummerert bruksenhet	0	0	0	0	0	0	75/8

SEFRAK-minne

«SEFRAK er en forkorting for Sekretariatet For Registrering Av faste Kulturminner. Dette sekretariatet hadde ansvaret for en landsomfattende registrering av eldre bygninger. Et omfattende feltarbeid ble gjort i perioden 1975-1995. I dag er det Riksantikvaren som administrerer SEFRAK i samarbeid med fylkeskommunene. På <https://www.ra.no/> finnes mer informasjon om SEFRAK og om tilgang på den informasjonen som er registrert.»

SEFRAK-ID Kulturminnebetegnelse

1149 17 47 RUIN AV VÅNINGSHUS, KVALAVÅG, (STROMP-OLAPLA SSEN)

Bygningsnr: 172 752 217

Løpenr:

Repr.punkt: Koordinatsystem: EUREF89 UTM Sone 32

Nord: 6581758 Øst: 284718

Bygningssendringskode:

Bygningstype: Våningshus

Næringsgruppe:

Bygningssstatus: Bygning revet/brent

Energikilder:

Oppvarming:

Datoer

Rammetillatelse:

Igangsettningstillatelse:

Tatt i bruk:

Midlertidig brukstillatelse:

Ferdigattest:

Bygning revet/brent:

Bruksenheter

Adresse	Bruksenhetsnummer	Bruksenhetstype	Bruksareal	Ant. rom	Kjøkkentilgang	Bad	WC	Matrikkelenhet
	Unummerert bruksenhet	0	0	0	0	0	0	75/8

SEFRAK-minne

«SEFRAK er en forkorting for Sekretariatet For Registrering Av faste Kulturminner. Dette sekretariatet hadde ansvaret for en landsomfattende registrering av eldre bygninger. Et omfattende feltarbeid ble gjort i perioden 1975-1995. I dag er det Riksantikvaren som administrerer SEFRAK i samarbeid med fylkeskommunene. På <https://www.ra.no/> finnes mer informasjon om SEFRAK og om tilgang på den informasjonen som er registrert.»

SEFRAK-ID Kulturminnebetegnelse

1149 17 44 RUIN ETTER VÅNINGSHUS, TRÆSVIKEN, KVALAVÅG, 'BRIKTAPLASSEN'

Bygningsnr: 172 752 225**Løpenr:** Bebygd areal: 0 Ant. boliger: 0 Datoer

Repr.punkt: Koordinatsystem: EUREF89 UTM Sone 32

Nord: 6581759 Øst: 284734

Bygningsendringstype: 0 Ant. etasjer: 0 Rammestillatelse:

Bygningstype: Annen landbruksbygning

Bruksareal annet: 0 Vannforsyning:

Bruksareal totalt: 0 Avløp: Tatt i bruk:

Bruttoareal bolig: 0 Har heis: Nei

Bruttoareal annet: 0 Midlertidig brukstillatelse:

Bruttoareal totalt: 0 Ferdiggattest:

Alternativt areal: 0 Bygning revet/brent:

Alternativt areal 2: 0

Bruksenheter

Bruksenhetsnummer	Bruksenhetsstype	Bruksareal	Ant. rom	Kjøkkentilgang	Bad	WC	Matrikkelenhet
Unummerert bruksenhet	0	0	0	0	0	0	75/8

SEFRAK-minne

«SEFRAK er en forkorting for Sekretariatet For Registrering Av faste Kulturminner. Dette sekretariatet hadde ansvaret for en landsomfattende registrering av eldre bygninger. Et omfattende feltarbeid ble gjort i perioden 1975-1995. I dag er det Riksantikvaren som administrerer SEFRAK i samarbeid med fylkeskommunene. På <https://www.ra.no/> finnes mer informasjon om SEFRAK og om tilgang på den informasjonen som er registrert.»

SEFRAK-ID Kulturminnebetegnelse

1149 17 43 RUIN ETTER LØE/UTHUS, TRÆSVIKEN, KVALAVÅG, 'BRIKTAPLASSET'

Bygningsnr: 172 752 233**Løpenr:** Bebygd areal: 0 Ant. boliger: 0 Datoer

Repr.punkt: Koordinatsystem: EUREF89 UTM Sone 32

Nord: 6581746 Øst: 284725

Bygningsendringstype: 0 Ant. etasjer: 0 Rammestillatelse:

Bygningstype: Våningshus

Bruksareal annet: 0 Vannforsyning:

Bruksareal totalt: 0 Avløp: Tatt i bruk:

Bruttoareal bolig: 0 Har heis: Nei

Bruttoareal annet: 0 Midlertidig brukstillatelse:

Bruttoareal totalt: 0 Ferdiggattest:

Alternativt areal: 0 Bygning revet/brent:

Alternativt areal 2: 0

Bruksenheter

Bruksenhetsnummer	Bruksenhetsstype	Bruksareal	Ant. rom	Kjøkkentilgang	Bad	WC	Matrikkelenhet
Unummerert bruksenhet	0	0	0	0	0	0	75/8

SEFRAK-minne

«SEFRAK er en forkorting for Sekretariatet For Registrering Av faste Kulturminner. Dette sekretariatet hadde ansvaret for en landsomfattende registrering av eldre bygninger. Et omfattende feltarbeid ble gjort i perioden 1975-1995. I dag er det Riksantikvaren som administrerer SEFRAK i samarbeid med fylkeskommunene. På <https://www.ra.no/> finnes mer informasjon om SEFRAK og om tilgang på den informasjonen som er registrert.»

SEFRAK-ID Kulturminnebetegnelse

1149 17 45 RUIN ETTER VÅNINGSHUS, TRÆSVIKEN, KVALAVÅG, KARMØY

Bygningsnr: 172 752 241

Bebyggd areal:

0

Ant. boliger:

0

Datoer

Løpenr:

Repr.punkt: Koordinatsystem: EUREF89 UTM Sone 32

Rammertilatelse:

Nord: 6581755 Øst: 284721

Igangsettingstillatelse:

Bruksareal annet:

Tatt i bruk:

Bygningsendringskode:

Bruksareal totalt:

Midlertidig brukstillatelse:

Bygningstype: Hus for dyr/landbr.lager/silo

Bruttoareal annet:

Ferdiggattest:

Næringsgruppe:

Bruttoareal totalt:

Bygning revet/brent:

Bygningsstatus: Bygning revet/brent

Alternativt areal:

Bygning revet/brent:

Energikilder:

Alternativt areal 2:

0

Oppvarming:

0

Bruksenheter

Adresse

Bruksenhetsnummer

Bruksenhetstype

Kjøkkentilgang

Bad

WC

Matrikkelenhet

Unummerert bruksenhet 0

0

0

0

75/8

SEFRAK-minne

«SEFRAK er en forkorting for Sekretariatet For Registrering Av faste Kulturminner. Dette sekretariatet hadde ansvaret for en landsomfattende registrering av eldre bygninger. Et omfattende feltarbeid ble gjort i perioden 1975-1995. I dag er det Riksantikvaren som administrerer SEFRAK i samarbeid med fylkeskommunene. På <https://www.ra.no/> finnes mer informasjon om SEFRAK og om tilgang på den informasjonen som er registrert.»

SEFRAK-ID Kulturminnebetegnelse

1149 17 46 RUIN ETTER UTHUS, TRÆSVIKEN, KVALAVÅG, KARMØY

Bygningsnr: 172 752 268

Løpenr:

Repr.punkt: Koordinatsystem: EUREF89 UTM Sone 32

Nord: 6581737 Øst: 284737

Bygningsendringskode:

Bygningstype: Våningshus

Næringsgruppe:

Bygningsstatus: Bygning revet/brent

Energikilder:

Oppvarming:

Bebygd areal:

Bruksareal bolig:

Bruksareal annet:

Bruksareal totalt:

Bruttoareal bolig:

Bruttoareal annet:

Bruttoareal totalt:

Alternativt areal:

Alternativt areal 2:

0 Ant. boliger:

0 Ant. etasjer:

0 Vannforsyning:

0 Avløp:

0 Har heis:

0 Har heis:

0

0

0

Datoer

Rammetillatelse:

Igangsettillingstillatelse:

Tatt i bruk:

Midlertidig brukstillatelse:

Ferdigattest:

Bygning revet/brent:

Bruksenheter

Adresse

Bruksenhetsnummer

Bruksenhetstype

Bruksareal

Ant. rom

Kjøkkentilgang

Bad

WC

Matrikkelenhets

0

0

0

0

0

0

0

75/8

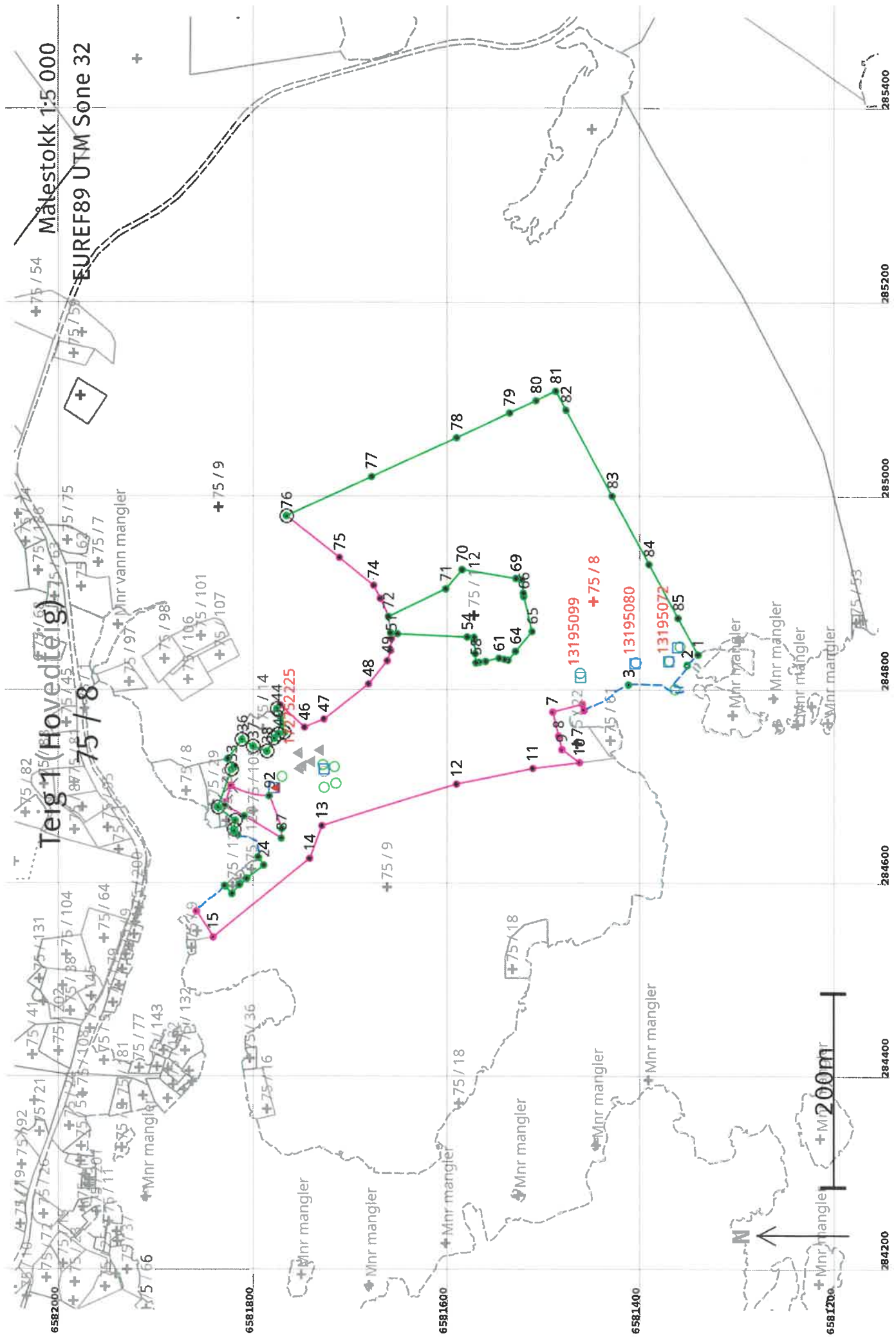
SEFRAK-minne

«SEFRAK er en forkorting for Sekretariatet For Registrering Av faste Kulturminner. Dette sekretariatet hadde ansvaret for en landsomfattende registrering av eldre bygninger. Et omfattende feltarbeid ble gjort i perioden 1975-1995. I dag er det Riksantikvaren som administrerer SEFRAK i samarbeid med fylkeskommunene. På <https://www.ra.no/> finnes mer informasjon om SEFRAK og om tilgang på den informasjonen som er registrert.»

SEFRAK-ID Kulturminnebetegnelse

1149 17 47

RUIN AV VÅNINGSHUS, KVALAVÅG, (STROMP-OLAPLA SSEN)



Areal og koordinater

Areal: 109 342,5

Arealmerknad: Hjelpelinje vannkant

Representasjonssystem: EUREF89 UTM Sone 32

Nord: 6581453

Øst: 284891

Grensepunkt / Grenselinje**Ytre avgrensing**

Løpnr	Nord	Øst	Grensemerke nedsatt i / Lengde (m)	Grensepunkttype / Linjeinformasjon	Målemetode	Nøyaktighet (SD i cm)	Radius
1	6581343,47	284835,63		Umerket	10 Terrengmålt	10	
2	6581354,64	284824,95	15,48	Hjelpelinje vannkant	24 Digitalt stereoinstrument	29	
3	6581415,71	284804,70	102,35	Hjelpelinje vannkant	24 Digitalt stereoinstrument	29	
4	6581462,88	284778,10	54,48	Hjelpelinje vannkant	82 Frihåndstegning: Direkte innlagt på skjerm	29	
5	6581463,00	284778,55	0,47	Geometrisk hjelpepunkt	82 Frihåndstegning: Direkte innlagt på skjerm	200	
6	6581464,64	284784,75	6,41	Ukjent	82 Frihåndstegning: Direkte innlagt på skjerm	200	
7	6581495,58	284776,58	32,00	Ukjent	82 Frihåndstegning: Direkte innlagt på skjerm	200	
8	6581489,48	284751,73	25,59	Ukjent	82 Frihåndstegning: Direkte innlagt på skjerm	200	
9	6581486,05	284737,73	14,41	Ukjent	82 Frihåndstegning: Direkte innlagt på skjerm	200	
10	6581467,64	284724,36	22,75	Ukjent	82 Frihåndstegning: Direkte innlagt på skjerm	200	
11	6581516,23	284718,26	48,97	Umerket	55 Digitalisert på dlig.bord fra strek-kart: Papirkopi	200	
12	6581594,67	284701,98	80,11	Umerket	55 Digitalisert på dlig.bord fra strek-kart: Papirkopi	200	
13	6581732,52	284658,86	144,44	Umerket	55 Digitalisert på dlig.bord fra strek-kart: Papirkopi	200	
			36,11				

Løpnr	Nord	Øst	Grensemerke nedsett i / Lengde (m)	Linjeinformasjon	Målemetode	Nøyaktighet (SD i cm)	Radius
14	6581745,34	284625,10		Umerket	55 Digitalisert på dig.bord fra strek-kart: Papirkopi	200	
15	6581846,56	284543,65	129,92	Ukjent	55 Digitalisert på dig.bord fra strek-kart: Papirkopi	200	
16	6581864,23	284570,33	32,00	Geometrisk hjelpepunkt	82 Frihåndstegning: Direkte innlagt på skjerm	200	
17	6581834,10	284596,95	43,04	Hjelpelinje vannkant Umerket	10 Terrengmålt	29	
18	6581833,43	284596,19	1,01	Umerket	10 Terrengmålt	10	
19	6581826,46	284588,32	10,51	Umerket	10 Terrengmålt	10	
20	6581818,71	284597,71	12,18	Umerket	10 Terrengmålt	10	
21	6581818,14	284598,20	0,75	Umerket	10 Terrengmålt	10	
22	6581811,03	284604,16	9,28	Umerket	10 Terrengmålt	10	
23	6581810,64	284604,48	0,50	Umerket	10 Terrengmålt	10	
24	6581793,19	284618,00	22,07	Umerket	10 Terrengmålt	10	
25	6581798,63	284625,83	9,53	Umerket	10 Terrengmålt	10	
26	6581799,14	284626,56	0,89	Umerket	10 Terrengmålt	10	
27	6581820,29	284649,28	46,86	Hjelpelinje vannkant Geometrisk hjelpepunkt	24 Digitalt stereoinstrument	29	
28	6581824,44	284653,49	6,29	Hjelpelinje vannkant Retningspunkt	10 Terrengmålt	29	
29	6581824,33	284653,78	0,31	Umerket	10 Terrengmålt	10	
			1,01				

Løpnr	Nord	Øst	Grensemerke nedsett i / Lengde (m) Linjeinformasjon	Grensepunkttype / Målemetode	Nøyaktighet (SD i cm)	Radius
30	6581824,21	284654,78	Fjell Offentlig godkjent grensemerke 9,73	10 Terrengmålt	10	10
31	6581822,95	284664,43	Fjell Offentlig godkjent grensemerke 22,61	10 Terrengmålt	10	10
32	6581841,22	284677,75	Fjell Offentlig godkjent grensemerke 41,89	10 Terrengmålt	10	10
33	6581826,79	284717,08	Jord Offentlig godkjent grensemerke 3,94	10 Terrengmålt	10	10
34	6581823,74	284719,58	Umerket 11,04	10 Terrengmålt	10	10
35	6581830,85	284728,03	Umerket 24,88	69 Beregnet	10	10
36	6581815,91	284747,92	Fjell Offentlig godkjent grensemerke 13,56	96 GNSS: Fasemåling (Real time kinematic)	10	10
37	6581804,21	284741,07	Jordfast stein Offentlig godkjent grensemerke 15,22	96 GNSS: Fasemåling (Real time kinematic)	10	10
38	6581789,98	284735,68	Fjell Offentlig godkjent grensemerke 15,49	96 GNSS: Fasemåling (Real time kinematic)	10	10
39	6581782,47	284749,23	Jordfast stein Offentlig godkjent grensemerke 6,33	96 GNSS: Fasemåling (Real time kinematic)	10	10
40	6581778,09	284753,80	Jord Offentlig godkjent grensemerke 6,70	96 GNSS: Fasemåling (Real time kinematic)	10	10
41	6581771,53	284755,18	Jord Offentlig godkjent grensemerke 8,93	96 GNSS: Fasemåling (Real time kinematic)	10	10
42	6581773,79	284763,82	Asfaltspiker 6,99	96 GNSS: Fasemåling (Real time kinematic)	10	10
43	6581775,52	284770,59	Asfaltspiker 10,18	96 GNSS: Fasemåling (Real time kinematic)	10	10
44	6581779,46	284779,98	Fjell Offentlig godkjent grensemerke 4,92	96 GNSS: Fasemåling (Real time kinematic)	10	10
45	6581776,18	284783,65	Umerket 34,29	82 Frihåndstegning: Direkte innlagt på skjerm	200	200

Løpnr	Nord	Øst	Grensemerke nedsett i / Lengde (m)	Linjeinformasjon	Målemetode	Nøyaktighet (SD i cm)	Radius
46	6581750,58	284760,83		Umerket	55 Digitalisert på dig.bord fra strek-kart: Papirkopi	200	
47	6581730,44	284769,08	21,76	Umerket	55 Digitalisert på dig.bord fra strek-kart: Papirkopi	200	
48	6581683,89	284805,53	59,12	Umerket	55 Digitalisert på dig.bord fra strek-kart: Papirkopi	200	
49	6581664,59	284829,25	30,58	Umerket	55 Digitalisert på dig.bord fra strek-kart: Papirkopi	200	
50	6581661,11	284839,91	11,21	Umerket	55 Digitalisert på dig.bord fra strek-kart: Papirkopi	200	
51	6581660,36	284852,38	12,49	Umerket	55 Digitalisert på dig.bord fra strek-kart: Papirkopi	200	
52	6581660,99	284858,11	5,76	Umerket	55 Digitalisert på dig.bord fra strek-kart: Papirkopi	200	
53	6581654,02	284857,17	7,03	Umerket	10 Terrengmålt	10	
54	6581583,53	284853,82	70,57	Umerket	10 Terrengmålt	10	
55	6581576,62	284853,50	6,92	Umerket	10 Terrengmålt	10	
56	6581576,41	284850,68	2,83	Umerket	10 Terrengmålt	10	
57	6581575,39	284836,66	14,06	Umerket	10 Terrengmålt	10	
58	6581574,70	284827,23	9,46	Umerket	10 Terrengmålt	10	
59	6581571,27	284827,75	3,47	Umerket	10 Terrengmålt	10	
60	6581564,72	284828,73	6,62	Umerket	10 Terrengmålt	10	
61	6581550,85	284832,03	14,26	Umerket	10 Terrengmålt	10	
			5,72	Umerket	10 Terrengmålt	10	

Løpnr	Nord	Øst	Grensemerke nedsett i / Lengde (m) Linjeinformasjon	Målemetode	Nøyaktighet (SD i cm)	Radius
62	6581545,25	284830,87	Umerket	10 Terrengmålt	10	10
63	6581541,24	284830,03	4,10 Umerket	10 Terrengmålt	10	10
64	6581533,71	284839,03	11,73 Umerket	10 Terrengmålt	10	10
65	6581516,48	284859,59	26,83 Umerket	10 Terrengmålt	10	10
66	6581525,14	284895,72	37,15 Umerket	10 Terrengmålt	10	10
67	6581525,55	284899,04	3,35 Umerket	10 Terrengmålt	10	10
68	6581527,34	284913,42	14,49 Umerket	10 Terrengmålt	10	10
69	6581533,21	284914,38	5,95 Umerket	10 Terrengmålt	10	10
70	6581588,67	284923,41	56,19 Umerket	10 Terrengmålt	10	10
71	6581605,24	284903,55	25,86 Umerket	10 Terrengmålt	10	10
72	6581663,19	284875,00	64,60 Umerket	10 Terrengmålt	10	10
73	6581671,65	284893,78	20,60 Umerket	55 Digitalisert på dig.bord fra strek-kart: Papirkopi	200	200
74	6581678,58	284907,29	15,18 Umerket	55 Digitalisert på dig.bord fra strek-kart: Papirkopi	200	200
75	6581714,22	284935,95	45,73 Umerket	55 Digitalisert på dig.bord fra strek-kart: Papirkopi	200	200
76	6581769,30	284978,97	69,89 Offentlig godkjent grensemerke	10 Terrengmålt	10	10
77	6581680,69	285019,34	97,37 Umerket	10 Terrengmålt	10	10
			95,26			

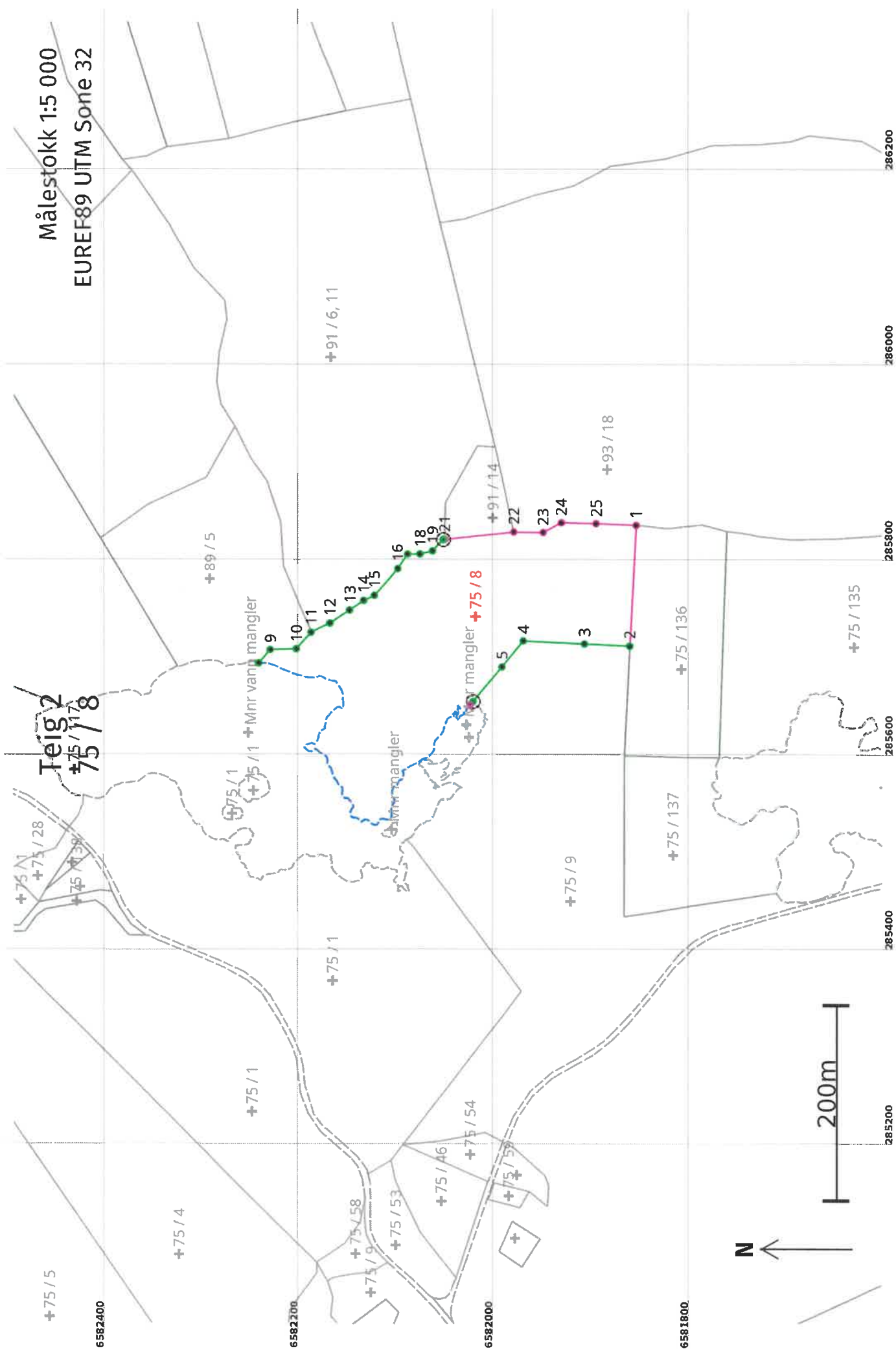
Løpnr	Nord	Øst	Grensemerke nedsett i / Lengde (m)	Linjeinformasjon	Målemetode	Nøyaktighet (SD i cm)	Radius
78	6581594,37	285059,62		Umerket	10 Terrengmålt	10	
			60,30				
79	6581539,73	285085,12		Umerket	10 Terrengmålt	10	
			30,25				
80	6581512,32	285097,91		Umerket	10 Terrengmålt	10	
			22,75				
81	6581491,70	285107,53		Umerket	10 Terrengmålt	10	
			21,97				
82	6581481,18	285088,24		Umerket	10 Terrengmålt	10	
			100,99				
83	6581432,84	284999,57		Umerket	10 Terrengmålt	10	
			80,37				
84	6581394,37	284929,01		Umerket	10 Terrengmålt	10	
			63,25				
85	6581364,09	284873,48		Umerket	10 Terrengmålt	10	
			43,10				

Grensepunkt / Grenselinje

Indre avgrensing 1

Løpnr	Nord	Øst	Grensemerke nedsett i / Lengde (m)	Linjeinformasjon	Målemetode	Nøyaktighet (SD i cm)	Radius
86	6581774,31	284655,89		Umerket	10 Terrengmålt	10	
			10,00			200	
87	6581774,75	284645,90		Umerket	10 Terrengmålt	10	
			45,01			200	
88	6581813,46	284668,86		Umerket	10 Terrengmålt	10	
			23,26			200	
89	6581834,00	284679,78		Umerket	10 Terrengmålt	10	
			3,21				
90	6581833,55	284682,96		Fjell Kors	82 Frihåndstegning: Direkte innlagt på skjerm	200	
			18,18				
91	6581827,91	284700,24		Fjell Kors	82 Frihåndstegning: Direkte innlagt på skjerm	200	-80,00
			42,23			200	

Løpenr	Nord	Øst	Grensemerke nedsett i / Lengde (m) Linjeinformasjon	Målemetode	Nøyaktighet (SD i cm)	Radius
92	6581787,51	284689,73	Umerket 36,32	10 Terrengmålt	10	200



Målestokk 1:5 000
EUREF89 UTM Sone 32

Teig 2
+75/17/8

Mnr mangler
+75/8

Mnr mangler
+75/1

+75/5

+75/4

+75/1

+75/1

+75/58

+75/9

+75/53

+75/46

+75/54

+75/59

+75/9

+75/137

+75/136

+75/135

+93/18

+91/14

+91/6,11

+89/5

6582400

6582200

6582000

6581800

285200

285400

285600

285800

286000

286200

N



Areal og koordinater

Areal: 53 421,4

Arealmerknad: Hjelpelinje vannkant

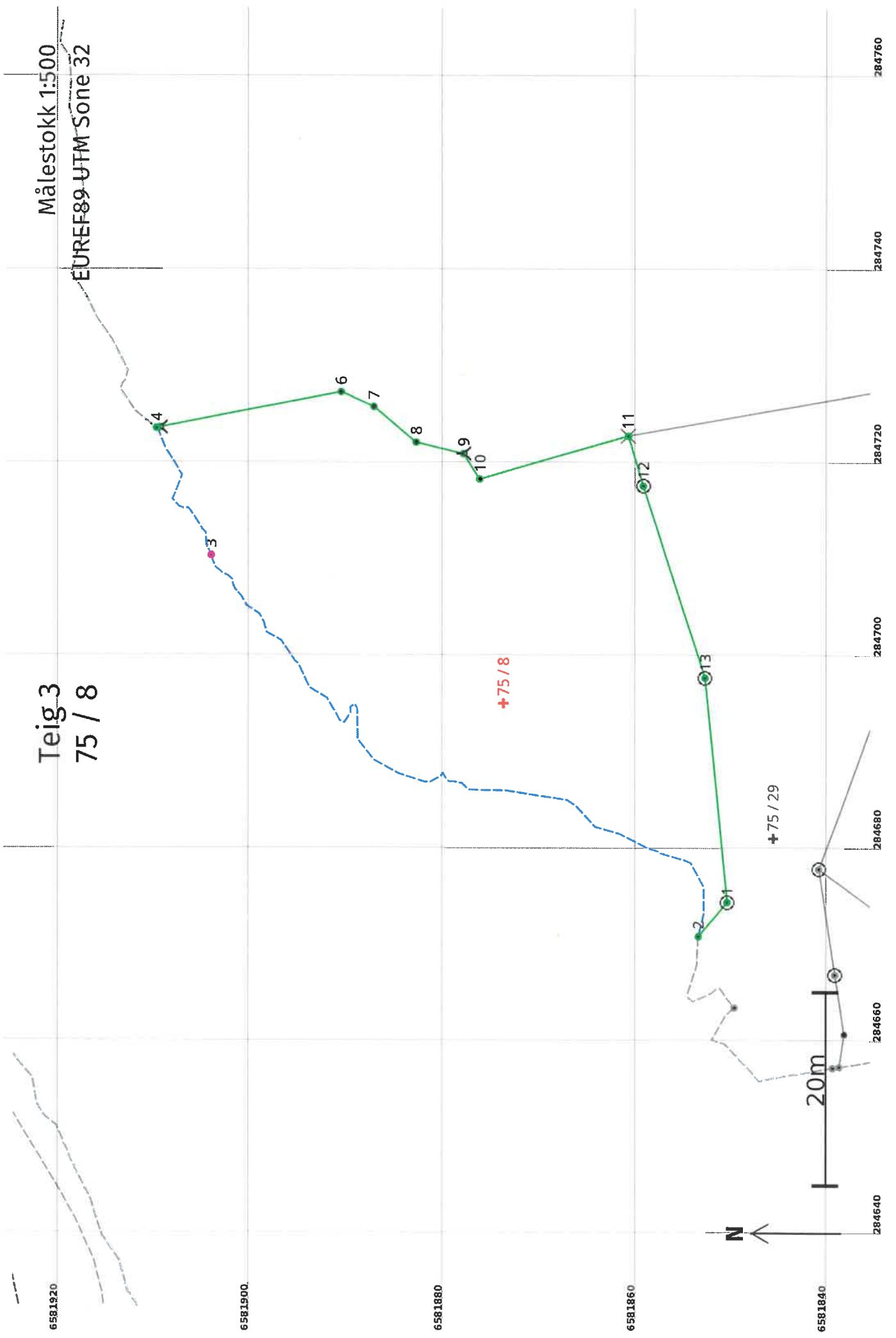
Representasjonssystem: EUREF89 UTM Sone 32

Nord: 6582022 Øst: 285741

Grensepunkt / Grenselinje**Ytre avgrensing**

Løpnr	Nord	Øst	Grensemerke nedsatt i / Lengde (m)	Grensepunkttype / Linjeinformasjon	Målemetode	Nøyaktighet (SD i cm)	Radius
1	6581857,67	285834,48		Umerket	55 Digitalisert på dig.bord fra strek-kart: Papirkopi	200	
2	6581863,86	285710,49	124,14	Umerket	10 Terrengmålt	10	
3	6581909,65	285712,71	45,84	Umerket	10 Terrengmålt	10	
4	6581972,13	285715,75	62,55	Umerket	10 Terrengmålt	10	
5	6581994,57	285689,00	34,92	Umerket	10 Terrengmålt	10	
6	6582024,24	285653,64	46,16	Umerket	10 Terrengmålt	10	
7	6582027,31	285650,08	4,70	Offentlig godkjent grensemerke	10 Terrengmålt	10	
8	6582243,40	285692,94	523,90	Geometrisk hjelpепunkt Hjelpelinje vannkant	55 Digitalisert på dig.bord fra strek-kart: Papirkopi	200	
9	6582231,72	285706,67	18,03	Umerket	10 Terrengmålt	10	
10	6582205,43	285707,54	26,30	Umerket	10 Terrengmålt	10	
11	6582190,81	285724,50	22,39	Umerket	10 Terrengmålt	10	
12	6582171,84	285733,90	21,17	Umerket	10 Terrengmålt	10	
13	6582151,79	285747,26	24,09	Umerket	10 Terrengmålt	10	
			17,48	Umerket	10 Terrengmålt	10	

Løpenr	Nord	Øst	Grensemerke nedsett i / Lengde (m)	Linjeinformasjon	Grensepunkttype /	Målemetode	Nøyaktighet (SD i cm)	Radius
14	6582137,42	285757,21		Umerket		10 Terrengmålt	10	
15	6582126,36	285762,41	12,22	Umerket		10 Terrengmålt	10	
16	6582102,11	285789,75	36,55	Umerket		10 Terrengmålt	10	
17	6582091,83	285804,66	18,11	Umerket		10 Terrengmålt	10	
18	6582078,96	285804,91	12,87	Umerket		10 Terrengmålt	10	
19	6582065,99	285808,01	13,34	Umerket		10 Terrengmålt	10	
20	6582055,17	285819,71	15,94	Offentlig godkjent grensemerke		10 Terrengmålt	10	
21	6582053,79	285819,77	1,38	Ukjent		55 Digitalisert på dig.bord fra strek-kart: Papirkopi	200	
22	6581982,29	285827,57	71,92	Umerket		55 Digitalisert på dig.bord fra strek-kart: Papirkopi	200	
23	6581951,81	285827,12	30,48	Umerket		55 Digitalisert på dig.bord fra strek-kart: Papirkopi	200	
24	6581933,10	285837,09	21,20	Umerket		55 Digitalisert på dig.bord fra strek-kart: Papirkopi	200	
25	6581898,17	285836,28	34,94	Umerket		55 Digitalisert på dig.bord fra strek-kart: Papirkopi	200	
			40,54					



Teig 3
75 / 8

Målestokk 1:500
EUREF89-UTM Sone 32

+75 / 8

+75 / 29

20m

N

Areal og koordinater

Areal: 1 698,4

Arealmerknad: Hjelpelinje vannkant

Representasjonssystem: EUREF89 UTM Sone 32

Nord: 6581874 Øst: 284695

Grensepunkt / Grenselinje**Ytre avgrensing**

Løpnr	Nord	Øst	Grensemerke nedsatt i / Lengde (m)	Grensepunkttype / Linjeinformasjon	Målemetode	Nøyaktighet (SD i cm)	Radius
1	6581850,83	284674,30	Jordfast stein	Offentlig godkjent grensemerke	10 Terrengmålt	10	
2	6581853,84	284670,76	4,65	Retningspunkt	10 Terrengmålt	10	
3	6581904,30	284710,28	76,16	Hjelpelinje vannkant		29	
4	6581910,06	284723,45	15,95	Geometrisk hjelpepunkt	55 Digitalisert på dig.bord fra strek-kart: Papirkopi	200	
5	6581909,66	284723,53	0,41	Hjelpelinje vannkant	69 Beregnet	10	
6	6581890,95	284727,18	19,06	Vann Geometrisk hjelpepunkt	96 GNSS: Fasemåling (Real time kinematic)	10	
7	6581887,53	284725,67	3,74	Fjell Bolt	96 GNSS: Fasemåling (Real time kinematic)	10	
8	6581883,10	284721,98	5,76	Fjell Gjerdestolpe	96 GNSS: Fasemåling (Real time kinematic)	10	
9	6581878,15	284720,79	5,09	Steingjerde Umerket	96 GNSS: Fasemåling (Real time kinematic)	10	
10	6581876,46	284718,18	3,11	Steingjerde Umerket	96 GNSS: Fasemåling (Real time kinematic)	10	
11	6581861,10	284722,64	15,99	Fjell Bolt	10 Terrengmålt	10	
12	6581859,57	284717,46	5,40	Fjell Gjerdestolpe	96 GNSS: Fasemåling (Real time kinematic)	10	
13	6581853,14	284697,59	20,88	Fjell Kors	10 Terrengmålt	10	
			23,40	Jordfast stein	Offentlig godkjent grensemerke	10	
				Jord	Offentlig godkjent grensemerke	10	