

SITUASJONSKART

vedlegg til underretting etter oppmålingsforretning

med saksnummer: **23/1113**

avholdt dato: **26.04- & 19.05.2023**

Formål: **Klarlegging**

Landmåler: **André Larsen**

KARMØY KOMMUNE


SEKTOR AREAL OG BYGGESAK



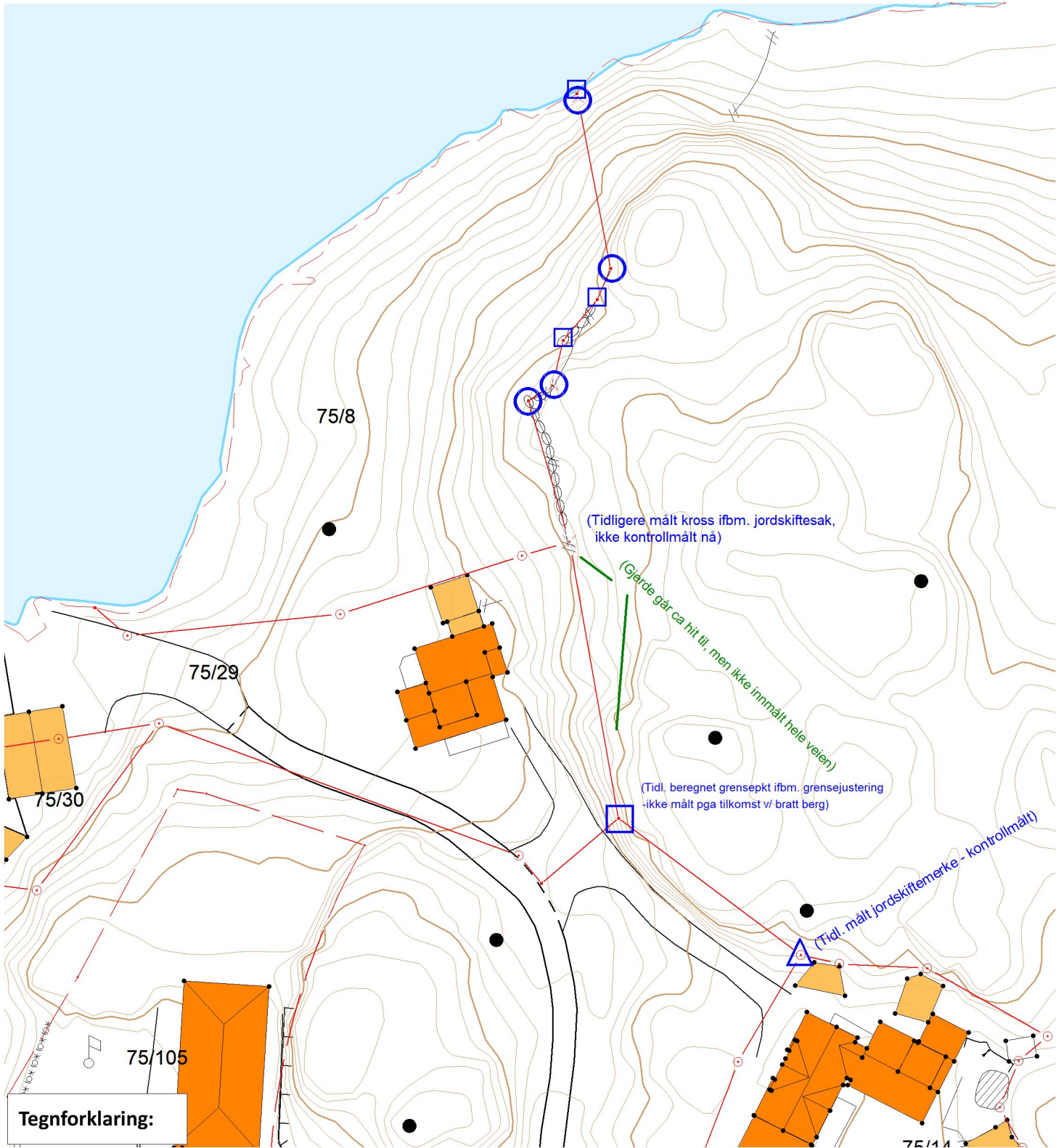
NB: Kartet kan inneholde feil,
noen grenser er usikre.

Utskriftsdato: 31.05.2023

Målestokk: 1:600



Datum: Euref 89/UTM 32



Tegnforklaring:

Grensepunkt behandlet i denne oppmålingsforretningen

Umerket/merket med spray



Rekvirenten får tilsendt matrikelbrev med fullstendig liste over grensepunkt, unntagen ved forretning som bare går ut på å merke tidligere oppmålt grense.

Offentlig godkjent grensemerke



Annen type merking, (gjerdestolper, mur, stein/røys etc)



Punkt som ikke er angitt med noen av symbolene ovenfor er uforandret (f.eks. målt/merket tidligere) og/eller ikke en del av oppmålingsforretningen

Eiendomsgrense målt




Vegkant

Eiendomsgrense usikker



Høydekurve

Bygg -takflate



Høyspent, stolper

Bygg -planlagt



Bygg eldre enn 1900, sefrak bygg



Kommunale VA-ledninger, kum

