



Utskrift fra Norkart AS kartklient

Dato: 22.12.2022












Målestokk: 1:500

Koordinatsystem: UTM 32N

















Tegnforklaring

Reguleringsplan/Bebyggelsesplan PBL 1985

-  Frittliggende småhusbebyggelse
-  Offentlig institusjon (sykehus, aldershjen, sykehjem mv.)
-  Kjøreveg
-  Annen veggrunn
-  Gang-/sykkelveg
-  Gangveg
-  Friområder
-  Friluftsområde (på land)
-  Felles avkjørsel
-  Felles lekeareal for barn
-  Høyspenningsanlegg (høyspentlinje, transformatorstas)




Reguleringsplan PBL 2008

-  Sikringsonegrense
-  Bestemmelsegrense
-  Boligbebyggelse - frittliggende småhusbebyggelse
-  Boligbebyggelse - konsentrert småhusbebyggelse
-  Energianlegg
-  Lekeplass
-  Kjøreveg
-  Fortau
-  Gang/sykkelveg
-  Turveg
-  Friområde
-  Sikringsone - Frisikt
-  Infrastruktursone - Krav vedrørende infrastruktur
-  Bestemmelseområde

Felles for reguleringsplan PBL 1985 og 2008

-  Regulerings- og bebyggelsesplanområde
-  Planens begrensning
-  Formålsgrense
-  Byggegrense
-  Frisiktslinje
-  Målelinje/Avstandslinje
-  Påskrift feltnavn
-  Påskrift reguleringsformål/arealformål
-  Påskrift areal
-  Påskrift utnytting
-  Påskrift bredde
-  Påskrift radius

Eiendomsinformasjon

-  Eiendomsgrense u 15 m
-  Eiendomsgrense o 15 m
-  Gårds- og bruksnummer