

# SITUASJONSKART

## MED REGULERINGSPLAN

Reg.plannr.:

Adresse:

Gnr/Bnr:

Tiltakshaver:

Vedlegg D:

## KARMØY KOMMUNE

SEKTOR AREAL OG BYGGESAK

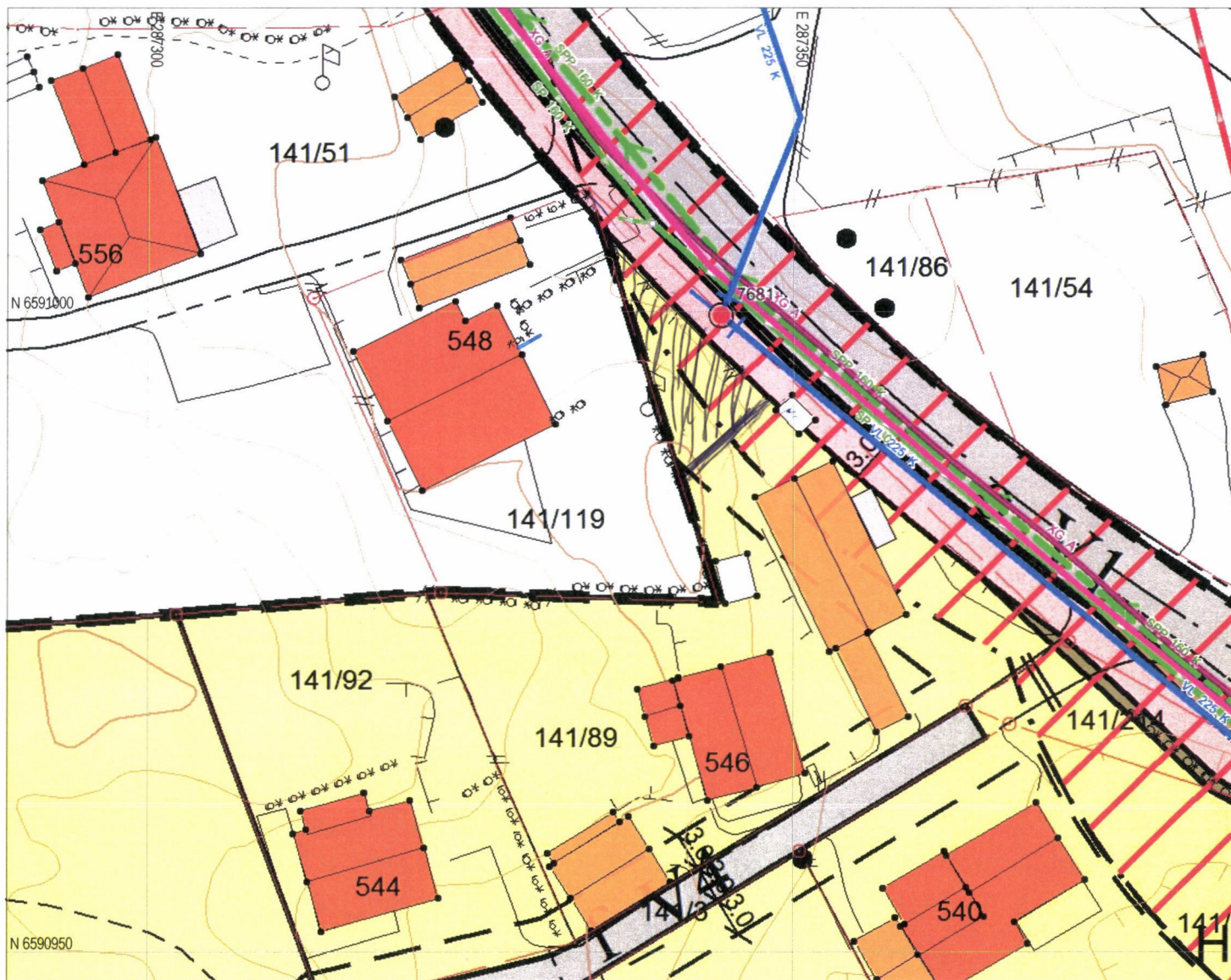


Målestokk: 1:500

Datum: Euref 89/UTM 32 Dato : 05.01.2023

Kartet kan inneholde feil, noen grenser er usikre.

Fargelagt kart må innsendes ved søknad eller melding.



### Tegnforklaring:

Vegkant

Høydekurve

Eiendomsgrense målt


Eiendomsgrense usikker

Bygg -takflate

Bygg -planlagt

Høyspent, stolper

Kommunale VA-ledninger



### Reguleringsformål:

Boliger

Offentlig bebyggelse

Forretning

Naustbebyggelse


Sentrumsformål

Industri/lager

Friområde

Garasjeanl./bensinst.

Trafikkområde



SKRAVERTE OMRÅDER

Fare

Felles

Spesialområde

LINJER

Frisiktlinje

Byggegrense

Planens begrensning

