

# Rekvisisjon av oppmålingsforretning og matrikkelføring

For saker etter matrikkelloven som ikke krever tillatelse etter plan- og bygningsloven



Kartverket

Kommunens saks-/journalnr.	Oppdragsnr.	<input type="checkbox"/> Vedlegg til søknad om seksjonering eller reseksjonering jf. matrikkelforskriften § 23 (2)
----------------------------	-------------	--

1. Rekvisisjon gjelder for følgende matrikkelenhet(er) (eiendom)*					
Kommunenr.	Gnr.	Bnr.	Fnr.	Snr.	Kommune
1149	64	16			Karmøy
1149	64	621			Karmøy

\* Ved grensejustering skal det oppgis informasjon om begge de involverte matrikkelenhetene

2. Rekvirentens hjemmel for rekvisisjon (se veiledning side 2)
<b>2.a Rekvirentens hjemmel for rekvisisjon etter matrikkelloven § 9 første ledd bokstav a-h*</b>
<input checked="" type="checkbox"/> Bokstav a) Den som har grunnbokshjemmel som eier
<input type="checkbox"/> Bokstav b) Den som ved rettskraftig dom er kjent som eier eller fester
<input type="checkbox"/> Bokstav c) Den som lovlig har overtatt grunn eller anlegg ved ekspropriasjon
<input type="checkbox"/> Bokstav d) Den som lovlig har etablert/fått løyve til å etablere fast anlegg på eierløs sjøgrunn eller i eierløs undergrunn
<input checked="" type="checkbox"/> Bokstav e) Den som med hjemmel i lov utøver eierrådighet over grunnen når ingen har grunnbokshjemmel til denne
<input type="checkbox"/> Bokstav f) Stat, statsforetak, fylkeskommune eller kommune når grunnen er tilegnet offentlig veg- eller jernbaneformål
<input type="checkbox"/> Bokstav g) Stat/kommune ved fradeling av hele teiger eller når enheten blir delt av kommunegrense
<input type="checkbox"/> Bokstav h) Den som har innløst festegrund etter bestemmelsene i lov om tomtefeste
<b>2.b Matrikulering av umatrikulert grunneiendom eller festegrund jf. matrikkelloven § 13 andre ledd</b>
<input type="checkbox"/> Den som har sannsynliggjort eierskap, festerett, eller del i grunneiendom eller festegrund (matrikkelloven § 9 andre ledd bokstav a)
<input type="checkbox"/> Staten, fylkeskommune eller kommune (matrikkelloven § 9 andre ledd bokstav b)
<b>2.c Klarlegging av eksisterende grenser jf. matrikkelloven § 17</b>
<input type="checkbox"/> Den som har grunnbokshjemmel som eier eller fester til den aktuelle matrikkelenheten (matrikkelloven § 17 andre ledd bokstav a)
<input type="checkbox"/> Staten, statsforetak, fylkeskommune eller kommune (matrikkelloven § 17 andre ledd bokstav b)

\* Rekvisisjon etter matrikkelloven § 9 bokstav b-h krever dokumentasjon for lovhjemmel som ligger til grunn for kravet

3. Sakstype
<input checked="" type="checkbox"/> 3.1 Grensejustering (matrikkelloven § 16, matrikkelforskriften § 34 og § 23 (6))
<input type="checkbox"/> 3.2 Klarlegging av eksisterende grense (matrikkelloven § 17, matrikkelforskriften § 36), gjelder også nymerking av eksisterende grensepunkt som tidligere er fastsatt i oppmålingsforretning eller tilsvarende forretning
<input type="checkbox"/> 3.3 Matrikulering av eksisterende umatrikulert grunneiendom (matrikkelloven § 13, matrikkelforskriften § 31)
<input type="checkbox"/> 3.4 Matrikulering av eksisterende umatrikulert festegrund (matrikkelloven § 13, matrikkelforskriften § 31)
<input type="checkbox"/> 3.5 Registrering av uregistrert jordsameie (matrikkelloven § 14, matrikkelforskriften § 32)
<input type="checkbox"/> 3.6 Oppmålingsforretning som faller inn under forskrift om byggesak (SAK 10) § 4-3, og matrikkelforskriften § 27 (4)
<input type="checkbox"/> 3.7 Uteareal til eierseksjon (eierseksjonsloven § 11 andre ledd d, matrikkelloven § 6, matrikkelforskriften § 35)




4. Vedlegg til sakstypene		
Vedlegg:	Aktuelt for:	Vedl.nr.
<input checked="" type="checkbox"/> Kart som viser matrikkelenheten(e) som det rekvireres oppmålingsforretning for	3.1 - 3.7	1
<input type="checkbox"/> Partsliste, opplysninger om nabomatrikkelenheter og eventuelle rettigheter som blir påvirket	3.1 - 3.4 og 3.7	
<input type="checkbox"/> Fullmakt til å rekvirere dersom dette er aktuelt	3.1 - 3.7	
<input type="checkbox"/> Dokument som omtaler/etablerer grensen(e)	3.2	
<input type="checkbox"/> Dokumentasjon av eiendomsrett	3.3	
<input type="checkbox"/> Dokumentasjon av festerett	3.4	
<input type="checkbox"/> Dokumentasjon på at eier ikke har innvendinger om den uregistrerte festegrunden	3.4	
<input type="checkbox"/> Dokumentasjon som godtgjør at det dreier seg om et faktisk jordsameie	3.5	
<input type="checkbox"/> Liste over eiendommer som en regner med har eierpart i jordsameiet, og deres eierandel	3.5	
<input type="checkbox"/> Dokumentasjon for hjemmel, jf. matrikkeloven § 9 bokstav b-h	3.1 - 3.7	
<input checked="" type="checkbox"/> Annen aktuell dokumentasjon	3.1 - 3.7	2

5. Fakturaadresse (skal fylles ut dersom faktura skal sendes andre enn rekvirenten, eller dersom det er flere rekvirenter)			
Navn (blokkbokstaver) Norunn Marit Gressgård		Adresse Rusvikvegen 33	Evt. organisasjonsnr.
Postnr. 4250	Poststed Kopervik	E-postadresse norunnmarit@hotmail.com	Telefon 992 63 283

6. Underskrift fra registrert eier eller fester av matrikkelenhet som får endret grense*			
Gnr./Bnr./Fnr.	Evt. organisasjonsnr.	Navn (blokkbokstaver)	Underskrift registrert eier/fester
Gnr. 64 bnr. 16		Advokat Trond Jarle Bachmann	
Gnr. 64 bnr. 621		Norunn marit Gressgård	
Gnr. 64 bnr. 621		Asbjørn Fjelland Olsen	

\* Dersom det er flere som skal skrive under benyttes eget ark

7. Rekvirenten(e)s navn og underskrift*			
Navn (blokkbokstaver) Advokat Trond Jarle Bachmann		Adresse Postboks 10	Evt. organisasjonsnr. 988 635 197
Postnr. 5501	Poststed Haugesund	E-postadresse bachmann@vardeadvokater.no	Telefon 52708757
Dato 23.05.23	Signatur 		
Navn (blokkbokstaver)		Adresse	Evt. organisasjonsnr.
Postnr.	Poststed	E-postadresse	Telefon
Dato	Signatur		

\* Dersom det er flere rekvirenter benyttes eget ark

Veiledning
<b>Veiledning til felt 2.b og 2.c:</b>
Det skal krysses av for hjemmel for rekvisisjon enten i felt 2.a, felt 2.b eller felt 2.c. Det skal krysses av i felt 2.b eller 2.c dersom det rekvireres oppmålingsforretning og matrikkelføring for enten matrikulering av umatrikulert grunneiendom eller festegrund, eller for klarlegging av eksisterende grense. Disse to sakstypene har egne bestemmelser i matrikkeloven om hvem som kan rekvirere og kreve matrikkelføring. Dersom det rekvireres oppmålingsforretning og matrikkelføring for disse sakstypene skal det ikke krysses av for hjemmel for rekvisisjon i felt 2.a.
<b>Veiledning til felt 3.7:</b>
Dette rekvisisjonsskjema benyttes ved endring eller konstatering av eksisterende matrikkelenhet. Slik endring eller konstatering krever ikke tillatelse etter plan- og bygningsloven, og denne rekvisisjonen er derfor ikke vedlegg til en søknad om tiltak. Unntaket er uteareal til eierseksjon, som likevel krever søknad om seksjonering eller reseksjonering etter lov om eierseksjoner § 11 senest samtidig med at det rekvireres oppmålingsforretning og matrikkelføring. At det kreves oppmålingsforretning for sakstypene i dette skjema følger ellers av matrikkeloven § 6 første ledd bokstav b-e.
<b>Veiledning til felt 4:</b>
For de ulike sakstypene vil det være ulike krav til hvilke vedlegg som skal følge med rekvisisjonen. Det skal krysses av for hvilke vedlegg som følger rekvisisjonen, basert på sakstypen som det rekvireres oppmålingsforretning for. Denne lista er ikke uttømmende, og dersom det legges ved andre typer vedlegg enn de som er nevnt her skal det krysses av for "annen aktuell dokumentasjon".





## Rekvisisjon av oppmålingsforretning og matrikkelføring

For saker etter matrikkelloven som ikke krever tillatelse etter plan- og bygningsloven

Kommunens saks-/journalnr.	Oppdragsnr.	<input type="checkbox"/> <b>Vedlegg</b> til søknad om seksjonering eller reseksjonering jf. matrikkelforskriften § 23 (2)
----------------------------	-------------	---

1. Rekvisisjon gjelder for følgende matrikkelenhet(er) (eiendom)*					
Kommunenr.	Gnr.	Bnr.	Fnr.	Snr.	Kommune
1149	64	16			Karmøy
1149	64	444			Karmøy

\* Ved grensejustering skal det oppgis informasjon om begge de involverte matrikkelenhetene

2. Rekvirentens hjemmel for rekvisisjon (se veiledning side 2)
<b>2.a Rekvirentens hjemmel for rekvisisjon etter matrikkelloven § 9 første ledd bokstav a-h*</b>
<input checked="" type="checkbox"/> Bokstav a) Den som har grunnbokshjemmel som eier
<input type="checkbox"/> Bokstav b) Den som ved rettskraftig dom er kjent som eier eller fester
<input type="checkbox"/> Bokstav c) Den som lovlig har overtatt grunn eller anlegg ved ekspropriasjon
<input type="checkbox"/> Bokstav d) Den som lovlig har etablert/fått løyve til å etablere fast anlegg på eierløs sjøgrunn eller i eierløs undergrunn
<input checked="" type="checkbox"/> Bokstav e) Den som med hjemmel i lov utøver eierrådighet over grunnen når ingen har grunnbokshjemmel til denne
<input type="checkbox"/> Bokstav f) Stat, statsforetak, fylkeskommune eller kommune når grunnen er tilegnet offentlig veg- eller jernbaneformål
<input type="checkbox"/> Bokstav g) Stat/kommune ved fradeling av hele teiger eller når enheten blir delt av kommunegrense
<input type="checkbox"/> Bokstav h) Den som har innløst festegrund etter bestemmelsene i lov om tomtefeste
<b>2.b Matrikulering av umatrikulert grunneiendom eller festegrund jf. matrikkelloven § 13 andre ledd</b>
<input type="checkbox"/> Den som har sannsynliggjort eierskap, festerett, eller del i grunneiendom eller festegrund (matrikkelloven § 9 andre ledd bokstav a)
<input type="checkbox"/> Staten, fylkeskommune eller kommune (matrikkelloven § 9 andre ledd bokstav b)
<b>2.c Klarlegging av eksisterende grenser jf. matrikkelloven § 17</b>
<input type="checkbox"/> Den som har grunnbokshjemmel som eier eller fester til den aktuelle matrikkelenheten (matrikkelloven § 17 andre ledd bokstav a)
<input type="checkbox"/> Staten, statsforetak, fylkeskommune eller kommune (matrikkelloven § 17 andre ledd bokstav b)

\* Rekvisisjon etter matrikkelloven § 9 bokstav b-h krever dokumentasjon for lovhjemmel som ligger til grunn for kravet

3. Sakstype
<input checked="" type="checkbox"/> 3.1 Grensejustering (matrikkelloven § 16, matrikkelforskriften § 34 og § 23 (6))
<input type="checkbox"/> 3.2 Klarlegging av eksisterende grense (matrikkelloven § 17, matrikkelforskriften § 36), gjelder også nymerking av eksisterende grensepunkt som tidligere er fastsatt i oppmålingsforretning eller tilsvarende forretning
<input type="checkbox"/> 3.3 Matrikulering av eksisterende umatrikulert grunneiendom (matrikkelloven § 13, matrikkelforskriften § 31)
<input type="checkbox"/> 3.4 Matrikulering av eksisterende umatrikulert festegrund (matrikkelloven § 13, matrikkelforskriften § 31)
<input type="checkbox"/> 3.5 Registrering av uregistrert jordsameie (matrikkelloven § 14, matrikkelforskriften § 32)
<input type="checkbox"/> 3.6 Oppmålingsforretning som faller inn under forskrift om byggesak (SAK 10) § 4-3, og matrikkelforskriften § 27 (4)
<input type="checkbox"/> 3.7 Uteareal til eierseksjon (eierseksjonsloven § 11 andre ledd d, matrikkelloven § 6, matrikkelforskriften § 35)



**4. Vedlegg til sakstypene**

Vedlegg:	Aktuelt for:	Vedl.nr.
<input checked="" type="checkbox"/> Kart som viser matrikkelenheten(e) som det rekvireres oppmålingsforretning for	3.1 - 3.7	1
<input type="checkbox"/> Partsliste, opplysninger om nabomatrikkelenheter og eventuelle rettigheter som blir påvirket	3.1 - 3.4 og 3.7	
<input type="checkbox"/> Fullmakt til å rekvirere dersom dette er aktuelt	3.1 - 3.7	
<input type="checkbox"/> Dokument som omtaler/etablerer grensen(e)	3.2	
<input type="checkbox"/> Dokumentasjon av eiendomsrett	3.3	
<input type="checkbox"/> Dokumentasjon av festerett	3.4	
<input type="checkbox"/> Dokumentasjon på at eier ikke har innvendinger om den uregistrerte festegrunden	3.4	
<input type="checkbox"/> Dokumentasjon som godtgjør at det dreier seg om et faktisk jordsameie	3.5	
<input type="checkbox"/> Liste over eiendommer som en regner med har eierpart i jordsameiet, og deres eierandel	3.5	
<input type="checkbox"/> Dokumentasjon for hjemmel, jf. matrikkeloven § 9 bokstav b-h	3.1 - 3.7	
<input checked="" type="checkbox"/> Annen aktuell dokumentasjon	3.1 - 3.7	2

**5. Fakturaadresse** (skal fylles ut dersom faktura skal sendes andre enn rekvirenten, eller dersom det er flere rekvirenter)


Navn (blokkbokstaver) Torbjørg G. Størkson		Adresse Rusvikvegen 40	Evt. organisasjonsnr.
Postnr. 4250	Poststed Kopervik	E-postadresse	Telefon

**6. Underskrift fra registrert eier eller fester av matrikkelenhet som får endret grense\***

Gnr./Bnr./Fnr.	Evt. organisasjonsnr.	Navn (blokkbokstaver)	Underskrift registrert eier/fester
Gnr. 64 bnr. 16		Advokat Trond Jarle Bachmann	
Gnr. 64 bnr. 444		Torbjørg G. Størkson	
Gnr. 64 bnr. 444		Eivind Grønningen	

\* Dersom det er flere som skal skrive under benyttes eget ark

**7. Rekvirenten(e)s navn og underskrift\***

Navn (blokkbokstaver) Advokat Trond Jarle Bachmann		Adresse Postboks 10	Evt. organisasjonsnr. 988 635 197
Postnr. 5501	Poststed Haugesund	E-postadresse bachmann@vardeadvokater.no	Telefon 52708757
Dato 24.05.23	Signatur 		
Navn (blokkbokstaver)		Adresse	Evt. organisasjonsnr.
Postnr.	Poststed	E-postadresse	Telefon
Dato	Signatur		

\* Dersom det er flere rekvirenter benyttes eget ark

**Veiledning****Veiledning til felt 2.b og 2.c:**

Det skal krysses av for hjemmel for rekvisisjon enten i felt 2.a, felt 2.b eller felt 2.c. Det skal krysses av i felt 2.b eller 2.c dersom det rekvireres oppmålingsforretning og matrikkelføring for enten matrikulering av umatrikulert grunneiendom eller festegrund, eller for klarlegging av eksisterende grense. Disse to sakstypene har egne bestemmelser i matrikkeloven om hvem som kan rekvirere og kreve matrikkelføring. Dersom det rekvireres oppmålingsforretning og matrikkelføring for disse sakstypene skal det ikke krysses av for hjemmel for rekvisisjon i felt 2.a.

**Veiledning til felt 3.7:**

Dette rekvisisjonsskjema benyttes ved endring eller konstatering av eksisterende matrikkelenhet. Slik endring eller konstatering krever ikke tillatelse etter plan- og bygningsloven, og denne rekvisisjonen er derfor ikke vedlegg til en søknad om tiltak. Unntaket er uteareal til eierseksjon, som likevel krever søknad om seksjonering eller reseksjonering etter lov om eierseksjoner § 11 senest samtidig med at det rekvireres oppmålingsforretning og matrikkelføring. At det kreves oppmålingsforretning for sakstypene i dette skjema følger ellers av matrikkeloven § 6 første ledd bokstav b-e.

**Veiledning til felt 4:**

For de ulike sakstypene vil det være ulike krav til hvilke vedlegg som skal følge med rekvisisjonen. Det skal krysses av for hvilke vedlegg som følger rekvisisjonen, basert på sakstypen som det rekvireres oppmålingsforretning for. Denne lista er ikke uttømmende, og dersom det legges ved andre typer vedlegg enn de som er nevnt her skal det krysse av for "annen aktuell dokumentasjon".



# Rekvisisjon av oppmålingsforretning og matrikkelføring

For saker etter matrikkelloven som ikke krever tillatelse etter plan- og bygningsloven



Kartverket

Kommunens saks-/journalnr.	Oppdragsnr.	<input type="checkbox"/> Vedlegg til søknad om seksjonering eller reseksjonering jf. matrikkelforskriften § 23 (2)
----------------------------	-------------	--

1. Rekvisisjon gjelder for følgende matrikkelenhet(er) (eiendom)*					
Kommunenr. 1149	Gnr. 64	Bnr. 16	Fnr.	Snr.	Kommune Karmøy
Kommunenr. 1149	Gnr. 64	Bnr. 459	Fnr.	Snr.	Kommune Karmøy

\* Ved grensejustering skal det oppgis informasjon om begge de involverte matrikkelenhetene

## 2. Rekvisisjonens hjemmel for rekvisisjon (se veiledning side 2)

### 2.a Rekvisisjonens hjemmel for rekvisisjon etter matrikkelloven § 9 første ledd bokstav a-h\*

<input checked="" type="checkbox"/> Bokstav a) Den som har grunnbokshjemmel som eier
<input type="checkbox"/> Bokstav b) Den som ved rettskraftig dom er kjent som eier eller fester
<input type="checkbox"/> Bokstav c) Den som lovlig har overtatt grunn eller anlegg ved ekspropriasjon
<input type="checkbox"/> Bokstav d) Den som lovlig har etablert/fått løyve til å etablere fast anlegg på eierløs sjøgrunn eller i eierløs undergrunn
<input checked="" type="checkbox"/> Bokstav e) Den som med hjemmel i lov utøver eierrådighet over grunnen når ingen har grunnbokshjemmel til denne
<input type="checkbox"/> Bokstav f) Stat, statsforetak, fylkeskommune eller kommune når grunnen er tilegnet offentlig veg- eller jernbaneformål
<input type="checkbox"/> Bokstav g) Stat/kommune ved fradeling av hele teiger eller når enheten blir delt av kommunegrense
<input type="checkbox"/> Bokstav h) Den som har innløst festegrund etter bestemmelsene i lov om tomtefeste

### 2.b Matrikulering av umatrikulert grunneiendom eller festegrund jf. matrikkelloven § 13 andre ledd

<input type="checkbox"/> Den som har sannsynliggjort eierskap, festerett, eller del i grunneiendom eller festegrund (matrikkelloven § 9 andre ledd bokstav a)
<input type="checkbox"/> Staten, fylkeskommune eller kommune (matrikkelloven § 9 andre ledd bokstav b)

### 2.c Klarlegging av eksisterende grenser jf. matrikkelloven § 17

<input type="checkbox"/> Den som har grunnbokshjemmel som eier eller fester til den aktuelle matrikkelenheten (matrikkelloven § 17 andre ledd bokstav a)
<input type="checkbox"/> Staten, statsforetak, fylkeskommune eller kommune (matrikkelloven § 17 andre ledd bokstav b)

\* Rekvisisjon etter matrikkelloven § 9 bokstav b-h krever dokumentasjon for lovhjemmel som ligger til grunn for kravet



## 3. Sakstype

<input checked="" type="checkbox"/> 3.1 Grensejustering (matrikkelloven § 16, matrikkelforskriften § 34 og § 23 (6))
<input type="checkbox"/> 3.2 Klarlegging av eksisterende grense (matrikkelloven § 17, matrikkelforskriften § 36), gjelder også nymerking av eksisterende grensepunkt som tidligere er fastsatt i oppmålingsforretning eller tilsvarende forretning
<input type="checkbox"/> 3.3 Matrikulering av eksisterende umatrikulert grunneiendom (matrikkelloven § 13, matrikkelforskriften § 31)
<input type="checkbox"/> 3.4 Matrikulering av eksisterende umatrikulert festegrund (matrikkelloven § 13, matrikkelforskriften § 31)
<input type="checkbox"/> 3.5 Registrering av uregistrert jordsameie (matrikkelloven § 14, matrikkelforskriften § 32)
<input type="checkbox"/> 3.6 Oppmålingsforretning som faller inn under forskrift om byggesak (SAK 10) § 4-3, og matrikkelforskriften § 27 (4)
<input type="checkbox"/> 3.7 Uteareal til eierseksjon (eierseksjonsloven § 11 andre ledd d, matrikkelloven § 6, matrikkelforskriften § 35)




4. Vedlegg til sakstypene		
Vedlegg:	Aktuelt for:	Vedl.nr.
<input checked="" type="checkbox"/> Kart som viser matrikkelenheten(e) som det rekvireres oppmålingsforretning for	3.1 - 3.7	1
<input type="checkbox"/> Partsliste, opplysninger om nabomatrikkelenheter og eventuelle rettigheter som blir påvirket	3.1 - 3.4 og 3.7	
<input type="checkbox"/> Fullmakt til å rekvirere dersom dette er aktuelt	3.1 - 3.7	
<input type="checkbox"/> Dokument som omtaler/etablerer grensen(e)	3.2	
<input type="checkbox"/> Dokumentasjon av eiendomsrett	3.3	
<input type="checkbox"/> Dokumentasjon av festerett	3.4	
<input type="checkbox"/> Dokumentasjon på at eier ikke har innvendinger om den uregistrerte festegrunden	3.4	
<input type="checkbox"/> Dokumentasjon som godtgjør at det dreier seg om et faktisk jordsameie	3.5	
<input type="checkbox"/> Liste over eiendommer som en regner med har eierpart i jordsameiet, og deres eierandel	3.5	
<input type="checkbox"/> Dokumentasjon for hjemmel, jf. matrikkeloven § 9 bokstav b-h	3.1 - 3.7	
<input checked="" type="checkbox"/> Annen aktuell dokumentasjon	3.1 - 3.7	2

5. Fakturaadresse (skal fylles ut dersom faktura skal sendes andre enn rekvirenten, eller dersom det er flere rekvirenter)			
Navn (blokkbokstaver) Gerd Berit Gressgård		Adresse Rusvikvegen 39	
Postnr. 4250		Evt. organisasjonsnr.	
Poststed Kopervik		E-postadresse	
		Telefon 917 62 574	

6. Underskrift fra registrert eier eller fester av matrikkelenhet som får endret grense*			
Gnr./Bnr./Fnr.	Evt. organisasjonsnr.	Navn (blokkbokstaver)	Underskrift registrert eier/fester
Gnr. 64 bnr. 459		Gerd Berit Gressgård	
Gnr. 64 bnr. 16		Gjert M. Gressgård v/bostyer adv Trond Jare Bachmann	

\* Dersom det er flere som skal skrive under benyttes eget ark

7. Rekvirenten(e)s navn og underskrift*			
Navn (blokkbokstaver) Advokat Trond Jarle Bachmann		Adresse Postboks 10	
Postnr. 5501		Evt. organisasjonsnr. 988 635 197	
Poststed Haugesund		E-postadresse bachmann@vardeadvokater.no	
Dato 25.05.23		Telefon 52708757	
Signatur 			
Navn (blokkbokstaver)		Adresse	
Postnr.		Evt. organisasjonsnr.	
Poststed		E-postadresse	
		Telefon	
Dato		Signatur	

\* Dersom det er flere rekvirenter benyttes eget ark

Veiledning
<b>Veiledning til felt 2.b og 2.c:</b>
Det skal krysses av for hjemmel for rekvisisjon enten i felt 2.a, felt 2.b eller felt 2.c. Det skal krysses av i felt 2.b eller 2.c dersom det rekvireres oppmålingsforretning og matrikkelføring for enten matrikulering av umatrikulert grunneiendom eller festegrund, eller for klarlegging av eksisterende grense. Disse to sakstypene har egne bestemmelser i matrikkeloven om hvem som kan rekvirere og kreve matrikkelføring. Dersom det rekvireres oppmålingsforretning og matrikkelføring for disse sakstypene skal det ikke krysses av for hjemmel for rekvisisjon i felt 2.a.
<b>Veiledning til felt 3.7:</b>
Dette rekvisisjonskjema benyttes ved endring eller konstatering av eksisterende matrikkelenhet. Slik endring eller konstatering krever ikke tillatelse etter plan- og bygningsloven, og denne rekvisisjonen er derfor ikke vedlegg til en søknad om tiltak. Unntaket er uteareal til eierseksjon, som likevel krever søknad om seksjonering eller reseksjonering etter lov om eierseksjoner § 11 senest samtidig med at det rekvireres oppmålingsforretning og matrikkelføring. At det kreves oppmålingsforretning for sakstypene i dette skjema følger ellers av matrikkeloven § 6 første ledd bokstav b-e.
<b>Veiledning til felt 4:</b>
For de ulike sakstypene vil det være ulike krav til hvilke vedlegg som skal følge med rekvisisjonen. Det skal krysses av for hvilke vedlegg som følger rekvisisjonen, basert på sakstypen som det rekvireres oppmålingsforretning for. Denne lista er ikke uttømmende, og dersom det legges ved andre typer vedlegg enn de som er nevnt her skal det krysse av for "annen aktuell dokumentasjon".