



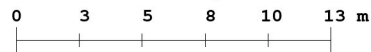
# SITUASJONSKART

Gnr/Bnr : 82/19 Mfl.

Dato : 14.06.2023

Målestokk: 1:300

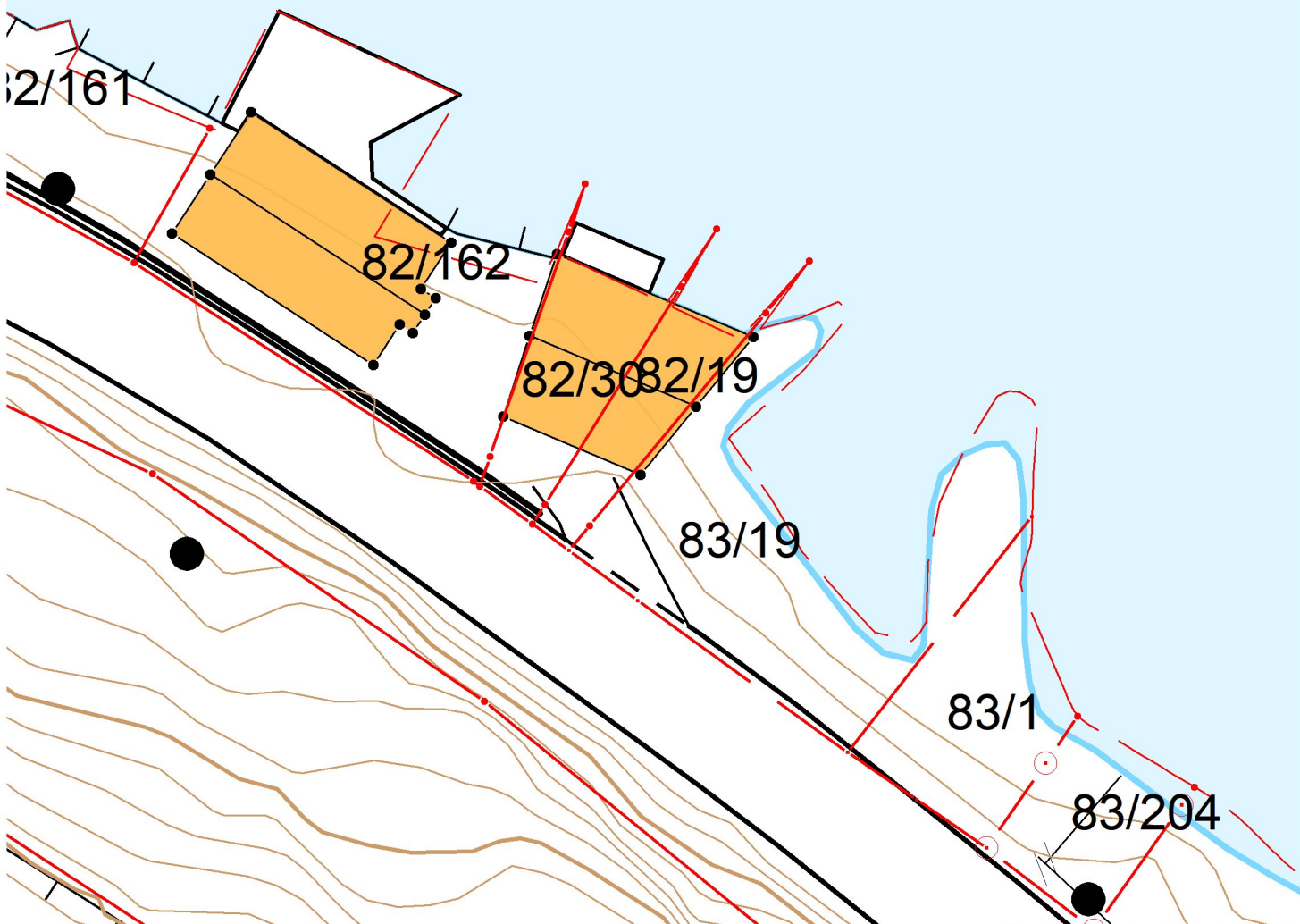
Datum: Euref 89/UTM 32



NB: Kartet kan inneholde feil og mangler.  
Noen grenser er usikre.  
Vann og avløpsledninger er usikre.



82/19 Mfl. Situasjon ETTER matrikkelføring av jordskiftesak  
Jordskiftesak 1210-2007-0001-HINDERAKER  
Kommunalt saksnr. 22/7176  
14.06.2023  
Målestokk 1:300



*Kommunen som vil at du skal lykkes!*

## Tegnforklaring:

Eiendomsgrense målt  
Eiendomsgrense usikker

Bygg -takflate

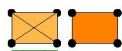
Bygg -planlagt

Bygg eldre enn 1900, sefrak bygg

Vegkant

Høydekurve

Høyspent, stolper



## Kommunale VA-ledninger:

Vannledning, brannkum usikker plassering

Spillvannsledning, kum usikker plassering

Overvannsledning, kum usikker plassering

## Private VA-ledninger:

Vannledning, kran usikker plassering

Spillvannsledning, septik usikker plassering

Overvannsledning, kum usikker plassering

