

**For matrikkelenhet:**

Kommune: 1149 - KARMØY
Gårdsnummer: 1
Bruksnummer: 211

Utskriftsdato/klokkeslett: 13.06.2023 kl. 08:24

Produsert av: Håvard Storegjerde - 1149 Karmøy -

Attestert av: Karmøy kommune




Orientering om matrikkelbrev

Matrikkelbrevet er hjemlet i «Lov om eigedomsregistrering» (matrikkellova) av 17. juni 2005. Etter definisjonen i matrikkellovens § 3 d) er matrikkelbrevet en attestert utskrift av matrikkelen som viser alle registrerte opplysninger om en matrikkelenhet ved oppgitt dato.

Om fullstendighet og nøyaktighet i matrikkelbrevet

Matrikkelen ble etablert ved konvertering av data fra tidligere registre. Det kan variere hvor gode disse dataene er med hensyn på fullstendighet og nøyaktighet. I enkelte tilfeller kan grensepunkt og grenselinjer mangle helt eller delvis eller være feil registrert. Det kan også være feil og mangler ved registrert bygnings- og adresseinformasjon. Fullstendighet og stedfestingsnøyaktighet er generelt bedre innenfor enn utenfor tettbygd strøk. Vær oppmerksom på at for mange matrikkelenheter og bygg hefter usikkerhet ved arealet som oppgis.

For utfyllende informasjon: www.kartverket.no/matrikkelbrev

Matrikkelenhet

Matrikkelenhetstype: Grunneiendom
Bruksnavn:
Etableringsdato: 24.10.2007
Skyld: 0
Er tinglyst: Ja
Har festegrunner: Nei
Er seksjonert: Ja

Arealrapport

Tekst	Areal	Kommentar
Beregna areal for 1 / 211 med areal av festegrunner og seksjonert uteareal	2 116,9 m2	Ukjent grenseforløp
Beregna areal for 1 / 211 uten areal av festegrunner og seksjonert uteareal	2 116,9 m2	Ukjent grenseforløp

Eierforhold

Tinglyste eierforhold

Rolle	Status	Føds.d./org.nr	Navn	Bruksenhet	Adresse	Andel
			Matrikkelenhet 1149 - 1 / 211 / 0 / 1			141 / 904
			Matrikkelenhet 1149 - 1 / 211 / 0 / 2			345 / 904
			Matrikkelenhet 1149 - 1 / 211 / 0 / 3			145 / 904
			Matrikkelenhet 1149 - 1 / 211 / 0 / 4			147 / 904
			Matrikkelenhet 1149 - 1 / 211 / 0 / 5			126 / 904

Oversikt over teiger

(EUREF89 UTM Sone 32)

Løpenr	Type	Hovedteig	Nord	Øst	Høyde	Areal	Merknader
1	Teig	Ja	6579633	283846		2 116,9 m2	Hjelpelinje vannkant

Forretninger der matrikkelenheten er involvert

Forretning	Forretningsdokumentdato	Tinglysing	Matrikkelføring
Forretningstype	Kommunal saksreferanse	Status	Signatur Dato
Årsak til feilretting	Nettadresse (URL)		
	Annen referanse		

Forretning Forretningstype Årsak til feilretting	Forretningsdokumentdato Kommunal saksreferanse Nettadresse (URL) Annen referanse	Status	Tinglysing	Endret dato	Matrikkelføring	
					Signatur	Dato
Seksjonering	28.04.2023	Tinglyst		13.06.2023	1149sth	02.05.2023
Seksjonering	23/3638-Seksjonering	Rolle	Matrikkelenhet		Arealendring	
		Etablert/Endret	1149 - 1/211			
		Etablert/Endret	1149 - 1/211/0/1			
		Etablert/Endret	1149 - 1/211/0/2			
		Etablert/Endret	1149 - 1/211/0/3			
		Etablert/Endret	1149 - 1/211/0/4			
		Etablert/Endret	1149 - 1/211/0/5			
Opprett ny grunneiendom ved fradeling	24.10.2007				bfh	
Kart- og delingsforretning	89-180	Rolle	Matrikkelenhet		Arealendring	
		Avgiver	1149 - 1/9		-994	
		Mottaker	1149 - 1/211		994	

Forretninger der matrikkelenheten er berørt

Forretning Forretningstype Årsak til feilretting	Forretningsdokumentdato Kommunal saksreferanse Nettadresse (URL) Annen referanse	Status	Tinglysing	Endret dato	Matrikkelføring	
					Signatur	Dato
Kvalitetsheving for eksisterende matrikkelenhet	06.05.2016				1149sth	28.06.2016
Oppmålingsforretning	16/552-OPPMÅLINGSSAK	Rolle	Matrikkelenhet		Arealendring	
		Berørt	1149 - 1/9		0	
		Berørt	1149 - 1/32		0	
		Berørt	1149 - 1/211		0	

Forretning Forretningstype Årsak til feilretting	Forretningsdokumentdato Kommunal saksreferanse Nettadresse (URL) Annen referanse	Status	Tinglysing	Endret dato	Matrikkelføring Signatur Dato
--	---	--------	------------	-------------	-------------------------------------

Kvalitetsheving for eksisterende matrikkelenhet Oppmålingsforretning	06.05.2016 16/552-OPPMÅLINGSSAK				1149sth 24.06.2016
		Rolle	Matrikkelenhet	Arealendring	
		Berørt	1149 - 1/9	0	
		Berørt	1149 - 1/32	0	
		Berørt	1149 - 1/81	0	
		Berørt	1149 - 1/211	0	

Adresser

Adresstype	Adressenavn Adressetilleggsnavn	Adressekode Kildekode	Adressenr Koord.syst. Nord	Øst	Kretser	Atkomstpunkt
Vegadresse	Salvøyvegen	1268	136B		Grunnkrets: 0101 Sævik Stemmekrets: 3 Veavågen Kirkesokn: 06100403 Veavågen Postnr.område: 4276 VEAVÅGEN Tettsted: 4706 Kopervik	Nei
			EUREF89 UTM Sone 32 6579635	283838		
Vegadresse	Salvøyvegen	1268	136C		Grunnkrets: 0101 Sævik Stemmekrets: 3 Veavågen Kirkesokn: 06100403 Veavågen Postnr.område: 4276 VEAVÅGEN Tettsted: 4706 Kopervik	Nei
			EUREF89 UTM Sone 32 6579636	283846		
Vegadresse	Salvøyvegen	1268	136D		Grunnkrets: 0101 Sævik Stemmekrets: 3 Veavågen Kirkesokn: 06100403 Veavågen Postnr.område: 4276 VEAVÅGEN Tettsted: 4706 Kopervik	Nei
			EUREF89 UTM Sone 32 6579631	283857		
Vegadresse	Salvøyvegen	1268	136E		Grunnkrets: 0101 Sævik Stemmekrets: 3 Veavågen Kirkesokn: 06100403 Veavågen Postnr.område: 4276 VEAVÅGEN	Nei
			EUREF89 UTM Sone 32 6579630	283861		

Aktive bygg som er registrert på matrikkelenheten

Bygningsnr: 300 566 331	Bebygd areal: 670	Ant. boliger: 1	Datoer
Løpenr:	Bruksareal bolig: 1 056	Ant. etasjer: 3	Rammetillatelse: 28.06.2016
Repr.punkt: Koordinatsystem: EUREF89 UTM Sone 32	Bruksareal annet: 0	Vannforsyning: Tilkn. off. vannverk	Igangsettingstillatelse: 26.08.2016
Nord: 6579638 Øst: 283847	Bruksareal totalt: 1 056	Avløp: Offentlig kloakk	Tatt i bruk:
Bygningsendringskode:	Bruttoareal bolig: 1 161	Har heis: Nei	Midlertidig brukstillatelse: 19.05.2022
Bygningstype: Enebolig	Bruttoareal annet: 0		Ferdigattest: 02.11.2022
Næringsgruppe: Bolig	Bruttoareal totalt: 1 161		
Bygningsstatus: Ferdigattest	Alternativt areal: 0		
Energikilder: Elektrisitet	Alternativt areal 2: 0		
Oppvarming: Elektrisk			
Annen oppvarming			

Etasjer

Etasje	Antall boenheter	BRA bolig	BRA annet	BRA totalt	BTA bolig	BTA annet	BTA totalt	Alt. areal	Alt. areal 2
H02	0	190	0	190	209	0	209	0	0
H01	1	357	0	357	392	0	392	0	0
U01	0	509	0	509	560	0	560	0	0

Bruksenheter

Adresse	Bruksenhetsnummer	Bruksenhetstype	Bruksareal	Ant. rom	Kjøkkentilgang	Bad	WC	Matrikkelenhet
1268 Salvøyvegen 136 B	H0101	Bolig	786	3	Kjøkken	1	6	1/211/0/1

Kontaktpersoner

Rolle	Føds.dato/org.nr	Navn	Bruksenhet	Adresse
Tiltakshaver	060944	SOLÅS BERNER		SALVØYVEGEN 136A 4276 VEAVÅGEN
Tiltakshaver	020745	SOLÅS OLAUG MARGIT		SALVØYVEGEN 136A 4276 VEAVÅGEN

Bygningsnr: 300 566 331
Løpenr: 1
Repr.punkt: Koordinatsystem: EUREF89 UTM Sone 32
 Nord: 6579631 Øst: 283867
 Bygningsendringskode: Tilbygg
 Bygningstype: Enebolig
 Næringsgruppe: Bolig
 Bygningsstatus: Igangsettingstillatelse
 Energikilder:
 Oppvarming:

Bebygd areal: 28 Ant. boliger: 0
 Bruksareal bolig: 27 Ant. etasjer: 1
 Bruksareal annet: 0 Vannforsyning:
 Bruksareal totalt: 27 Avløp:
 Bruttoareal bolig: 28 Har heis: Nei
 Bruttoareal annet:
 Bruttoareal totalt: 28
 Alternativt areal: 0
 Alternativt areal 2: 0

Datoer
 Rammetillatelse:
 Igangsettingstillatelse: 07.03.2023
 Tatt i bruk:
 Midlertidig brukstillatelse:
 Ferdigattest:

Etasjer

Etasje	Antall boenheter	BRA bolig	BRA annet	BRA totalt	BTA bolig	BTA annet	BTA totalt	Alt. areal	Alt. areal 2
U01	0	27	0	27	28	0	28	0	0

Bruksenheter

Adresse	Bruksenhetsnummer	Bruksenhetstype	Bruksareal	Ant. rom	Kjøkkentilgang	Bad	WC	Matrikkelenhet
1268 Salvøyvegen 136 B	H0101	Bolig	27	0		0	0	1/211/0/1

Kontaktpersoner

Rolle	Føds.dato/org.nr	Navn	Bruksenhet	Adresse
Tiltakshaver	020745	SOLÅS OLAUG MARGIT		SALVØYVEGEN 136A 4276 VEAVÅGEN

Bygningsnr: 300 566 331
Løpenr: 2
Repr.punkt: Koordinatsystem: EUREF89 UTM Sone 32
 Nord: 6579638 Øst: 283847
 Bygningsendringskode: Tilbygg
 Bygningstype: Enebolig
 Næringsgruppe: Bolig
 Bygningsstatus: Igangsettingstillatelse
 Energikilder:
 Oppvarming:

Bebygd areal: 0 Ant. boliger: 3
 Bruksareal bolig: 0 Ant. etasjer: 2
 Bruksareal annet: 0 Vannforsyning:
 Bruksareal totalt: 0 Avløp:
 Bruttoareal bolig: 0 Har heis: Nei
 Bruttoareal annet:
 Bruttoareal totalt: 0
 Alternativt areal: 0
 Alternativt areal 2: 0

Datoer
 Rammetillatelse:
 Igangsettingstillatelse: 07.03.2023
 Tatt i bruk:
 Midlertidig brukstillatelse:
 Ferdigattest:

Etasjer

Etasje	Antall boenheter	BRA bolig	BRA annet	BRA totalt	BTA bolig	BTA annet	BTA totalt	Alt. areal	Alt. areal 2
H01	3	0	0	0	0	0	0	0	0
U01	0	0	0	0	0	0	0	0	0

Bruksenheter

Adresse	Bruksenhetsnummer	Bruksenhetstype	Bruksareal	Ant. rom	Kjøkkentilgang	Bad	WC	Matrikkelenhet
1268 Salvøyvegen 136 B	H0101	Bolig	-425	0		0	0	1/211/0/1
1268 Salvøyvegen 136 C	H0101	Bolig	145	4	Kjøkken	1	1	1/211/0/5

Adresse	Bruksenhetsnummer	Bruksenhetstype	Bruksareal	Ant. rom	Kjøkkentilgang	Bad	WC	Matrikkelenhet
1268 Salvøyvegen 136 D	H0101	Bolig	145	5	Kjøkken	2	1	1/211/0/3
1268 Salvøyvegen 136 E	H0101	Bolig	135	5	Kjøkken	1	1	1/211/0/4
	U0101	Annet enn bolig	0	0		0	0	1/211/0/2

Kontaktpersoner

Rolle	Føds.dato/org.nr	Navn	Bruksenhet	Adresse
Tiltakshaver	060944	SOLÅS BERNER		SALVØYVEGEN 136A 4276 VEAVÅGEN

Oversiktskart for 1 / 211

Målestokk 1:1 000
EUREF89 UTM Sone 32

6579700

6579650

6579600



40m

283750

283800

283850

283900

283950

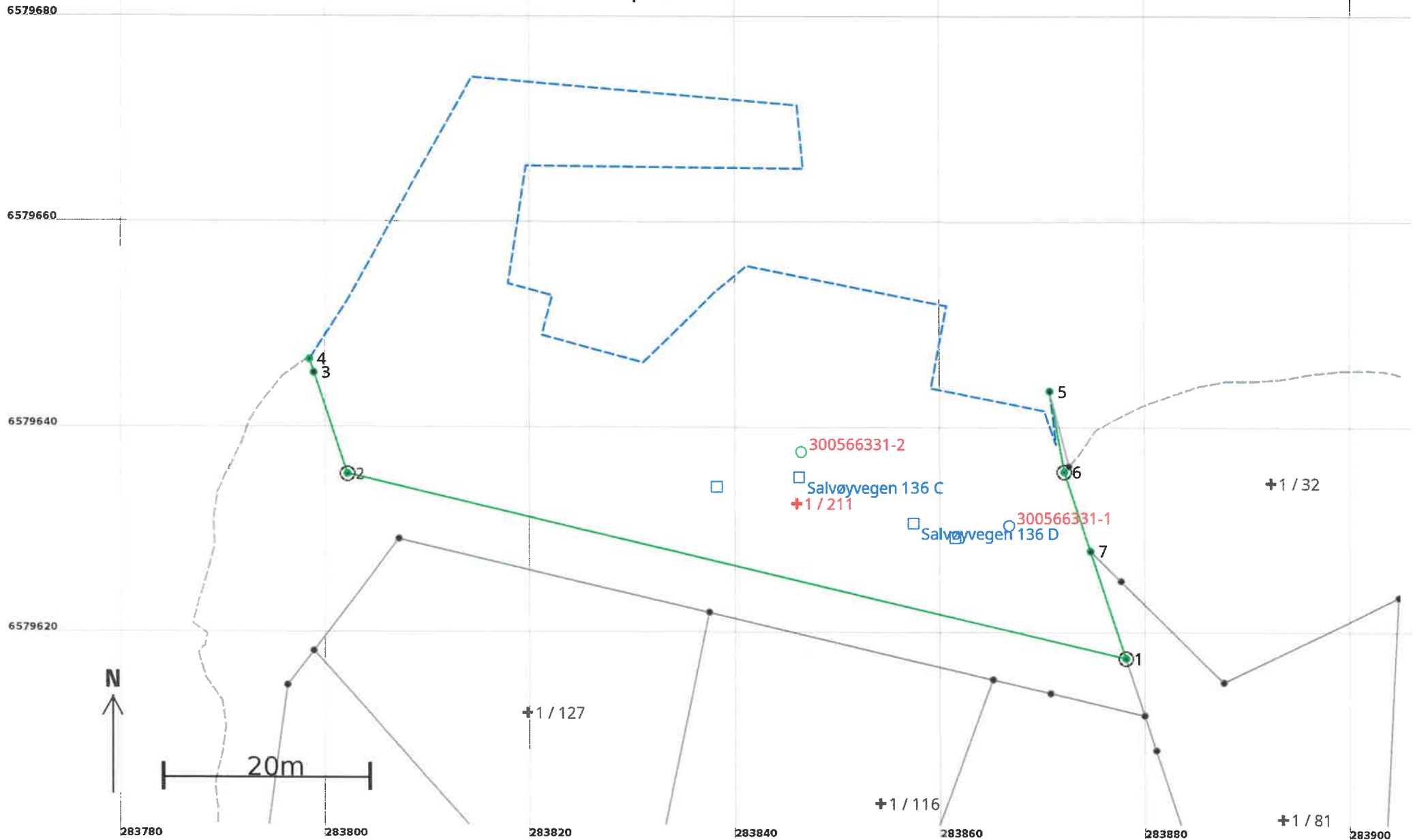
1 / 211

SALVORVEGEN

Salvorvegen

Teig 1 (Hovedteig) 1 / 211

Målestokk 1:500
EUREF89 UTM Sone 32



Areal og koordinater

Areal: 2 116,9

Arealmerknad: Hjelpelinje vannkant

Representasjonspunkt: **Koordinatsystem:** EUREF89 UTM Sone 32

Nord: 6579633

Øst: 283846

Grensepunkt / Grenselinje

Ytre avgrensing

Løpenr	Nord	Øst	Grensemerke nedsatt i / Lengde (m)	Grensepunkttype / Linjeinformasjon	Målemetode	Nøyaktighet (SD i cm)	Radius
1	6579617,90	283878,05	78,00	Fjell Offentlig godkjent grensemerke	96 GNSS: Fasemåling (Real time kinematic)	10	
2	6579635,84	283802,14	10,38	Offentlig godkjent grensemerke	10 Terrengmålt	10	
3	6579645,70	283798,89	1,34	Umerket	10 Terrengmålt	10	
4	6579646,97	283798,47	188,93	Retningspunkt Hjelpelinje vannkant	10 Terrengmålt	10 13	
5	6579643,95	283870,63	8,00	Umerket	69 Beregnet	10	
6	6579636,08	283872,06	8,13	Fjell Offentlig godkjent grensemerke	96 GNSS: Fasemåling (Real time kinematic)	10	
7	6579628,36	283874,61	11,01	Umerket	10 Terrengmålt	10	

**For matrikkelenhet:**

Kommune: 1149 - KARMØY
Gårdsnummer: 1
Bruksnummer: 211
Festenummer:
Seksjonsnummer: 1

Utskriftsdato/klokkeslett: 13.06.2023 kl. 08:25

Produsert av: Håvard Storegjerde - 1149 Karmøy -

Attestert av: Karmøy kommune

**Orientering om matrikkelbrev**

Matrikkelbrevet er hjemlet i «Lov om eigedomsregistrering» (matrikkelova) av 17. juni 2005. Etter definisjonen i matrikkelovens § 3 d) er matrikkelbrevet en attestert utskrift av matrikkelen som viser alle registrerte opplysninger om en matrikkelenhet ved oppgitt dato.

Om fullstendighet og nøyaktighet i matrikkelbrevet

Matrikkelen ble etablert ved konvertering av data fra tidligere registre. Det kan variere hvor gode disse dataene er med hensyn på fullstendighet og nøyaktighet. I enkelte tilfeller kan grensepunkt og grenselinjer mangle helt eller delvis eller være feil registrert. Det kan også være feil og mangler ved registrert bygnings- og adresseinformasjon. Fullstendighet og stedfestingsnøyaktighet er generelt bedre innenfor enn utenfor tettbygd strøk. Vær oppmerksom på at for mange matrikkelenheter og bygg hefter usikkerhet ved arealet som oppgis.

For utfyllende informasjon: www.kartverket.no/matrikkelbrev

Matrikkelenhet

Matrikkelenhetstype: Seksjon
Bruksnavn:
Etableringsdato: 09.06.2023
Skyld: 0
Er tinglyst: Ja
Sameiebrøk: 141 / 904 i matrikkelenhet 1 / 211
Formål seksjon: Boligseksjon

Eierforhold

Tinglyste eierforhold

Rolle	Status	Føds.d./org.nr	Navn	Bruksenhet	Adresse	Andel
Hjemmelshaver		020745	SOLÅS OLAUG MARGIT		SALVØYVEGEN 136A 4276 VEAVÅGEN	1 / 1

Forretninger der matrikkelenheten er involvert

Forretning	Forretningsdokumentdato	Tinglysing	Endret dato	Matrikkelføring
Forretningstype	Kommunal saksreferanse	Status		Signatur Dato
Årsak til feilretting	Nettadresse (URL)			
	Annen referanse			
Seksjonering	28.04.2023	Tinglyst	13.06.2023	1149sth 02.05.2023
Seksjonering	23/3638-Seksjonering	Rolle	Matrikkelenhet	Arealendring
		Etablert/Endret	1149 - 1/211	
		Etablert/Endret	1149 - 1/211/0/1	
		Etablert/Endret	1149 - 1/211/0/2	
		Etablert/Endret	1149 - 1/211/0/3	
		Etablert/Endret	1149 - 1/211/0/4	
		Etablert/Endret	1149 - 1/211/0/5	

Aktive bygg som er registrert på matrikkelenheten

Bygningsnr: 300 566 331	Bebygd areal:	670	Ant. boliger:	1	<u>Datoer</u>	
Løpenr:	Bruksareal bolig:	1 056	Ant. etasjer:	3	Rammetillatelse:	28.06.2016
Repr.punkt: Koordinatsystem: EUREF89 UTM Sone 32	Bruksareal annet:	0	Vannforsyning:	Tilkn. off. vannverk	Igangsettingstillatelse:	26.08.2016
Nord: 6579638 Øst: 283847	Bruksareal totalt:	1 056	Avløp:	Offentlig kloakk	Tatt i bruk:	
Bygningsendringskode:	Bruttoareal bolig:	1 161	Har heis:	Nei	Midlertidig brukstillatelse:	19.05.2022
Bygningstype: Enebolig	Bruttoareal annet:	0			Ferdigattest:	02.11.2022
Næringsgruppe: Bolig	Bruttoareal totalt:	1 161				
Bygningsstatus: Ferdigattest	Alternativt areal:	0				
Energikilder: Elektrisitet	Alternativt areal 2:	0				
Oppvarming: Elektrisk						
Annen oppvarming						

Etasjer

Etasje	Antall boenheter	BRA bolig	BRA annet	BRA totalt	BTA bolig	BTA annet	BTA totalt	Alt. areal	Alt. areal 2
H02	0	190	0	190	209	0	209	0	0
H01	1	357	0	357	392	0	392	0	0
U01	0	509	0	509	560	0	560	0	0

Bruksenheter

Adresse	Bruksenhetsnummer	Bruksenhetstype	Bruksareal	Ant. rom	Kjøkkentilgang	Bad	WC	Matrikkelenhet
1268 Salvøyvegen 136 B	H0101	Bolig	786	3	Kjøkken	1	6	1/211/0/1

Kontaktpersoner

Rolle	Føds.dato/org.nr	Navn	Bruksenhet	Adresse
Tiltakshaver	060944	SOLÅS BERNER		SALVØYVEGEN 136A 4276 VEAVÅGEN
Tiltakshaver	020745	SOLÅS OLAUG MARGIT		SALVØYVEGEN 136A 4276 VEAVÅGEN

Bygningsnr: 300 566 331
Løpenr: 1
Repr.punkt: Koordinatsystem: EUREF89 UTM Sone 32
Nord: 6579631 Øst: 283867
Bygningsendringskode: Tilbygg
Bygningstype: Enebolig
Næringsgruppe: Bolig
Bygningsstatus: Igangsettingstillatelse
Energikilder:
Oppvarming:

Bebygd areal: 28
Bruksareal bolig: 27
Bruksareal annet: 0
Bruksareal totalt: 27
Bruttoareal bolig: 28
Bruttoareal annet: 0
Bruttoareal totalt: 28
Alternativt areal: 0
Alternativt areal 2: 0

Datoer
Rammetillatelse:
Igangsettingstillatelse: 07.03.2023
Tatt i bruk:
Midlertidig brukstillatelse:
Ferdigattest:

Etasjer

Etasje	Antall boenheter	BRA bolig	BRA annet	BRA totalt	BTA bolig	BTA annet	BTA totalt	Alt. areal	Alt. areal 2
U01	0	27	0	27	28	0	28	0	0

Bruksenheter

Adresse	Bruksenhetsnummer	Bruksenhetstype	Bruksareal	Ant. rom	Kjøkkentilgang	Bad	WC	Matrikkelenhet
1268 Salvøyvegen 136 B	H0101	Bolig	27	0		0	0	1/211/0/1

Kontaktpersoner

Rolle	Føds.dato/org.nr	Navn	Bruksenhet	Adresse
Tiltakshaver	020745	SOLÅS OLAUG MARGIT		SALVØYVEGEN 136A 4276 VEAVÅGEN

Bygningsnr: 300 566 331
Løpenr: 2
Repr.punkt: Koordinatsystem: EUREF89 UTM Sone 32
Nord: 6579638 Øst: 283847
Bygningsendringskode: Tilbygg
Bygningstype: Enebolig
Næringsgruppe: Bolig
Bygningsstatus: Igangsettingstillatelse
Energikilder:
Oppvarming:

Bebygd areal: 0
Bruksareal bolig: 0
Bruksareal annet: 0
Bruksareal totalt: 0
Bruttoareal bolig: 0
Bruttoareal annet: 0
Bruttoareal totalt: 0
Alternativt areal: 0
Alternativt areal 2: 0

Datoer
Rammetillatelse:
Igangsettingstillatelse: 07.03.2023
Tatt i bruk:
Midlertidig brukstillatelse:
Ferdigattest:

Etasjer

Etasje	Antall boenheter	BRA bolig	BRA annet	BRA totalt	BTA bolig	BTA annet	BTA totalt	Alt. areal	Alt. areal 2
H01	3	0	0	0	0	0	0	0	0
U01	0	0	0	0	0	0	0	0	0

Bruksenheter

Adresse	Bruksenhetsnummer	Bruksenhetstype	Bruksareal	Ant. rom	Kjøkkentilgang	Bad	WC	Matrikkelenhet
1268 Salvøyvegen 136 B	H0101	Bolig	-425	0		0	0	1/211/0/1

Kontaktpersoner

Rolle	Føds.dato/org.nr	Navn	Bruksenhet	Adresse
Tiltakshaver	060944	SOLÅS BERNER		SALVØYVEGEN 136A 4276 VEAUVÅGEN

Oversiktskart for 1 / 211 / 0 / 1

Målestokk 1:1 000
EUREF89 UTM Sone 32

6579700

6579650

6579600

N

40m

283750

283800

283850

283900

283950

17211

Silvøyveien

Silvøyveien

**For matrikkelenhet:**

Kommune: 1149 - KARMØY
Gårdsnummer: 1
Bruksnummer: 211
Festenummer:
Seksjonsnummer: 2

Utskriftsdato/klokkeslett: 13.06.2023 kl. 08:25

Produsert av: Håvard Storegjerde - 1149 Karmøy -

Attestert av: Karmøy kommune

**Orientering om matrikkelbrev**

Matrikkelbrevet er hjemlet i «Lov om eigedomsregistrering» (matrikkellova) av 17. juni 2005. Etter definisjonen i matrikkellovens § 3 d) er matrikkelbrevet en attestert utskrift av matrikkelen som viser alle registrerte opplysninger om en matrikkelenhet ved oppgitt dato.

Om fullstendighet og nøyaktighet i matrikkelbrevet

Matrikkelen ble etablert ved konvertering av data fra tidligere registre. Det kan variere hvor gode disse dataene er med hensyn på fullstendighet og nøyaktighet. I enkelte tilfeller kan grensepunkt og grenselinjer mangle helt eller delvis eller være feil registrert. Det kan også være feil og mangler ved registrert bygnings- og adresseinformasjon. Fullstendighet og stedfestingsnøyaktighet er generelt bedre innenfor enn utenfor tettbygd strøk. Vær oppmerksom på at for mange matrikkelenheter og bygg hefter usikkerhet ved arealet som oppgis.

For utfyllende informasjon: www.kartverket.no/matrikkelbrev

Matrikkelenhet

Matrikkelenhetstype: Seksjon
Bruksnavn:
Etableringsdato: 09.06.2023
Skyld: 0
Er tinglyst: Ja
Sameiebrøk: 345 / 904 i matrikkelenhet 1 / 211
Formål seksjon: Næringsseksjon

Eierforhold

Tinglyste eierforhold

Rolle	Status	Føds.d./org.nr	Navn	Bruksenhet	Adresse	Andel
Hjemmelshaver		020745	SOLÅS OLAUG MARGIT		SALVØYVEGEN 136A 4276 VEAVÅGEN	1 / 1

Forretninger der matrikkelenheten er involvert

Forretning	Forretningsdokumentdato	Tinglysing	Endret dato	Matrikkelføring
Forretningstype	Kommunal saksreferanse	Status		Signatur Dato
Årsak til feilretting	Nettadresse (URL)			
	Annen referanse			
Seksjonering	28.04.2023	Tinglyst	13.06.2023	1149sth 02.05.2023
Seksjonering	23/3638-Seksjonering	Rolle	Matrikkelenhet	Arealendring
		Etablert/Endret	1149 - 1/211	
		Etablert/Endret	1149 - 1/211/0/1	
		Etablert/Endret	1149 - 1/211/0/2	
		Etablert/Endret	1149 - 1/211/0/3	
		Etablert/Endret	1149 - 1/211/0/4	
		Etablert/Endret	1149 - 1/211/0/5	

Aktive bygg som er registrert på matrikkelenheten

Bygningsnr: 300 566 331	Bebygd areal:	0	Ant. boliger:	3	<u>Datoer</u>
Løpenr: 2	Bruksareal bolig:	0	Ant. etasjer:	2	Rammetillatelse:
Repr.punkt: Koordinatsystem: EUREF89 UTM Sone 32	Bruksareal annet:	0	Vannforsyning:		Igangsettingstillatelse: 07.03.2023
Nord: 6579638 Øst: 283847	Bruksareal totalt:	0	Avløp:		Tatt i bruk:
Bygningsendringskode: Tilbygg	Bruttoareal bolig:	0	Har heis:	Nei	Midlertidig brukstillatelse:
Bygningstype: Enebolig	Bruttoareal annet:	0			Ferdigattest:
Næringsgruppe: Bolig	Bruttoareal totalt:	0			
Bygningsstatus: Igangsettingstillatelse	Alternativt areal:	0			
Energikilder:	Alternativt areal 2:	0			
Oppvarming:					

Etasjer

Etasje	Antall boenheter	BRA bolig	BRA annet	BRA totalt	BTA bolig	BTA annet	BTA totalt	Alt. areal	Alt. areal 2
H01	3	0	0	0	0	0	0	0	0
U01	0	0	0	0	0	0	0	0	0

Bruksenheter

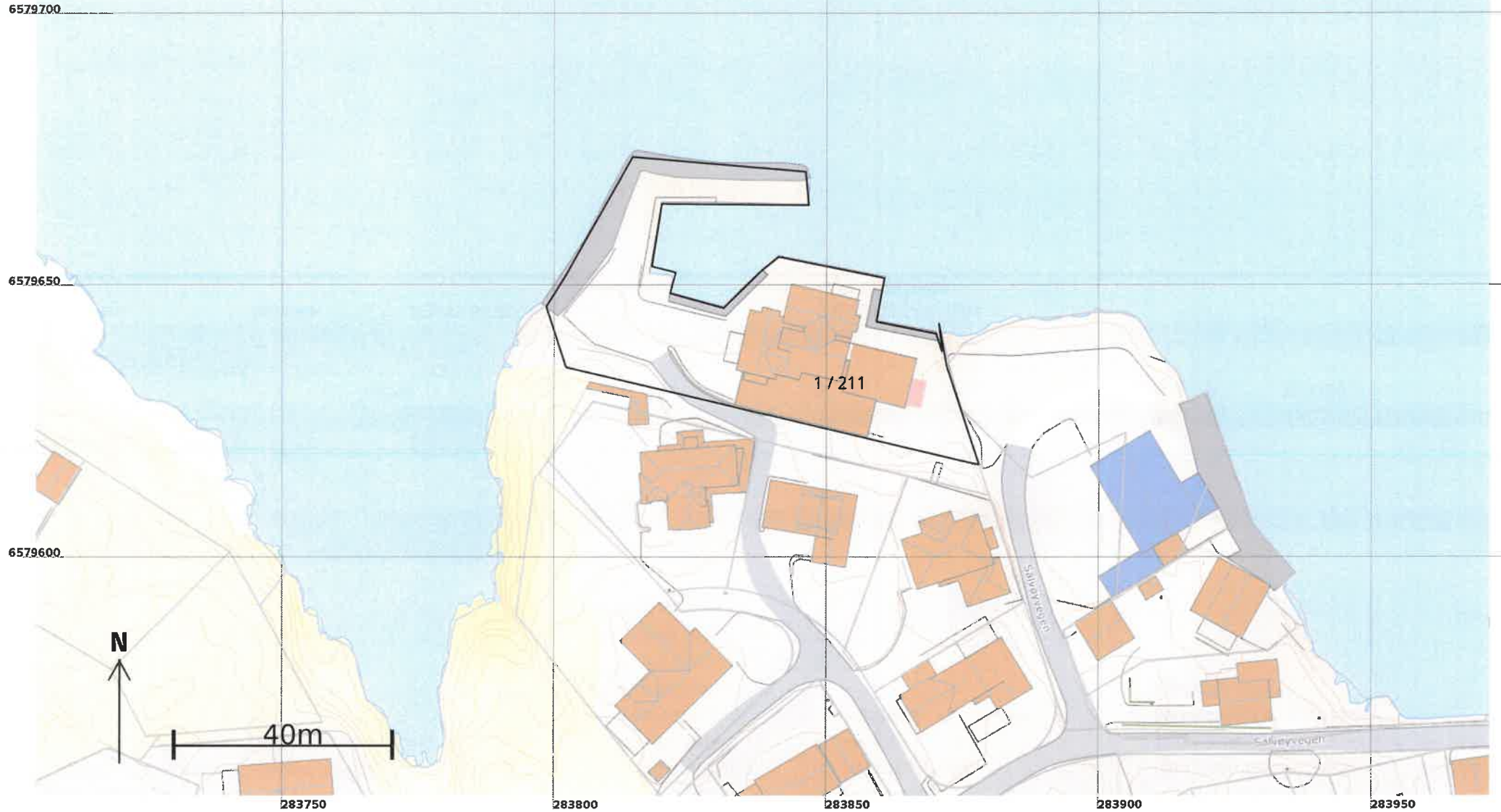
Adresse	Bruksenhetsnummer	Bruksenhetstype	Bruksareal	Ant. rom	Kjøkkentilgang	Bad	WC	Matrikkelenhet
	U0101	Annet enn bolig	0	0		0	0	1/211/0/2

Kontaktpersoner

Rolle	Føds.dato/org.nr	Navn	Bruksenhet	Adresse
Tiltakshaver	060944	SOLÅS BERNER		SALVØYVEGEN 136A 4276 VEAUVÅGEN

Oversiktskart for 1 / 211 / 0 / 2

Målestokk 1:1 000
EUREF89 UTM Sone 32



**For matrikkelenhet:**

Kommune: 1149 - KARMØY
Gårdsnummer: 1
Bruksnummer: 211
Festenummer:
Seksjonsnummer: 3

Utskriftsdato/klokkeslett: 13.06.2023 kl. 08:25

Produsert av: Håvard Storegjerde - 1149 Karmøy -

Attestert av: Karmøy kommune

**Orientering om matrikkelbrev**

Matrikkelbrevet er hjemlet i «Lov om eighedsregistrering» (matrikkelova) av 17. juni 2005. Etter definisjonen i matrikkelovens § 3 d) er matrikkelbrevet en attestert utskrift av matrikkelen som viser alle registrerte opplysninger om en matrikkelenhet ved oppgitt dato.

Om fullstendighet og nøyaktighet i matrikkelbrevet

Matrikkelen ble etablert ved konvertering av data fra tidligere registre. Det kan variere hvor gode disse dataene er med hensyn på fullstendighet og nøyaktighet. I enkelte tilfeller kan grensepunkt og grenselinjer mangle helt eller delvis eller være feil registrert. Det kan også være feil og mangler ved registrert bygnings- og adresseinformasjon. Fullstendighet og stedfestingsnøyaktighet er generelt bedre innenfor enn utenfor tettbygd strøk. Vær oppmerksom på at for mange matrikkelenheter og bygg hefter usikkerhet ved arealet som oppgis.

For utfyllende informasjon: www.kartverket.no/matrikkelbrev

Matrikkelenhet

Matrikkelenhetstype: Seksjon
Bruksnavn:
Etableringsdato: 09.06.2023
Skyld: 0
Er tinglyst: Ja
Sameiebrøk: 145 / 904 i matrikkelenhet 1 / 211
Formål seksjon: Boligseksjon

Eierforhold

Tinglyste eierforhold

Rolle	Status	Føds.d./org.nr	Navn	Bruksenhet	Adresse	Andel
Hjemmelshaver		020745	SOLÅS OLAUG MARGIT		SALVØYVEGEN 136A 4276 VEAVÅGEN	1 / 1

Forretninger der matrikkelenheten er involvert

Forretning	Forretningsdokumentdato	Tinglysing	Endret dato	Matrikkelføring
Forretningstype	Kommunal saksreferanse	Status		Signatur Dato
Årsak til feilretting	Nettadresse (URL)			
	Annen referanse			
Seksjonering	28.04.2023	Tinglyst	13.06.2023	1149sth 02.05.2023
Seksjonering	23/3638-Seksjonering	Rolle	Matrikkelenhet	Arealendring
		Etablert/Endret	1149 - 1/211	
		Etablert/Endret	1149 - 1/211/0/1	
		Etablert/Endret	1149 - 1/211/0/2	
		Etablert/Endret	1149 - 1/211/0/3	
		Etablert/Endret	1149 - 1/211/0/4	
		Etablert/Endret	1149 - 1/211/0/5	

Aktive bygg som er registrert på matrikkelenheten

Bygningsnr: 300 566 331	Bebygd areal:	0	Ant. boliger:	3	<u>Datoer</u>
Løpenr: 2	Bruksareal bolig:	0	Ant. etasjer:	2	Rammetillatelse:
Repr.punkt: Koordinatsystem: EUREF89 UTM Sone 32	Bruksareal annet:	0	Vannforsyning:		Igangsettingstillatelse: 07.03.2023
Nord: 6579638 Øst: 283847	Bruksareal totalt:	0	Avløp:		Tatt i bruk:
Bygningsendringskode: Tilbygg	Bruttoareal bolig:	0	Har heis:	Nei	Midlertidig brukstillatelse:
Bygningstype: Enebolig	Bruttoareal annet:	0			Ferdigattest:
Næringsgruppe: Bolig	Bruttoareal totalt:	0			
Bygningsstatus: Igangsettingstillatelse	Alternativt areal:	0			
Energikilder:	Alternativt areal 2:	0			
Oppvarming:					

Etasjer

Etasje	Antall boenheter	BRA bolig	BRA annet	BRA totalt	BTA bolig	BTA annet	BTA totalt	Alt. areal	Alt. areal 2
H01	3	0	0	0	0	0	0	0	0
U01	0	0	0	0	0	0	0	0	0

Bruksenheter

Adresse	Bruksenhetsnummer	Bruksenhetstype	Bruksareal	Ant. rom	Kjøkkentilgang	Bad	WC	Matrikkelenhet
1268 Salvøyvegen 136 D	H0101	Bolig	145	5	Kjøkken	2	1	1/211/0/3

Kontaktpersoner

Rolle	Føds.dato/org.nr	Navn	Bruksenhet	Adresse
Tiltakshaver	060944	SOLÅS BERNER		SALVØYVEGEN 136A 4276 VEAVÅGEN

Oversiktskart for 1 / 211 / 0 / 3

Målestokk 1:1 000
EUREF89 UTM Sone 32

6579700

6579650

6579600

N

40m

283750

283800

283850

283900

283950

1/211

Solroynvegen

Solroynvegen

**For matrikkelenhet:**

Kommune: 1149 - KARMØY
Gårdsnummer: 1
Bruksnummer: 211
Festenummer:
Seksjonsnummer: 4

Utskriftsdato/klokkeslett: 13.06.2023 kl. 08:26

Produsert av: Håvard Storegjerde - 1149 Karmøy -

Attestert av: Karmøy kommune

**Orientering om matrikkelbrev**

Matrikkelbrevet er hjemlet i «Lov om egedomsregistrering» (matrikkellova) av 17. juni 2005. Etter definisjonen i matrikkelovens § 3 d) er matrikkelbrevet en attestert utskrift av matrikkelen som viser alle registrerte opplysninger om en matrikkelenhet ved oppgitt dato.

Om fullstendighet og nøyaktighet i matrikkelbrevet

Matrikkelen ble etablert ved konvertering av data fra tidligere registre. Det kan variere hvor gode disse dataene er med hensyn på fullstendighet og nøyaktighet. I enkelte tilfeller kan grensepunkt og grenselinjer mangle helt eller delvis eller være feil registrert. Det kan også være feil og mangler ved registrert bygnings- og adresseinformasjon. Fullstendighet og stedfestingsnøyaktighet er generelt bedre innenfor enn utenfor tettbygd strøk. Vær oppmerksom på at for mange matrikkelenheter og bygg hefter usikkerhet ved arealet som oppgis.

For utfyllende informasjon: www.kartverket.no/matrikkelbrev

Matrikkelenhet

Matrikkelenhetstype: Seksjon
Bruksnavn:
Etableringsdato: 09.06.2023
Skyld: 0
Er tinglyst: Ja
Sameiebrøk: 147 / 904 i matrikkelenhet 1 / 211
Formål seksjon: Boligseksjon

Eierforhold

Tinglyste eierforhold

Rolle	Status	Føds.d./org.nr	Navn	Bruksenhet	Adresse	Andel
Hjemmelshaver		020745	SOLÅS OLAUG MARGIT		SALVØYVEGEN 136A 4276 VEAVÅGEN	1 / 1

Forretninger der matrikkelenheten er involvert

Forretning	Forretningsdokumentdato	Status	Tinglysing	Endret dato	Matrikkelføring
Forretningstype	Kommunal saksreferanse				Signatur Dato
Årsak til feilretting	Nettadresse (URL)				
	Annen referanse				
Seksjonering	28.04.2023	Tinglyst		13.06.2023	1149sth 02.05.2023
Seksjonering	23/3638-Seksjonering				
		Rolle	Matrikkelenhet	Arealendring	
		Etablert/Endret	1149 - 1/211		
		Etablert/Endret	1149 - 1/211/0/1		
		Etablert/Endret	1149 - 1/211/0/2		
		Etablert/Endret	1149 - 1/211/0/3		
		Etablert/Endret	1149 - 1/211/0/4		
		Etablert/Endret	1149 - 1/211/0/5		

Aktive bygg som er registrert på matrikkelenheten

Bygningsnr: 300 566 331	Bebygd areal:	0	Ant. boliger:	3	<u>Datoer</u>
Løpenr: 2	Bruksareal bolig:	0	Ant. etasjer:	2	Rammetillatelse:
Repr.punkt: Koordinatsystem: EUREF89 UTM Sone 32	Bruksareal annet:	0	Vannforsyning:		Igangsettingstillatelse: 07.03.2023
Nord: 6579638 Øst: 283847	Bruksareal totalt:	0	Avløp:		Tatt i bruk:
Bygningsendringskode: Tilbygg	Bruttoareal bolig:	0	Har heis:	Nei	Midlertidig brukstillatelse:
Bygningstype: Enebolig	Bruttoareal annet:	0			Ferdigattest:
Næringsgruppe: Bolig	Bruttoareal totalt:	0			
Bygningsstatus: Igangsettingstillatelse	Alternativt areal:	0			
Energikilder:	Alternativt areal 2:	0			
Oppvarming:					

Etasjer

Etasje	Antall boenheter	BRA bolig	BRA annet	BRA totalt	BTA bolig	BTA annet	BTA totalt	Alt. areal	Alt. areal 2
H01	3	0	0	0	0	0	0	0	0
U01	0	0	0	0	0	0	0	0	0

Bruksenheter

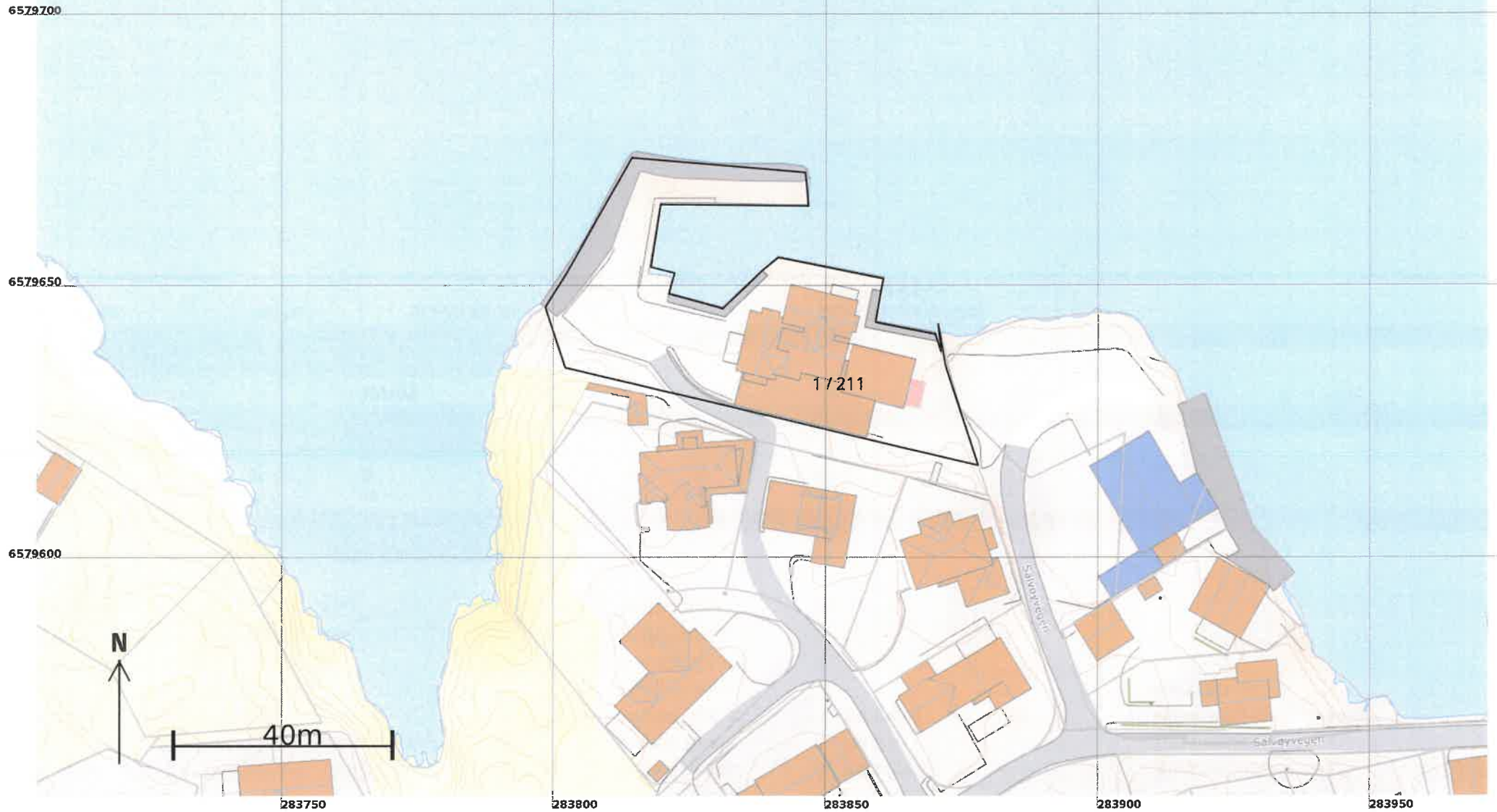
Adresse	Bruksenhetsnummer	Bruksenhetstype	Bruksareal	Ant. rom	Kjøkkentilgang	Bad	WC	Matrikkelenhet
1268 Salvøyvegen 136 E	H0101	Bolig	135	5	Kjøkken	1	1	1/211/0/4

Kontaktpersoner

Rolle	Føds.dato/org.nr	Navn	Bruksenhet	Adresse
Tiltakshaver	060944	SOLÅS BERNER		SALVØYVEGEN 136A 4276 VEAVÅGEN

Oversiktskart for 1 / 211 / 0 / 4

Målestokk 1:1 000
EUREF89 UTM Sone 32



**For matrikkelenhet:**

Kommune: 1149 - KARMØY
Gårdsnummer: 1
Bruksnummer: 211
Festenummer:
Seksjonsnummer: 5

Utskriftsdato/klokkeslett: 13.06.2023 kl. 08:26
Produsert av: Håvard Storegjerde - 1149 Karmøy -
Attestert av: Karmøy kommune

Orientering om matrikkelbrev

Matrikkelbrevet er hjemlet i «Lov om eigedomsregistrering» (matrikkellova) av 17. juni 2005. Etter definisjonen i matrikkelovens § 3 d) er matrikkelbrevet en attestert utskrift av matrikkelen som viser alle registrerte opplysninger om en matrikkelenhet ved oppgitt dato.

Om fullstendighet og nøyaktighet i matrikkelbrevet

Matrikkelen ble etablert ved konvertering av data fra tidligere registre. Det kan variere hvor gode disse dataene er med hensyn på fullstendighet og nøyaktighet. I enkelte tilfeller kan grensepunkt og grenselinjer mangle helt eller delvis eller være feil registrert. Det kan også være feil og mangler ved registrert bygnings- og adresseinformasjon. Fullstendighet og stedfestingsnøyaktighet er generelt bedre innenfor enn utenfor tettbygd strøk. Vær oppmerksom på at for mange matrikkelenheter og bygg hefter usikkerhet ved arealet som oppgis.

For utfyllende informasjon: www.kartverket.no/matrikkelbrev

Matrikkelenhet

Matrikkelenhetstype: Seksjon
Bruksnavn:
Etableringsdato: 09.06.2023
Skyld: 0
Er tinglyst: Ja
Sameiebrøk: 126 / 904 i matrikkelenhet 1 / 211
Formål seksjon: Boligseksjon

Eierforhold

Tinglyste eierforhold

Rolle	Status	Føds.d./org.nr	Navn	Bruksenhet	Adresse	Andel
Hjemmelshaver		020745	SOLÅS OLAUG MARGIT		SALVØYVEGEN 136A 4276 VEAVÅGEN	1 / 1

Forretninger der matrikkelenheten er involvert

Forretning	Forretningsdokumentdato	Tinglysing	Endret dato	Matrikkelføring
Forretningstype	Kommunal saksreferanse	Status		Signatur
Årsak til feilretting	Nettadresse (URL)			Dato
	Annen referanse			
Seksjonering	28.04.2023	Tinglyst	13.06.2023	1149sth 02.05.2023
Seksjonering	23/3638-Seksjonering			
		Rolle	Matrikkelenhet	Arealendring
		Etablert/Endret	1149 - 1/211	
		Etablert/Endret	1149 - 1/211/0/1	
		Etablert/Endret	1149 - 1/211/0/2	
		Etablert/Endret	1149 - 1/211/0/3	
		Etablert/Endret	1149 - 1/211/0/4	
		Etablert/Endret	1149 - 1/211/0/5	

Aktive bygg som er registrert på matrikkelenheten

Bygningsnr: 300 566 331	Bebygd areal:	0	Ant. boliger:	3	<u>Datoer</u>
Løpenr: 2	Bruksareal bolig:	0	Ant. etasjer:	2	Rammetillatelse:
Repr.punkt: Koordinatsystem: EUREF89 UTM Sone 32	Bruksareal annet:	0	Vannforsyning:		Igangsettingstillatelse: 07.03.2023
Nord: 6579638 Øst: 283847	Bruksareal totalt:	0	Avløp:		Tatt i bruk:
Bygningsendringskode: Tilbygg	Bruttoareal bolig:	0	Har heis:	Nei	Midlertidig brukstillatelse:
Bygningstype: Enebolig	Bruttoareal annet:	0			Ferdigattest:
Næringsgruppe: Bolig	Bruttoareal totalt:	0			
Bygningsstatus: Igangsettingstillatelse	Alternativt areal:	0			
Energikilder:	Alternativt areal 2:	0			
Oppvarming:					

Etasjer

Etasje	Antall boenheter	BRA bolig	BRA annet	BRA totalt	BTA bolig	BTA annet	BTA totalt	Alt. areal	Alt. areal 2
H01	3	0	0	0	0	0	0	0	0
U01	0	0	0	0	0	0	0	0	0

Bruksenheter

Adresse	Bruksenhetsnummer	Bruksenhetstype	Bruksareal	Ant. rom	Kjøkkentilgang	Bad	WC	Matrikkelenhet
1268 Salvøyvegen 136 C	H0101	Bolig	145	4	Kjøkken	1	1	1/211/0/5

Kontaktpersoner

Rolle	Føds.dato/org.nr	Navn	Bruksenhet	Adresse
Tiltakshaver	060944	SOLÅS BERNER		SALVØYVEGEN 136A 4276 VEAVÅGEN

Oversiktskart for 1 / 211 / 0 / 5

Målestokk 1:1 000
EUREF89 UTM Sone 32

6579700

6579650

6579600

N

40m

283750

283800

283850

283900

283950

17211

SANDVEGEN

530m