



Reguleringsplankart

Karmøy Kommune

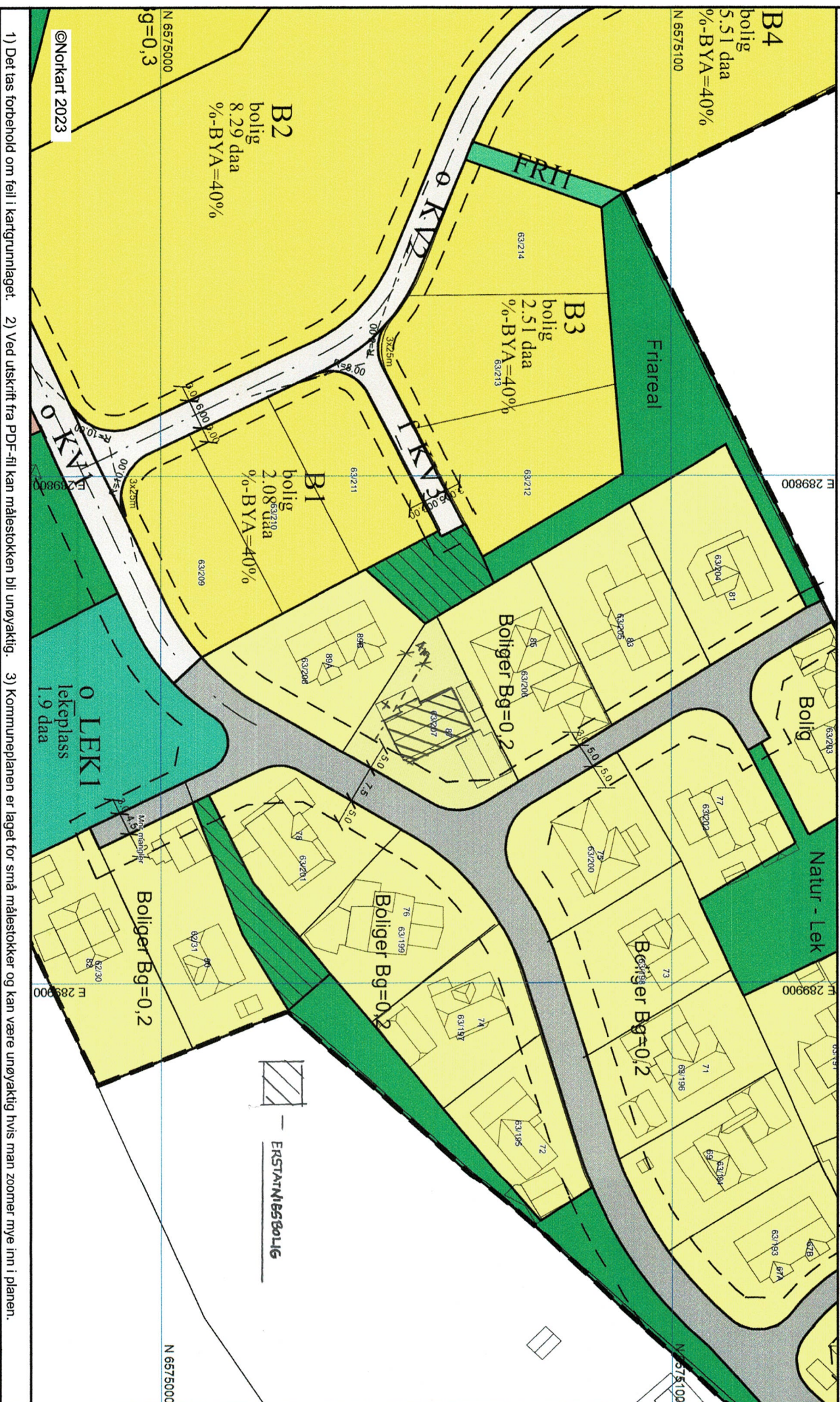
Eiendom: 63/207

Utskriftsdato: 07.03.2023

Adresse: Høgåsvegen 87

Målestokk: 1:1000

UTM-32













©Norkart 2023








1) Det tas forbehold om feil i kartgrunnet. 2) Ved utskrift fra PDF-fil kan målestokken bli urøykelig. 3) Kommuneplanen er laget for små målestokker og kan være urøykelig hvis man zoomer mye inn i planen.

Tegnforklaring



Reguleringsplan/Bebyggelsesplan PBL







	Område for boliger med tilhørende areal
	Frittliggende småhusbebyggelse
	Konsentrert småhusbebyggelse
	Landbruk sområder
	Kjøreveg
	Frionråder
	Anlegg for lek
	Område for anlegg og drift av kommunale anlegg
	Felles lekareal for barn
	Felles avkjørsel

Reguleringsplan PBL 2008

	Sikringsonegrense
	Boligbebyggelse
	Lekaplass
	Kjøreveg
	Turveg
	Frionråde
	Frituftsformål

Sikringsone - Frisikt

	Felles for reguleringsplan PBL 1985 og regulerings- og bebyggelsesplanområde
	Planens begrensning

	Formålsgrense
	Regulertomtegrense
	Byggegrense
	Regulert senterlinje
	Frisiktlinje
	Målelinje/Avstandslinje

Abc	Påskrift feltnavn
Abc	Påskrift reguleringsformål/arealformål
Abc	Påskrift areal
Abc	Påskrift utnyttning
Abc	Påskrift bredde
Abc	Påskrift radius
Abc	Påskrift plantilbehør
Abc	Regulerings- og bebyggelsesplan - p

