

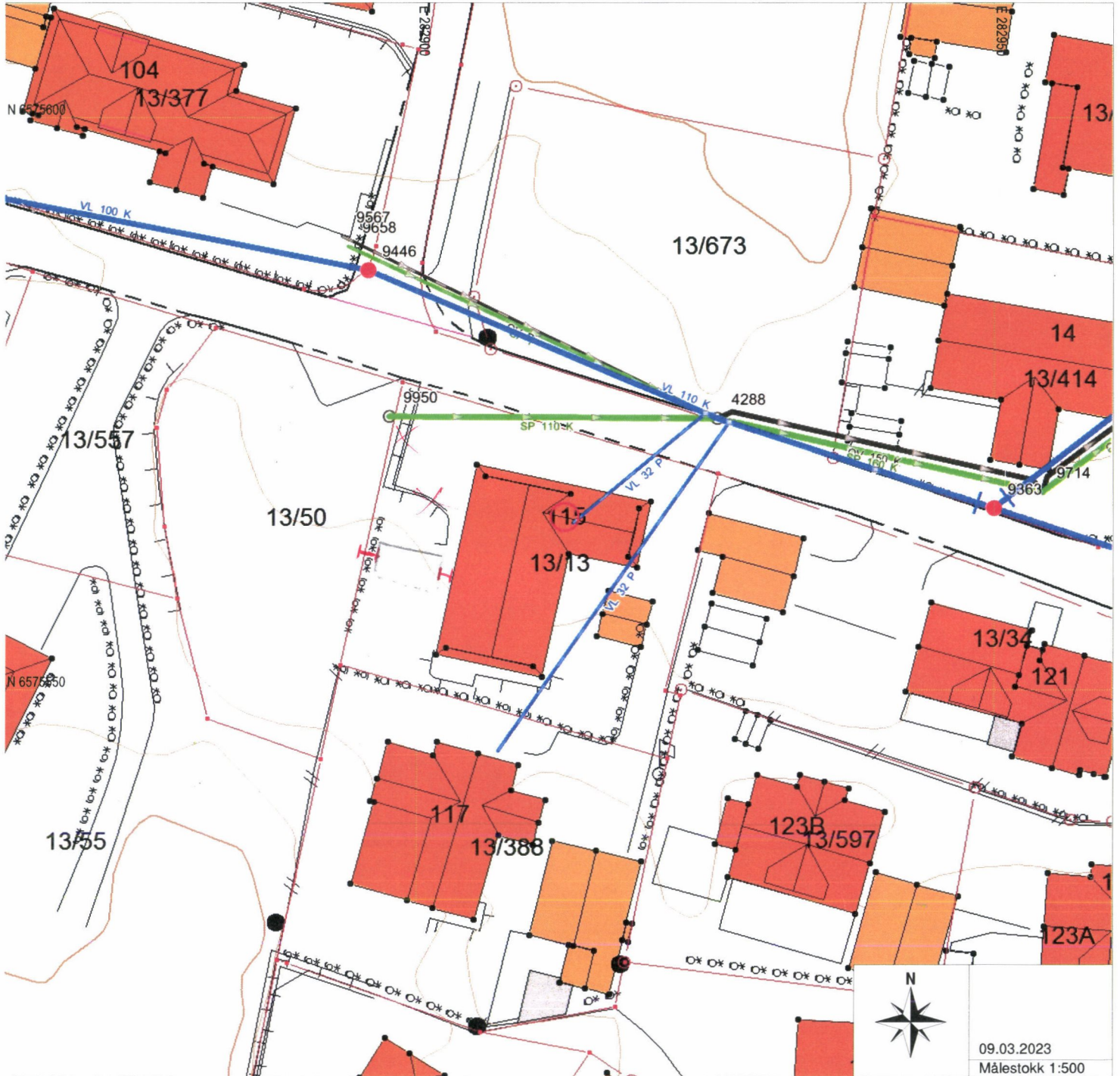

SEKTOR AREAL OG BYGGESAK

NB: Kartet kan inneholde feil og mangler.
Noen grenser er usikre.
Vann og avløpsledninger er usikre.



SITUASJONSKART

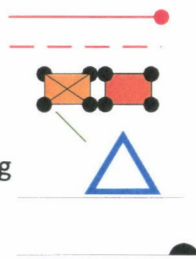
Gnr/Bnr : 13/13
Dato : 09.03.2023
Målestokk: 1:500
Datum: Euref 89/UTM 32



09.03.2023
Målestokk 1:500

Tegnforklaring:

Eiendomsgrense målt
Eiendomsgrense usikker
Bygg -takflate
Bygg -planlagt
Bygg eldre enn 1900, sefrak bygg
Vegkant
Høydekurve
Udviklingsstøtte



Kommunale VA-ledninger:

Vannledning, brannkum usikker plassering
Spillvannsledning, kum usikker plassering
Overvannsledning, kum usikker plassering

Private VA-ledninger:

Vannledning, kran usikker plassering
Spillvannsledning, septik usikker plassering
Overvannsledning, kum usikker plassering

