

**Denne PDF-porteføljen bør åpnes i Acrobat X
eller Adobe Reader X eller senere.**

Skaff deg Adobe Reader nå!



1-500 Husøyvn 281

Dato: 31.05.2023

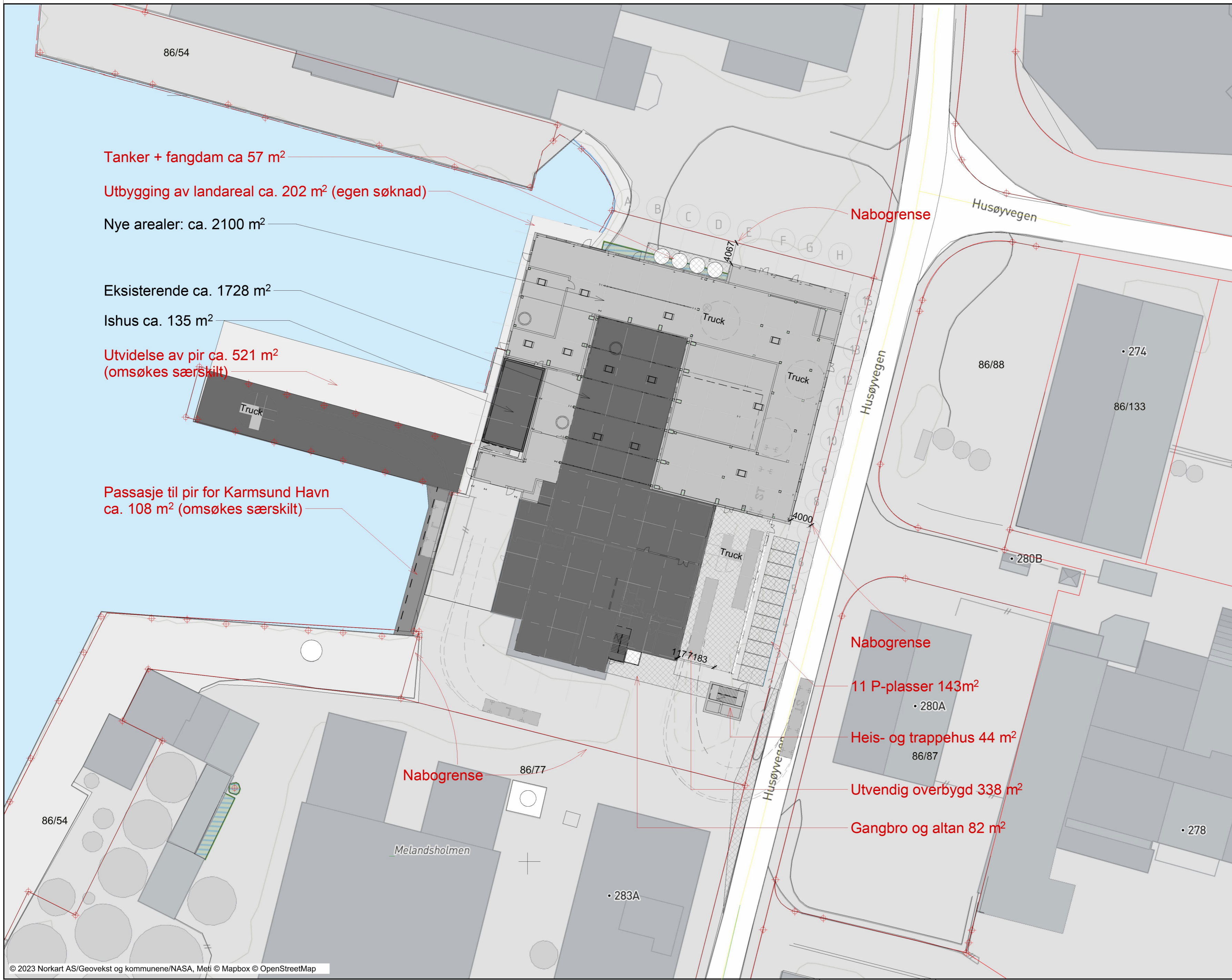
Målestokk: 1:500

Koordinatsystem: UTM 32N



Tegnforklaring

Eiendomsinformasjon
 Eiendomsgrense u 15 cm
 Eiendomsgrense o 15 cm
 Ahc Gårds- og bruksnummer



Tanker + fangdam ca 57 m²

Utbygging av landareal ca. 202 m² (egen søknad)

Nye arealer: ca. 2100 m²

Eksisterende ca. 1728 m²

Ishus ca. 135 m²

Utvidelse av pir ca. 521 m²
(omsøkes særskilt)

Passasje til pir for Karmsund Havn
ca. 108 m² (omsøkes særskilt)

Nabogrense

Nabogrense

Nabogrense

Nabogrense

11 P-plasser 143m²
• 280A


Heis- og trappehus 44 m²
86/87

Utvendig overbygd 338 m²

Gangbro og altan 82 m²

BYA nytt + eksisterende: 70,8 %

NB: nye kaiareal og landutvidelse ikke medregnet



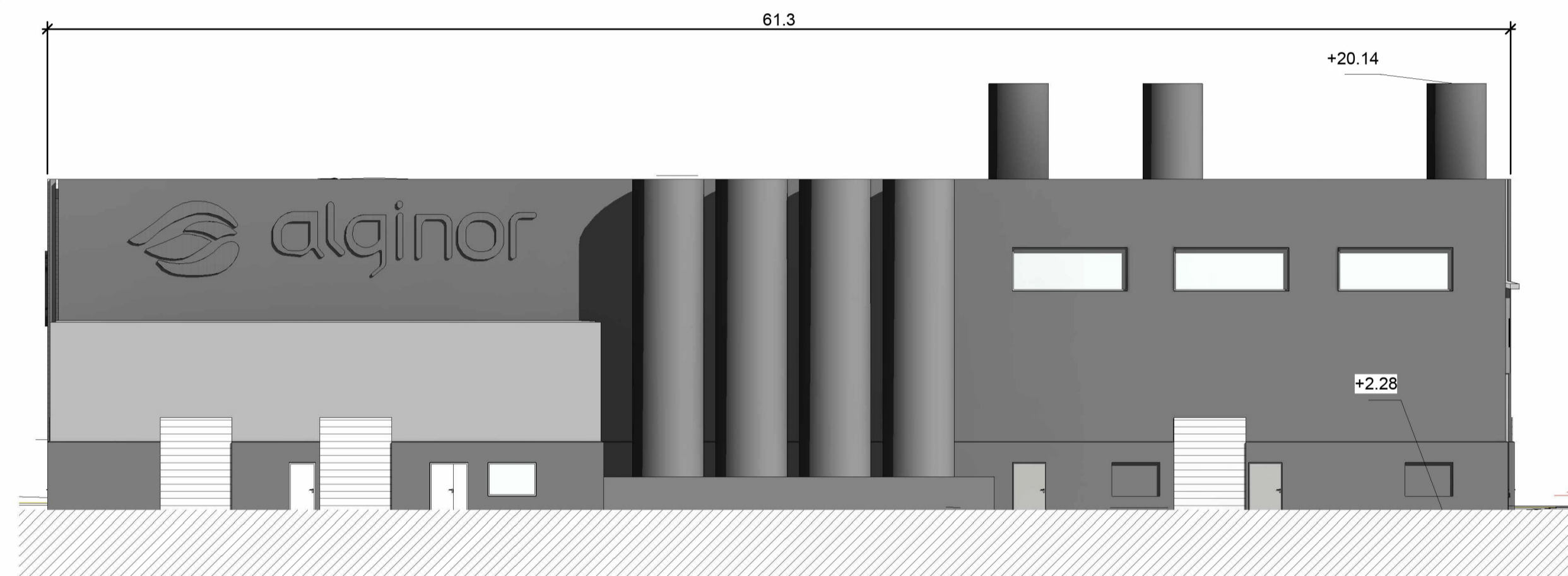
www.petter-rasmussen.no

Diktervegen 8, 5538 Hågesund
Tlf.: 483 11 311
Org. nr. 971 000 724 MVA

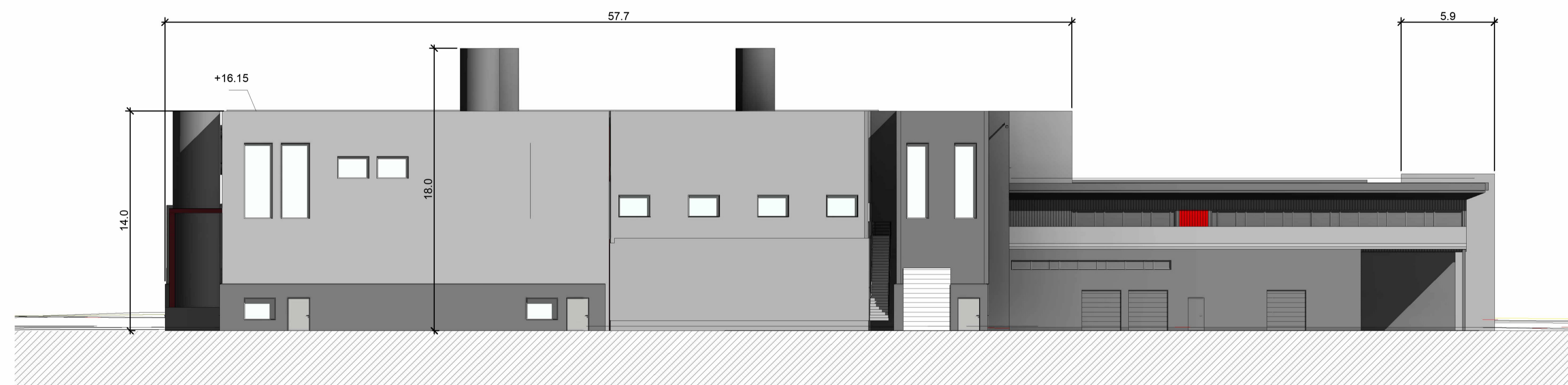
Nr.	Beskrivelse	Dato



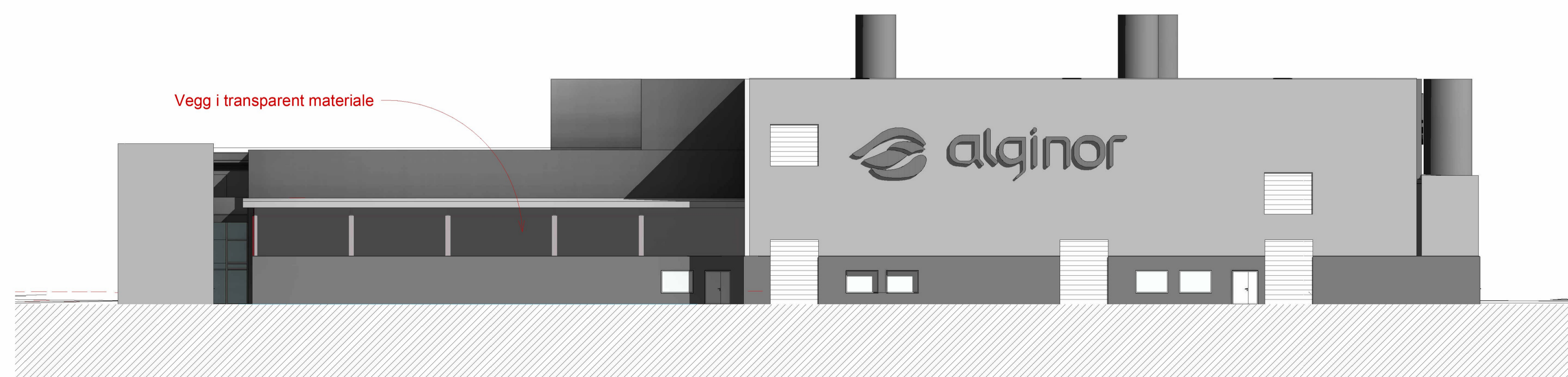
Fasade sør
1 : 200



Fasade nord
1 : 200



Fasade vest
1 : 200



Fasade øst
1 : 200

Alginor - F3_DELT

Fasader Nord, Øst, Sør og Vest

Alginor

Husøyvegen 281

Prosjektnummer 22002

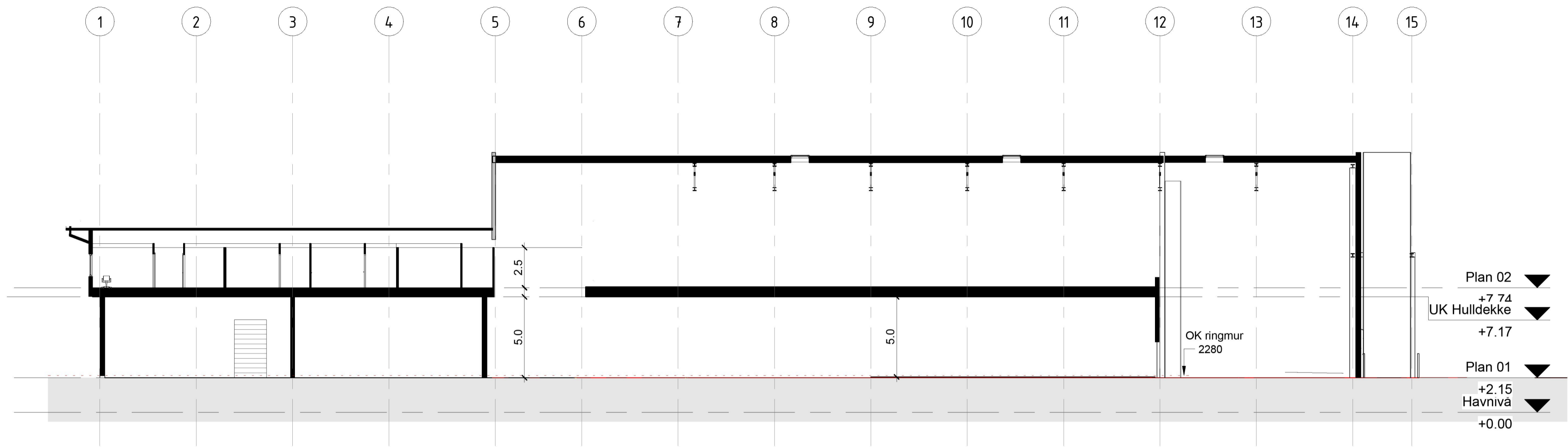
Dato 31.05.2023

Tegnet av

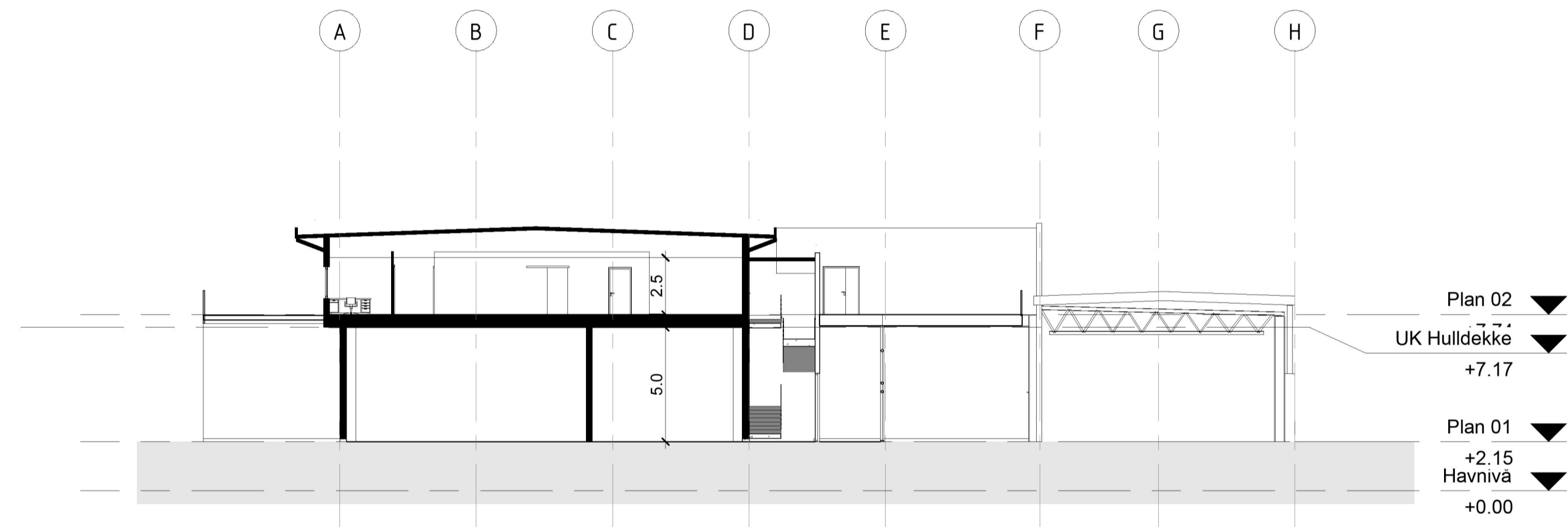
Kontrollert MR

F3-A-200-42-00-001

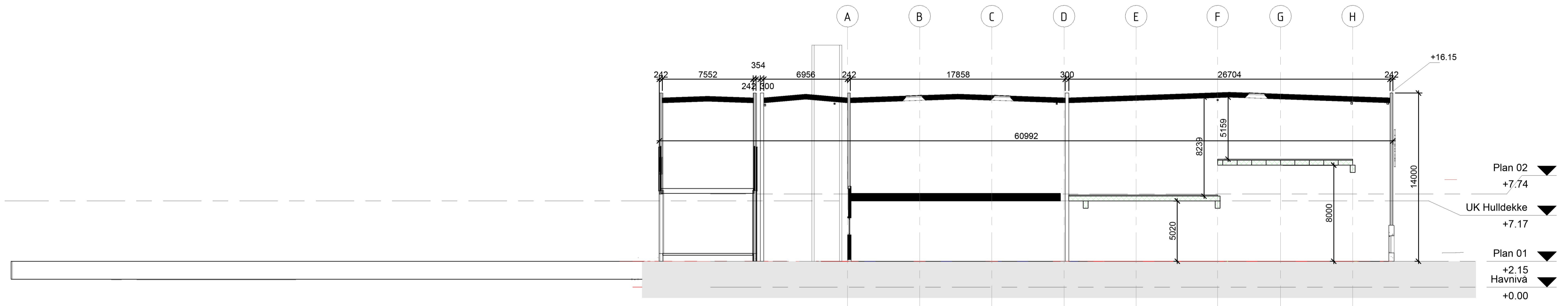
Målestokk 1 : 200



Snitt A-A
1 : 200



Snitt B-B
1 : 200



Snitt C-C
1 : 200

Rev Dato Tekst Tegnr. Kontr.		 PETTER J. RASMUSSEN AS RÅDGIVENDE INGENIØRER OG ARKITEKTER	Dato: 31.05.2023 Tegnet av: MV Kontrollert av: MR Kontrollert dato: Format: A1		Målestokk: 1:200	
DOKUMENTASJONSTEGNING ARBEIDSTEGNING ANBUDESTEGNING ANMELDELSESTEGNING FORELØPIG TEGNING			Alginor - F3_DELT Alginor Snitt A-A, B-B, C-C		Erstatning for: Erstattet av: Tegningens: 22002-F3-A-200-40-00-001- Filnavn: 22002	
Diktervegen 8, 5538 Haugesund. Tlf 48 311 311, org.nr. NO971 000 724 MVA			Henvisning: Beregning:		Filnavn: 22002	