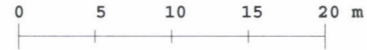


SEKTOR AREAL OG BYGGESAK



SITUASJONSKART

Gnr/Bnr : 58/322
Dato : 27.04.2023
Målestokk: 1:500
Datum: Euref 89/UTM 32



NB: Kartet kan inneholde feil og mangler.
Noen grenser er usikre.
Vann og avløpsledninger er usikre.



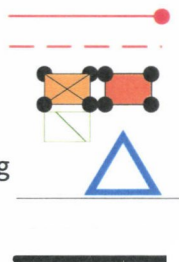
27.04.2023
Målestokk 1:500

Tegnforklaring:

Eiendomsgrense målt
Eiendomsgrense usikker

Bygg -takflate
Bygg -planlagt

Bygg eldre enn 1900, sefrak bygg
Vegkant
Høydekurve
Høyspent, stolper

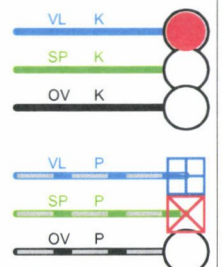


Kommunale VA-ledninger:

Vannledning, brannkum usikker plassering
Spillvannsledning, kum usikker plassering
Overvannsledning, kum usikker plassering

Private VA-ledninger:

Vannledning, kran usikker plassering
Spillvannsledning, septik usikker plassering
Overvannsledning, kum usikker plassering



SITUASJONSKART

MED REGULERINGSPLAN

Reg.plannr.:

Adresse:

Gnr/Bnr:

Tiltakshaver:

Vedlegg D:

KARMØY KOMMUNE

SEKTOR AREAL OG BYGGESAK



Målestokk: 1:500

Datum: Euref 89/UTM 32 Dato: 27.04.2023

Kartet kan inneholde feil, noen grenser er usikre.

Fargelagt kart må innsendes ved søknad eller melding.



27.04.2023
Målestokk 1:500

Tegnforklaring:

Vegkant

Høydekurve

Eiendomsgranse målt

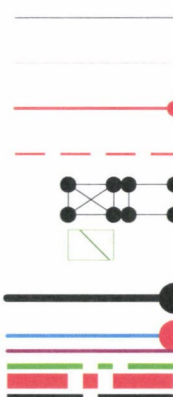
Eiendomsgranse usikker

Bygg -takflate

Bygg -planlagt

Høyspent, stolper

Kommunale VA-ledninger



Reguleringsformål:

Boliger

Offentlig bebyggelse

Forretning

Naustbebyggelse

Sentrumsformål

Industri/lager

Friområde

Garasjeanl./bensinst.

Trafikkområde



SKRAVERTE OMRÅDER

Fare

Felles

Spesialområde

LINJER

Frisiktlinje

Byggegrense

Planens begrensning

