

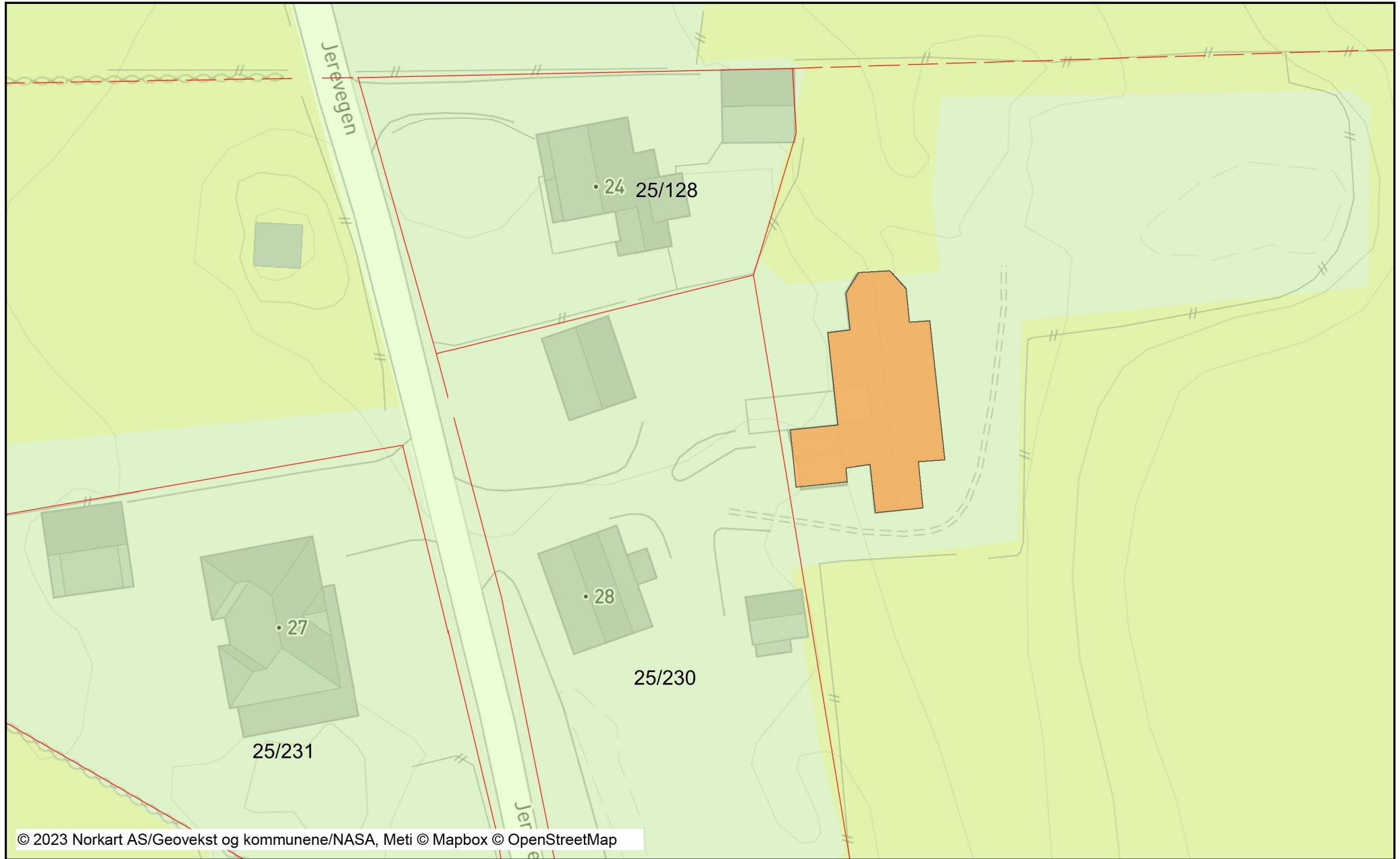


KOMMUNEPLAN

Dato: 10.06.2023







Målestokk: 1:500

Koordinatsystem: UTM 32N









Tegnforklaring




Kommuneplan/Kommunedelplan PBL

-  Boligbebyggelse - fremtidig
-  Tjenesteyting - nåværende
-  Idrettsanlegg - nåværende
-  Grav og urnelund - nåværende
-  LNFR-areal - nåværende
-  Ferdsel - nåværende

Felles for kommuneplan PBL 1985 og

-  Planområde
-  Grense for arealformål
-  Hovedveg - nåværende
-  Gang-/sykkelveg - nåværende
-  Påskrift områdenavn
-  Påskrift arealformål/arealbruk

Eiendomsinformasjon

-  Eiendomsgrense u 15 m
-  Eiendomsgrense o 15 m
-  Gårds- og bruksnummer