

1 Revideret 14.07.20 / 2. REV 15.07.20. Plassering utvins. D1

SITUASJONSKART

MED REGULERINGSPLAN

Reg.plannr.:

Adresse:

Gnr/Bnr: 57/267

Tiltakshaver:

Vedlegg D:

KARMØY KOMMUNE

FORVALTNINGS-AVDELINGEN

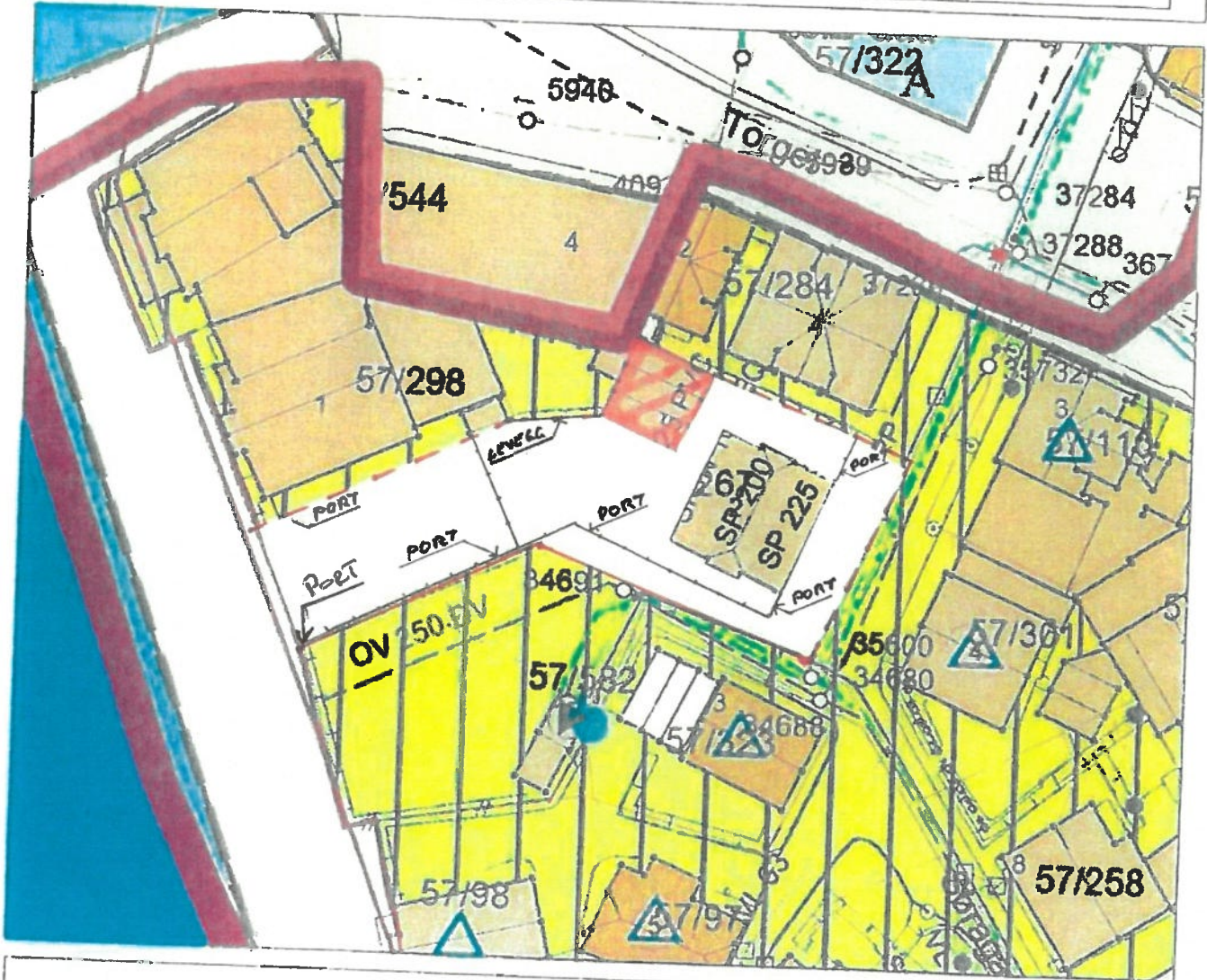


Målestokk: 1:500

Datum: Euref 89/UTM 32 Dato: 12.02.2019

Kartet kan inneholde feil, noen grenser er usikre.

Førgelagt kart må innsendes ved søknad eller melding.



Tegnforklaring:

Vegkant

Høydekurve

Eiendomsgranse målt

Eiendomsgranse usikker

Bygg -takflate

Bygg -planlagt

Høyspent, stolper

Kommunale VA-ledninger



Reguleringsformål:

Boliger

Offentlig bebyggelse

Forretning

Naustbebyggelse


Allmennyttig formål

Industri/lager

Friområde

Garasjeanl./bensinst.

Trafikkområde




SKRAVERTE OMRÅDER

Fare

Felles

Spesialområde




LINJER

Frisiktlinje

Byggegrense

Planens begrensning



Sandve Trelast AS
 Storamyr 2
 4280 SKUDENESHAVN
 Org.nr.: 915 697 658