

0 100 200 300m
 Målestokk 1: 12500 ved A4 utskrift
 Utskriftsdato: 28.06.2023 10:34
 Eiendomsdata verifisert: 28.06.2023 09:59

GÅRDSKART 1149-89/1/0
 Tilknyttede grunneiendommer:
 89/1/0-89/5/0

Markslag (AR5) 7 klasser		AREALTALL (DEKAR)	
TEGNFORKLARING			
	Fulldyrka jord	81.2	
	Overflatedyrka jord	0.0	
	Innmarksbeite	10.5	91.7
	Produktiv skog *	102.5	102.5
	Annet markslag	107.7	
	Bebyggd, samf., vann, bre	7.8	115.5
	Ikke kartlagt	0.0	0.0
	Sum	309.7	309.7

* Produktiv skog er skog på fastmark og myr med skogbonitet lav eller bedre.

Kartet viser valgt type gårdskart for eiendommen man har søkt på. I tillegg vises bakgrunnskart for gjenkjenneelse. Arealstatistikken viser arealer i dekar for alle teiger på eiendommen. Det kan forekomme avrundingsforskjeller i arealltallene.

Ajourføringsbehov meldes til kommunen.








- Arealressursgrenser
- Eiendomsgrenser
- Driftssenterpunkt



0 10 20 30m
 Målestokk 1: 1500 ved A4 utskrift
 Utskriftsdato: 28.06.2023 10:13
 Eiendomsdata verifisert: 28.06.2023 09:59

GÅRDSKART 1149-89/1/0
 Tilknyttede grunneiendommer:
 89/1/0-89/5/0






Markslag (AR5) 7 klasser		AREALTALL (DEKAR)	
TEGNFORKLARING			
	Fulldyrka jord	81.2	
	Overflatedyrka jord	0.0	
	Innmarksbeite	10.5	91.7
	Produktiv skog *	102.5	102.5
	Annet markslag	107.7	
	Bebyggd, samf., vann, bre	7.8	115.5
	Ikke kartlagt	0.0	0.0
	Sum	309.7	309.7

* Produktiv skog er skog på fastmark og myr med skogbonitet lav eller bedre.

Kartet viser valgt type gårdskart for eiendommen man har søkt på. I tillegg vises bakgrunnskart for gjenkjennelse. Arealstatistikken viser arealer i dekar for alle teiger på eiendommen. Det kan forekomme avrundingsforskjeller i arealtallene.

Ajournføringsbehov meldes til kommunen.

-  Arealressursgrenser
-  Eiendomsgrenser
-  Driftssenterpunkt