

1. Tomt med relevante målsettinger



Kommuneplan	▼
○ Kommunedelplaner	▲
Kommuneplan	▼
Arealformål	▼
○ Reguleringsplaner	▲
Reguleringsplan	▼
Reguleringsformål	▼
○ Bygninger	▲
Bygning	▼
○ Eiendom	▲
Eiendom	▲
Areal	578 m ²
Kommune	Karmøy
Gnr	43
Bnr	593
Fnr	0
Snr	0
Areal	578 m ²
Fjern markering	
Se Eiendom og Grunnbok	Vis i Webmatrikkel - Karmøy

SITUASJONSKART

MED REGULERINGSPLAN

Reg.plannr.:

Adresse:

Gnr/Bnr:

Tiltakshaver:

Vedlegg D:

KARMØY KOMMUNE

SEKTOR AREAL OG BYGGESAK

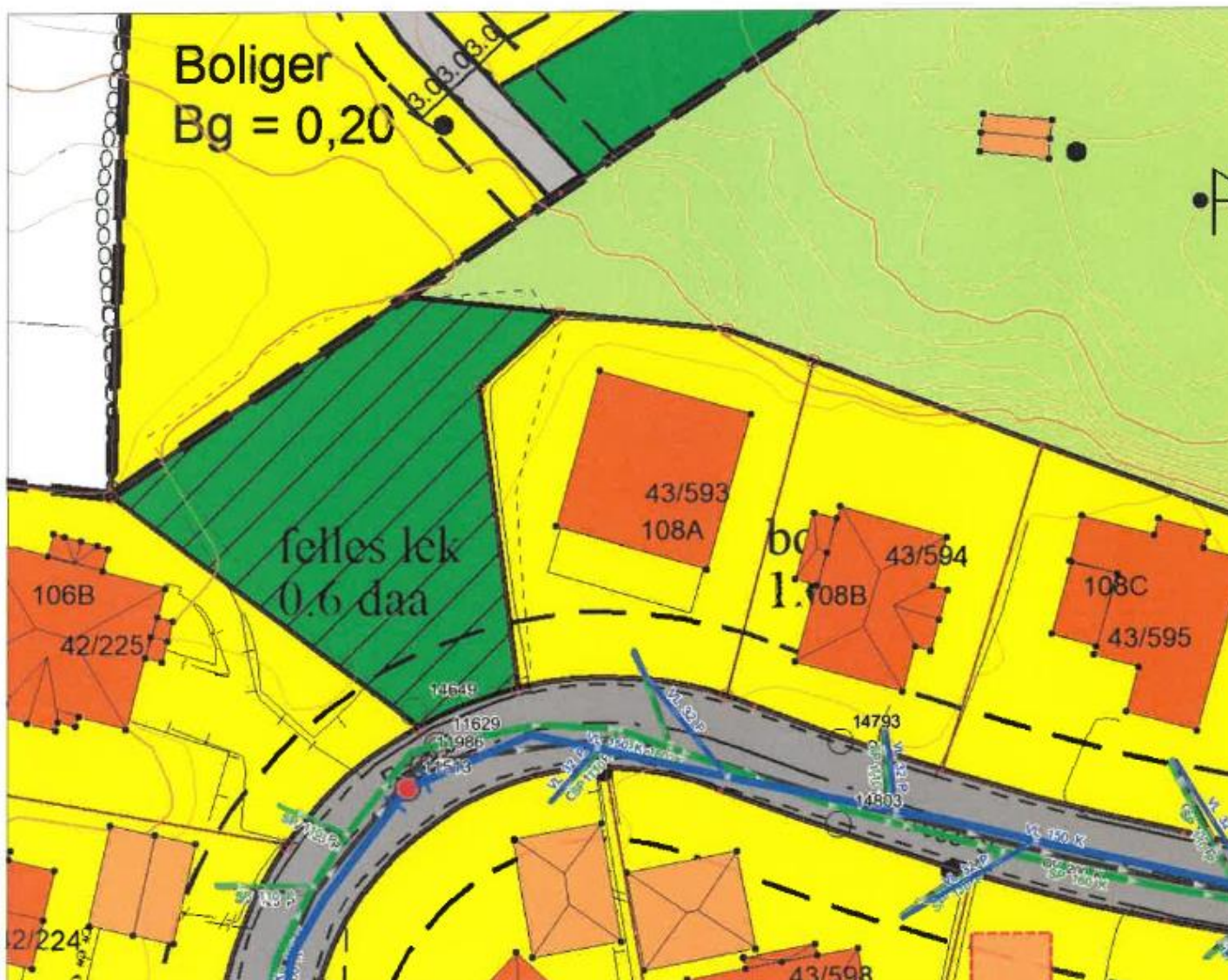


Målestokk: 1:500

Datum: Euref 89/UTM 32 Dato : 28.06.2023


Kartet kan inneholde feil, noen grenser er usikre.

Fargelagt kart må innsendes ved søknad eller melding.





2. Vedlegg bod.



MULTIBOD MOD 1855 - 16,7 M²

Vår største bod med meget god lagringsplass! Bodene er delt i 2 rom med hver sin dør - du kan selv velge hvor du vil sette innerveggen.



NOBBNR: 53441965- BRUN, DØR V
 NOBBNR: 53441973- BRUN, DØR H
 NOBBNR: 53441984- GRÅ, DØR V
 NOBBNR: 53441992- GRÅ, DØR H

TOTALMÅL:

Flate ytermål multibod til ytre stolpe:
 266 x 626 - 16,7 m²

Flate innermål multibod ytre stolpe:
 240 x 600 - 14,4 m²


Boddel:
 Flate innermål 240x480

Takmål flate:
 304 x 662 - 20,1 m²

Takheide innvendig: 230

Takheide utvendig:
 maksimum front: 263
 maksimum bak: 251

ELEMENTOVERSIKT



FARGER



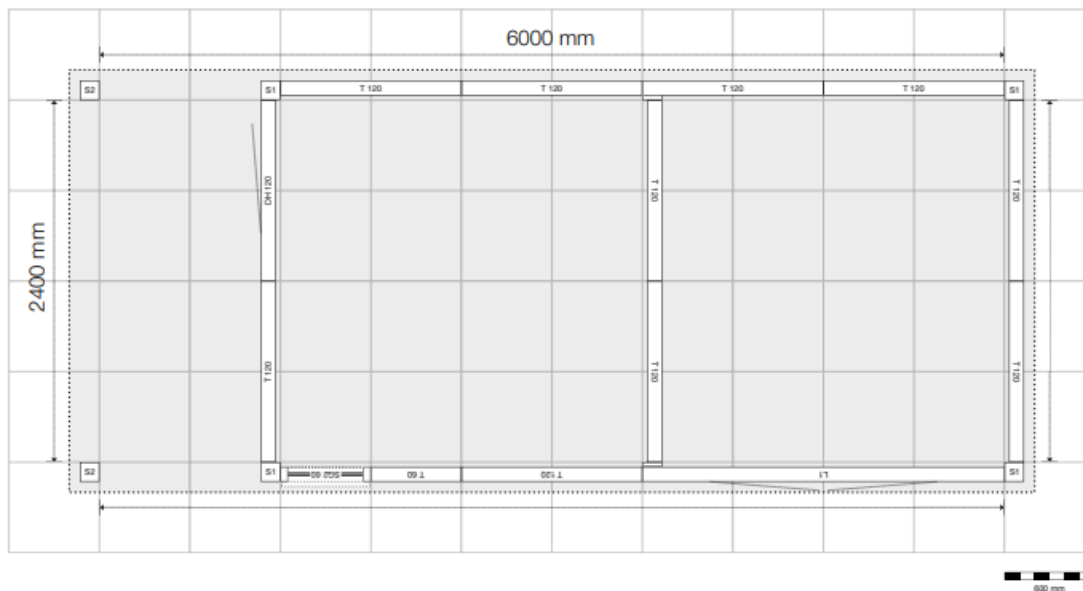


Talgø PlusConcept
by BLOM ByggDesign

6TIS-OVFO

26.04.2018

Planløsning



Elementer / Signaturer

2 stk.	S2	Stolpe S2
4 stk.	S1	Stolpe S1
10 stk.	T 120	Tett element, 120 cm
1 stk.	SG2 60	Element med glass + 2 dekorsprosser
1 stk.	T 60	Tett element, 60 cm
1 stk.	L1	Element med labankdør
1 stk.	DH 120	Element med boddør høyrehengslet
2 stk.	TS H	Tilpasningsforing, høyre

3. Vedlegg gjerde



Høyde 1,6 meter
og
1 meter

4. Vedlegg tilsvarende /tilstøtende gjerder





Område: Grense hvor en ønsker å sette opp bod mot KK
(mesteparten er fjell)

