


**For matrikkelenhet:**

Kommune: 1149 - KARMØY  
Gårdsnummer: 7  
Bruksnummer: 89

Utskriftsdato/klokkeslett: 29.06.2023 kl. 13:11

Produsert av: Silje Larsen - 1149 Karmøy

Attestert av: Karmøy kommune

**Orientering om matrikkelbrev**

Matrikkelbrevet er hjemlet i «Lov om eideomsregistrering» (matrikkelova) av 17. juni 2005. Etter definisjonen i matrikkelovens § 3 d) er matrikkelbrevet en attestert utskrift av matrikkelen som viser alle registrerte opplysninger om en matrikkelenhet ved oppgitt dato.

**Om fullstendighet og nøyaktighet i matrikkelbrevet**

Matrikkelen ble etablert ved konvertering av data fra tidligere registre. Det kan variere hvor gode disse dataene er med hensyn på fullstendighet og nøyaktighet. I enkelte tilfeller kan grensepunkt og grenselinjer mangle helt eller delvis eller være feil registrert. Det kan også være feil og mangler ved registrert bygnings- og adresseinformasjon. Fullstendighet og stedfestingsnøyaktighet er generelt bedre innenfor enn utenfor tettbygd strøk. Vær oppmerksom på at for mange matrikkelenheter og bygg hefter usikkerhet ved arealet som oppgis.

For utfyllende informasjon: [www.kartverket.no/matrikkelbrev](http://www.kartverket.no/matrikkelbrev)

## Matrikkelenhet

Matrikkelenhetstype: Grunneiendom  
Bruksnavn:  
Etableringsdato: 29.06.2023  
Skyld: 0  
Er tinglyst: Ja  
Har festegrunner: Nei  
Er seksjonert: Nei

Det er ikke registrert bygg på matrikkelenheten.

## Arealrapport

Tekst	Areal	Kommentar
Beregna areal for 7 / 89	2 664,1 m2	

## Eierforhold

### Tinglyste eierforhold

Rolle	Status	Føds.d./org.nr	Navn	Bruksenhet	Adresse	Andel
Hjemmelshaver		984684428	SEVLAND BYGDE OG FJELLAG		c/o Hilde Vik Vestre Veaveg 76 4275 SÆVELANDSVIK	1 / 1

## Oversikt over teiger

(EUREF89 UTM Sone 32)

Løpenr	Type	Hovedteig	Nord	Øst	Høyde	Areal	Merknader
1	Teig	Ja	6575917	285846		2 664,1 m2	

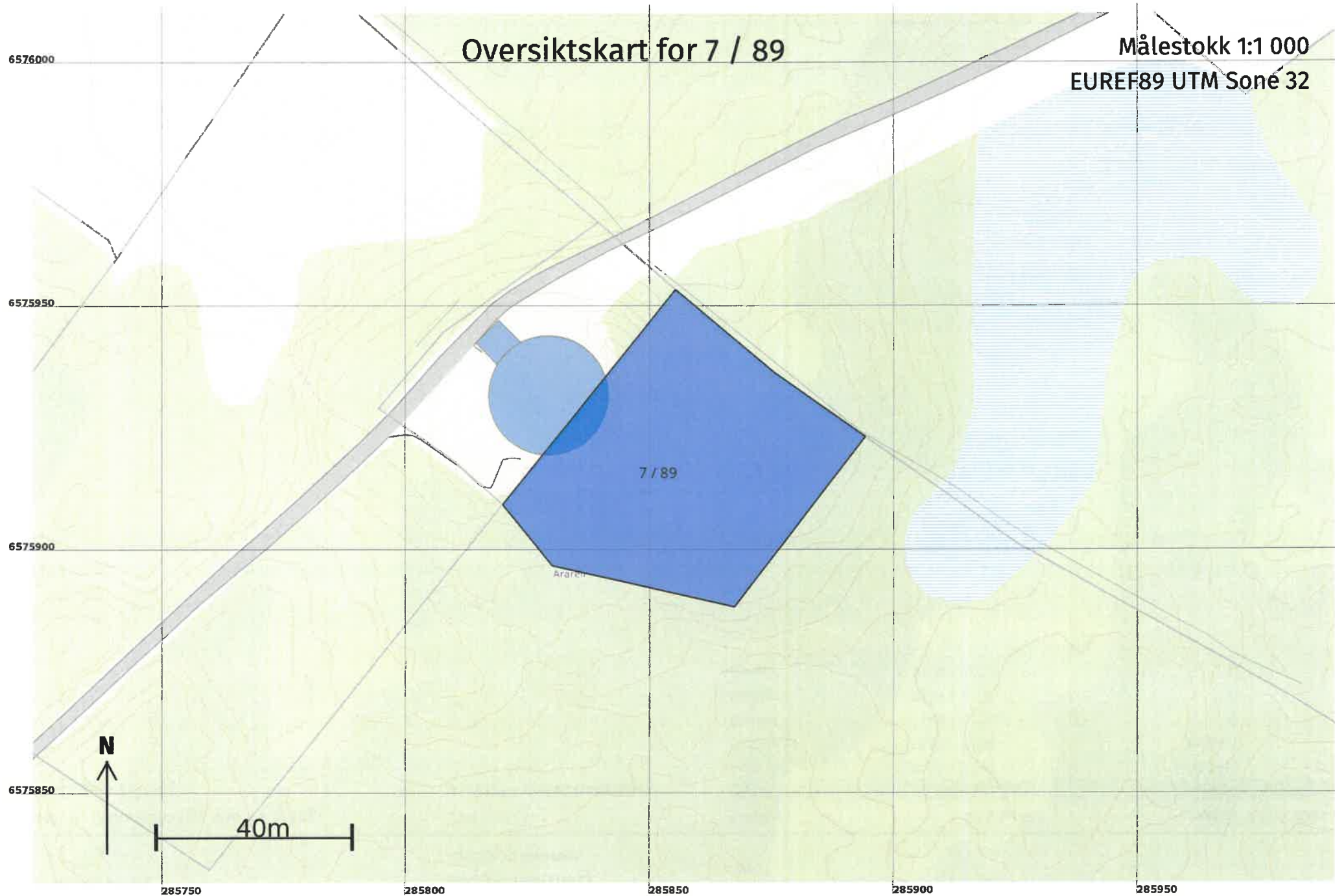
## Forretninger der matrikkelenheten er involvert

Forretning	Forretningstype	Årsak til feilretting	Forretningsdokumentdato	Kommunal saksreferanse	Nettadresse (URL)	Annen referanse	Status	Tinglysing	Endret dato	Matrikkelføring	Signatur	Dato
------------	-----------------	-----------------------	-------------------------	------------------------	-------------------	-----------------	--------	------------	-------------	-----------------	----------	------

Forretning Forretningstype Årsak til feilretting	Forretningsdokumentdato Kommunal saksreferanse Nettadresse (URL) Annen referanse	Status	Tinglysing	Endret dato	Matrikkelføring Signatur Dato
Opprett ny grunneiendom ved fradeling Oppmålingsforretning	29.06.2023 23/1327 - OPPMÅLINGSSAK	Tinglyst		29.06.2023	larsil 29.06.2023
		Rolle	Matrikkelenhet		Arealendring
		Avgiver	1149 - 7/44		-2 664,1
		Mottaker	1149 - 7/89		2 664,1
		Berørt	1149 - 6/34		0
		Berørt	1149 - 7/32		0
		Berørt	1149 - 7/88		0

# Oversiktskart for 7 / 89

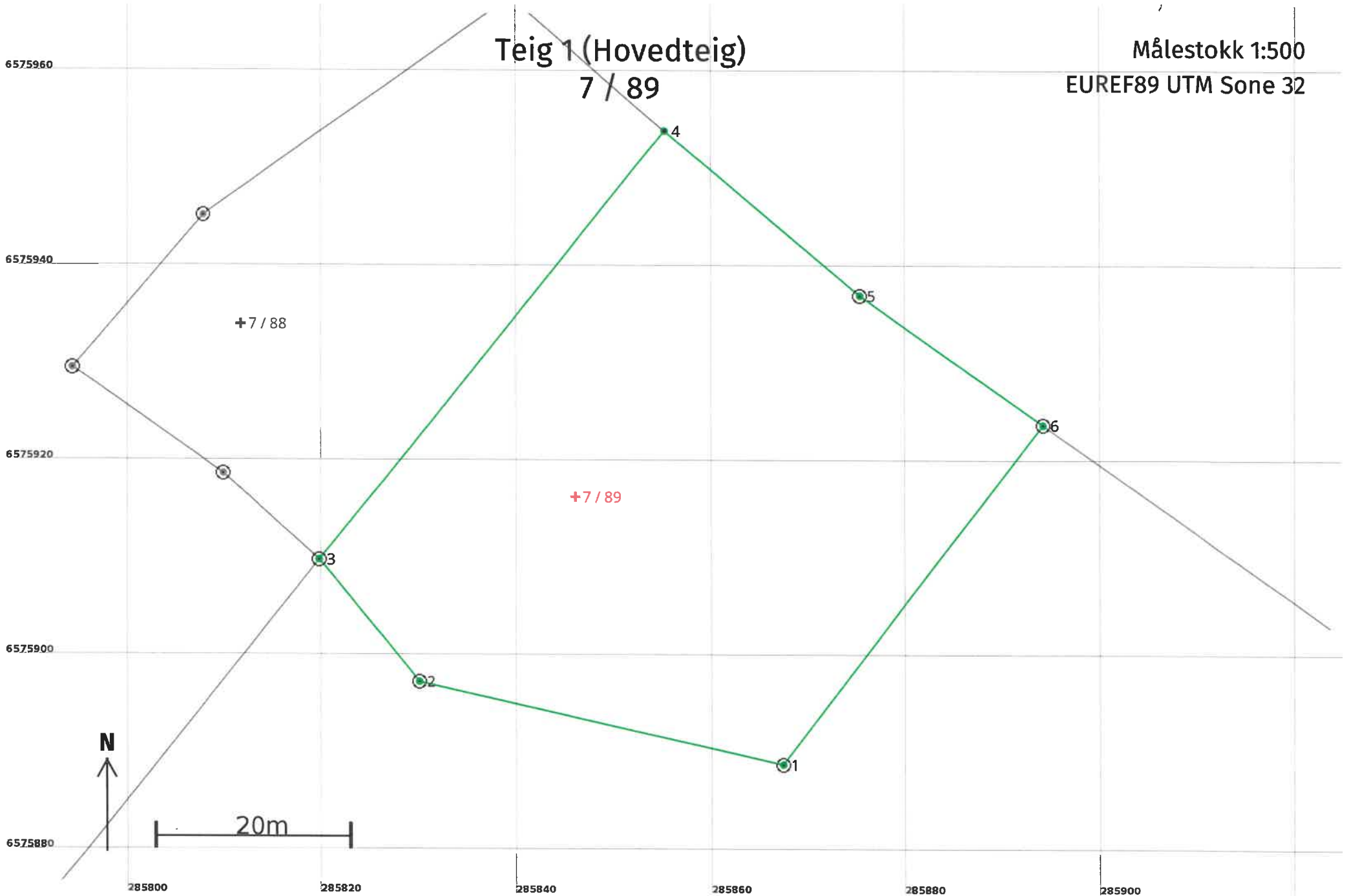
Målestokk 1:1 000  
EUREF89 UTM Sone 32



# Teig 1 (Hovedteig)

7 / 89

Målestokk 1:500  
EUREF89 UTM Sone 32



## Areal og koordinater

Areal: 2 664,1

Arealmerknad:

Representasjonspunkt: Koordinatsystem: EUREF89 UTM Sone 32

Nord: 6575917

Øst: 285846

### Grensepunkt / Grenselinje

### Ytre avgrensing

Løpenr	Nord	Øst	Grensemerke nedsatt i / Lengde (m)	Grensepunkttype / Linjeinformasjon	Målemetode	Nøyaktighet (SD i cm)	Radius
1	6575889,13	285867,36	Jord	Offentlig godkjent grensemerke 38,32	96 GNSS: Fasemåling (Real time kinematic)	10	
2	6575897,62	285829,99	Jord	Offentlig godkjent grensemerke 16,14	96 GNSS: Fasemåling (Real time kinematic)	10	
3	6575910,16	285819,84	Jord	Offentlig godkjent grensemerke 56,49	96 GNSS: Fasemåling (Real time kinematic)	10	
4	6575954,17	285855,25		Umerket 26,20	96 GNSS: Fasemåling (Real time kinematic)	10	
5	6575937,30	285875,30	Jord	Offentlig godkjent grensemerke 22,98	96 GNSS: Fasemåling (Real time kinematic)	10	
6	6575924,05	285894,07	Jord	Offentlig godkjent grensemerke 43,97	96 GNSS: Fasemåling (Real time kinematic)	10	