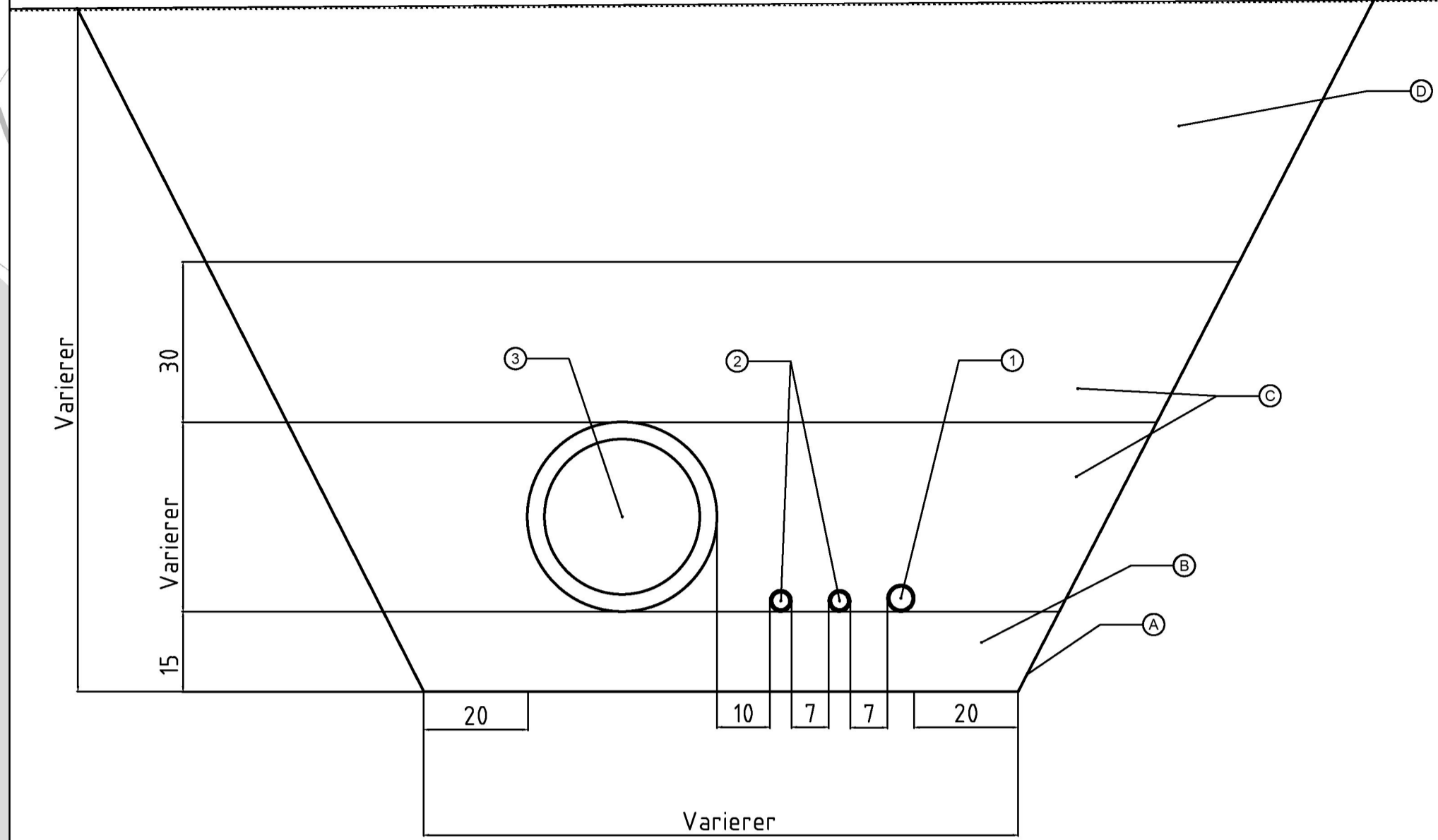
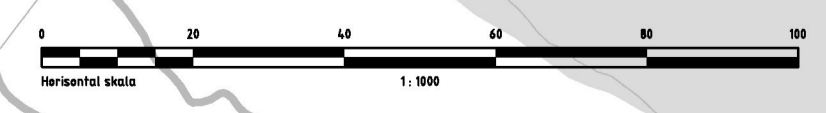

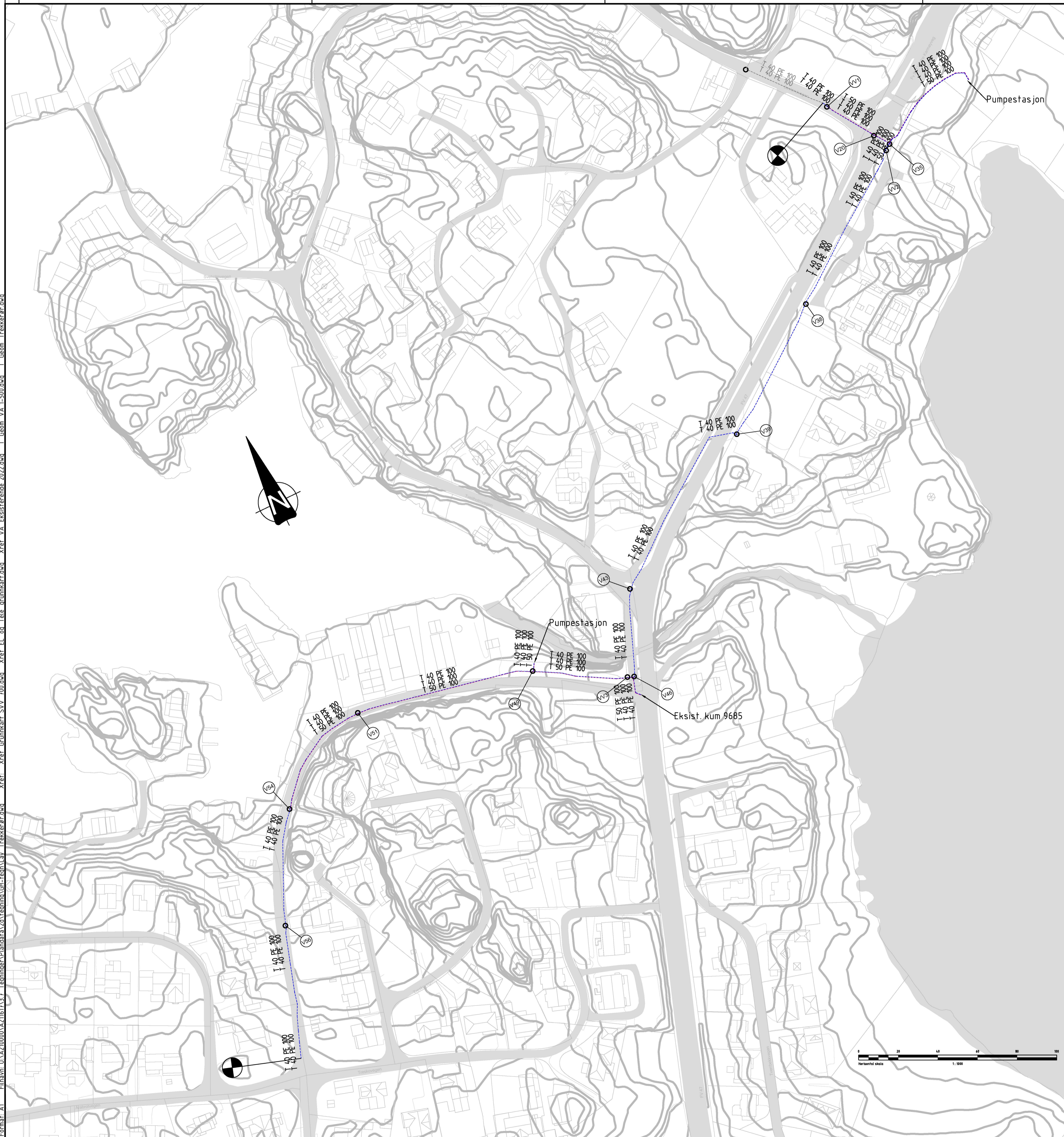


Filnavn: D:\210000\21161713_7_Tegninger\Planarbeid\21161713_7_Tegninger\G1_Trekkerør.dwg - Xref: Xref_Grunnkart_SIV_700.dwg - Xref: EL og Tele_grunnkart.dwg - Xref: VA_Eksisterende_2022.dwg - I_Geom_VA_1-500.dwg - I_Geom_Trekkerør.dwg
 Formath: A1
 Plottet av: ERSL 27.06.2023 12:18:08



- Normalprofil Kabelgrøft**
1. Trekkerør for strøm
 2. Trekkerør for signalkabel
 3. Langsgående VL (varierende DN)
- A. Fiberduk
 B. Fundament. Kabelsand. Fint tilslag 0-4mm.
 C. Omfylling og overdekning. Kabelsand. Fint tilslag 0-4mm.
 D. Gjennfylling. I veg: Masser egnet for vegbygging. Ellers stedlige masser.

TEGNFORKLARING
 NYE LEDNINGER



Rev.	Dato	Revideringen gjelder	Nr.	Saksb.	Sidem.k.	Oppdr.a.
		KARMØY KOMMUNE	Tegnet av	ERSL	Saksbehandler	MRSO
		AVLØPSANLEGG ÅKRA NORD	Sidemannskont.	MRSO	Oppdragsansvarlig	MILI
		LEDNINGSDANLEGG TJØSVOLL - ÅRABROTVEGEN	Fag	VA	Målestokk	1:1000 (A1)
		PLAN TREKKERØR	Dato	27.06.2023	Målestokk	1:2000 (A3)
		Euref 89, sone 32, NN2000	Oppdragsnr.	A079650	Status	ANBUDESTEGNING
		COWI	Tegning nr.		Rev.	GH52