

**For matrikkelenhet:**

Kommune: 1149 - KARMØY  
Gårdsnummer: 119  
Bruksnummer: 679

Utskriftsdato/klokkeslett: 04.07.2023 kl. 13:15

Produsert av: Marthon Høvring - 1149 Karmøy -

Attestert av: Karmøy kommune

**Orientering om matrikkelbrev**

Matrikkelbrevet er hjemlet i «Lov om egedomsregistrering» (matrikkellova) av 17. juni 2005. Etter definisjonen i matrikkelovens § 3 d) er matrikkelbrevet en attestert utskrift av matrikkelen som viser alle registrerte opplysninger om en matrikkelenhet ved oppgitt dato.

**Om fullstendighet og nøyaktighet i matrikkelbrevet**

Matrikkelen ble etablert ved konvertering av data fra tidligere registre. Det kan variere hvor gode disse dataene er med hensyn på fullstendighet og nøyaktighet. I enkelte tilfeller kan grensepunkt og grenselinjer mangle helt eller delvis eller være feil registrert. Det kan også være feil og mangler ved registrert bygnings- og adresseinformasjon. Fullstendighet og stedfestingsnøyaktighet er generelt bedre innenfor enn utenfor tettbygd strøk. Vær oppmerksom på at for mange matrikkelenheter og bygg hefter usikkerhet ved arealet som oppgis.

For utfyllende informasjon: [www.kartverket.no/matrikkelbrev](http://www.kartverket.no/matrikkelbrev)

## Matrikkelenhet

Matrikkelenhetstype: Grunneiendom  
Bruksnavn:  
Etableringsdato: 24.08.2022  
Skyld: 0  
Er tinglyst: Ja  
Har festegrunner: Nei  
Er seksjonert: Nei

## Arealrapport

Tekst	Areal	Kommentar
Beregna areal for 119 / 679	230,8 m2	

## Eierforhold

### Tinglyste eierforhold

Rolle	Status	Føds.d./org.nr	Navn	Bruksenhet	Adresse	Andel
Hjemmelshaver		999568807	ODD HANSEN PROSJEKT AS		Longhammarvegen 7 5536 HAUGESUND	1 / 1

## Oversikt over teiger

(EUREF89 UTM Sone 32)

Løpenr	Type	Hovedteig	Nord	Øst	Høyde	Areal	Merknader
1	Teig	Ja	6585083	290976		230,8 m2	

## Forretninger der matrikkelenheten er involvert

Forretning	Forretningsdokumentdato	Status	Tinglysing	Endret dato	Matrikkelføring
Forretningstype	Kommunal saksreferanse				Signatur Dato
Årsak til feilretting	Nettadresse (URL)				
	Annen referanse				
Opprett ny grunneiendom ved fradeling	11.08.2022	Tinglyst		26.08.2022	1149hma 11.08.2022
Oppmålingsforretning	22/5327-Oppmålingssak		<b>Rolle</b>	<b>Matrikkelenhet</b>	<b>Arealendring</b>
			Avgiver	1149 - 119/589	-230,8
	22/4961-Delings sak		Mottaker	1149 - 119/679	230,8
			Berørt	1149 - 119/574	0
			Berørt	1149 - 119/593	0
			Berørt	1149 - 119/594	0

Forretning Forretningstype Årsak til feilretting	Forretningsdokumentdato Kommunal saksreferanse Nettadresse (URL) Annen referanse	Status	Tinglysing	Endret dato	Matrikkelføring Signatur Dato
<b>Landmålnummer</b>	<b>Navn</b>				
	HØVRING MARTHON				
Trinn i fullføring av ikke fullført oppmålingsforretning	30.06.2023				1149hma 04.07.2023
Oppmålingsforretning	22/5327-Oppmålingssak	<b>Rolle</b>	<b>Matrikkelenhet</b>		<b>Arealendring</b>
	22/4961-Delings sak	Avgiver	1149 - 119/589		-230,8
		Mottaker	1149 - 119/679		230,8
		Berørt	1149 - 119/574		0
		Berørt	1149 - 119/593		0
		Berørt	1149 - 119/594		0
		Berørt	1149 - 119/680		0
		Berørt	1149 - 119/689		0

**Landmålnummer** **Navn**  
HØVRING MARTHON

### Forretninger der matrikkelenheten er berørt

Forretning Forretningstype Årsak til feilretting	Forretningsdokumentdato Kommunal saksreferanse Nettadresse (URL) Annen referanse	Status	Tinglysing	Endret dato	Matrikkelføring Signatur Dato
--	---	--------	------------	-------------	----------------------------------

Forretning Forretningstype Årsak til feilretting	Forretningsdokumentdato Kommunal saksreferanse Nettadresse (URL) Annen referanse	Status	Tinglysing	Endret dato	Matrikkelføring	
					Signatur	Dato
Opprett ny grunneiendom ved fradeling Oppmålingsforretning	11.08.2022 22/5327-Oppmålingssak  22/4961-Delings sak	Tinglyst		26.08.2022	1149hma	11.08.2022
		<b>Rolle</b>	<b>Matrikkelenhet</b>		<b>Arealendring</b>	
		Avgiver	1149 - 119/589		-2 008,1	
		Mottaker	1149 - 119/689		2 008,1	
		Berørt	1149 - 119/574		0	
		Berørt	1149 - 119/594		0	
		Berørt	1149 - 119/597		0	
		Berørt	1149 - 119/598		0	
		Berørt	1149 - 119/599		0	
		Berørt	1149 - 119/678		0	
		Berørt	1149 - 119/679		0	
		Berørt	1149 - 119/680		0	
		Berørt	1149 - 119/681		0	
		Berørt	1149 - 119/682		0	
		Berørt	1149 - 119/683		0	
		Berørt	1149 - 119/684		0	
		Berørt	1149 - 119/685		0	
		Berørt	1149 - 119/686		0	
		Berørt	1149 - 119/687		0	
		Berørt	1149 - 119/688		0	

Landmålernummer	Navn
	HØVRING MARTHON

**Forretning**  
**Forretningstype**  
**Årsak til feilretting**

**Forretningsdokumentdato**  
**Kommunal saksreferanse**  
**Nettadresse (URL)**  
**Annen referanse**

**Status**  
**Tinglysing**  
**Endret dato**

**Matrikkelføring**  
**Signatur** **Dato**

Trinn i fullføring av ikke fullført oppmålingsforretning  
Oppmålingsforretning

30.06.2023  
22/5327-Oppmålingssak  
  
22/4961-Delings sak

1149hma 04.07.2023

Rolle	Matrikkelenhet	Arealendring
Avgiver	1149 - 119/589	-2 008,1
Mottaker	1149 - 119/689	2 008,1
Berørt	1149 - 119/574	0
Berørt	1149 - 119/594	0
Berørt	1149 - 119/597	0
Berørt	1149 - 119/598	0
Berørt	1149 - 119/599	0
Berørt	1149 - 119/678	0
Berørt	1149 - 119/679	0
Berørt	1149 - 119/680	0
Berørt	1149 - 119/681	0
Berørt	1149 - 119/682	0
Berørt	1149 - 119/683	0
Berørt	1149 - 119/684	0
Berørt	1149 - 119/685	0
Berørt	1149 - 119/686	0
Berørt	1149 - 119/687	0
Berørt	1149 - 119/688	0
Berørt	1149 - 119/690	0
Berørt	1149 - 119/691	0

**Landmålernummer** **Navn**  
HØVRING MARTHON

Forretning Forretningstype Årsak til feilretting	Forretningsdokumentdato Kommunal saksreferanse Nettadresse (URL) Annen referanse	Status	Tinglysing	Endret dato	Matrikkelføring Signatur Dato
Opprett ny grunneiendom ved fradeling Oppmålingsforretning	11.08.2022 22/5327-Oppmålingssak 22/4961-Delings sak	Tinglyst		26.08.2022	1149hma 11.08.2022
		<b>Rolle</b>	<b>Matrikkelenhet</b>	<b>Arealendring</b>	
		Avgiver	1149 - 119/589	-326,4	
		Mottaker	1149 - 119/681	326,4	
		Berørt	1149 - 119/476	0	
		Berørt	1149 - 119/590	0	
		Berørt	1149 - 119/591	0	
		Berørt	1149 - 119/592	0	
		Berørt	1149 - 119/679	0	
		Berørt	1149 - 119/680	0	

Landmålernummer	Navn
	HØVRING MARTHON

Trinn i fullføring av ikke fullført oppmålingsforretning Oppmålingsforretning	30.06.2023 22/5327-Oppmålingssak 22/4961-Delings sak				1149hma 04.07.2023
		<b>Rolle</b>	<b>Matrikkelenhet</b>	<b>Arealendring</b>	
		Avgiver	1149 - 119/589	-326,4	
		Mottaker	1149 - 119/681	326,4	
		Berørt	1149 - 119/476	0	
		Berørt	1149 - 119/590	0	
		Berørt	1149 - 119/591	0	
		Berørt	1149 - 119/592	0	
		Berørt	1149 - 119/679	0	
		Berørt	1149 - 119/680	0	
		Berørt	1149 - 119/682	0	
		Berørt	1149 - 119/689	0	

Landmålernummer	Navn
	HØVRING MARTHON

Forretning Forretningstype Årsak til feilretting	Forretningsdokumentdato Kommunal saksreferanse Nettadresse (URL) Annen referanse	Status	Tinglysing	Endret dato	Matrikkelføring Signatur	Dato
Opprett ny grunneiendom ved fradeling Oppmålingsforretning	11.08.2022	Tinglyst		26.08.2022	1149hma	11.08.2022
		<b>Rolle</b>	<b>Matrikkelenhet</b>	<b>Arealendring</b>		
		Avgiver	1149 - 119/589	-200		
		Mottaker	1149 - 119/680	200		
		Berørt	1149 - 119/592	0		
		Berørt	1149 - 119/593	0		
		Berørt	1149 - 119/679	0		

Landmålnummer	Navn
	HØVRING MARTHON

Trinn i fullføring av ikke fullført oppmålingsforretning Oppmålingsforretning	30.06.2023 22/5327-Oppmålingssak 22/4961-Delingssak				1149hma	04.07.2023
		<b>Rolle</b>	<b>Matrikkelenhet</b>	<b>Arealendring</b>		
		Avgiver	1149 - 119/589	-200		
		Mottaker	1149 - 119/680	200		
		Berørt	1149 - 119/591	0		
		Berørt	1149 - 119/592	0		
		Berørt	1149 - 119/593	0		
		Berørt	1149 - 119/679	0		
		Berørt	1149 - 119/681	0		
		Berørt	1149 - 119/689	0		

Landmålnummer	Navn
	HØVRING MARTHON

Adresser						
Adresstype	Adressenavn Adressetilleggsnavn	Adressekode Kildekode	Adressenr Koord.syst. Nord	Øst	Kretser	Atkomstpunkt Nei
Vegadresse	Krossneshagen	1894	44		Grunnkrets: 1015 Vormedal Stemmekrets: 7 Norheim Kirkesokn: 06100201 Norheim Postnr.område: 5545 VORMEDAL Tettsted: 4532 Haugesund	
			EUREF89 UTM Sone 32 6585095	290979		

## Aktive bygg som er registrert på matrikkelenheten

<b>Bygningsnr:</b> 300 836 639	Bebygd areal:	119	Ant. boliger:	1	<u>Datoer</u>	
<b>Løpenr:</b>	Bruksareal bolig:	144	Ant. etasjer:	2	Rammetillatelse:	10.11.2020
Repr.punkt: Koordinatsystem: EUREF89 UTM Sone 32	Bruksareal annet:	0	Vannforsyning:	Tilkn. off. vannverk	Igangsettingstillatelse:	09.04.2021
Nord: 6585091 Øst: 290979	Bruksareal totalt:	144	Avløp:	Offentlig kloakk	Tatt i bruk:	
Bygningsendringskode:	Bruttoareal bolig:	158	Har heis:	Nei	Midlertidig brukstillatelse:	23.05.2023
Bygningstype: Kjede/atriumhus	Bruttoareal annet:	0			Ferdigattest:	
Næringsgruppe: Bolig	Bruttoareal totalt:	158				
Bygningsstatus: Midlertidig brukstillatelse	Alternativt areal:	26				
Energikilder:	Alternativt areal 2:	0				
Oppvarming:						

### Etasjer

Etasje	Antall boenheter	BRA bolig	BRA annet	BRA totalt	BTA bolig	BTA annet	BTA totalt	Alt. areal	Alt. areal 2
H02	0	61	0	61	67	0	67	26	0
H01	1	83	0	83	91	0	91	0	0

### Bruksenheter

Adresse	Bruksenhetsnummer	Bruksenhetstype	Bruksareal	Ant. rom	Kjøkkentilgang	Bad	WC	Matrikkelenhet
1894 Krossneshagen 44	H0101	Bolig	144	5	Kjøkken	2	2	119/679

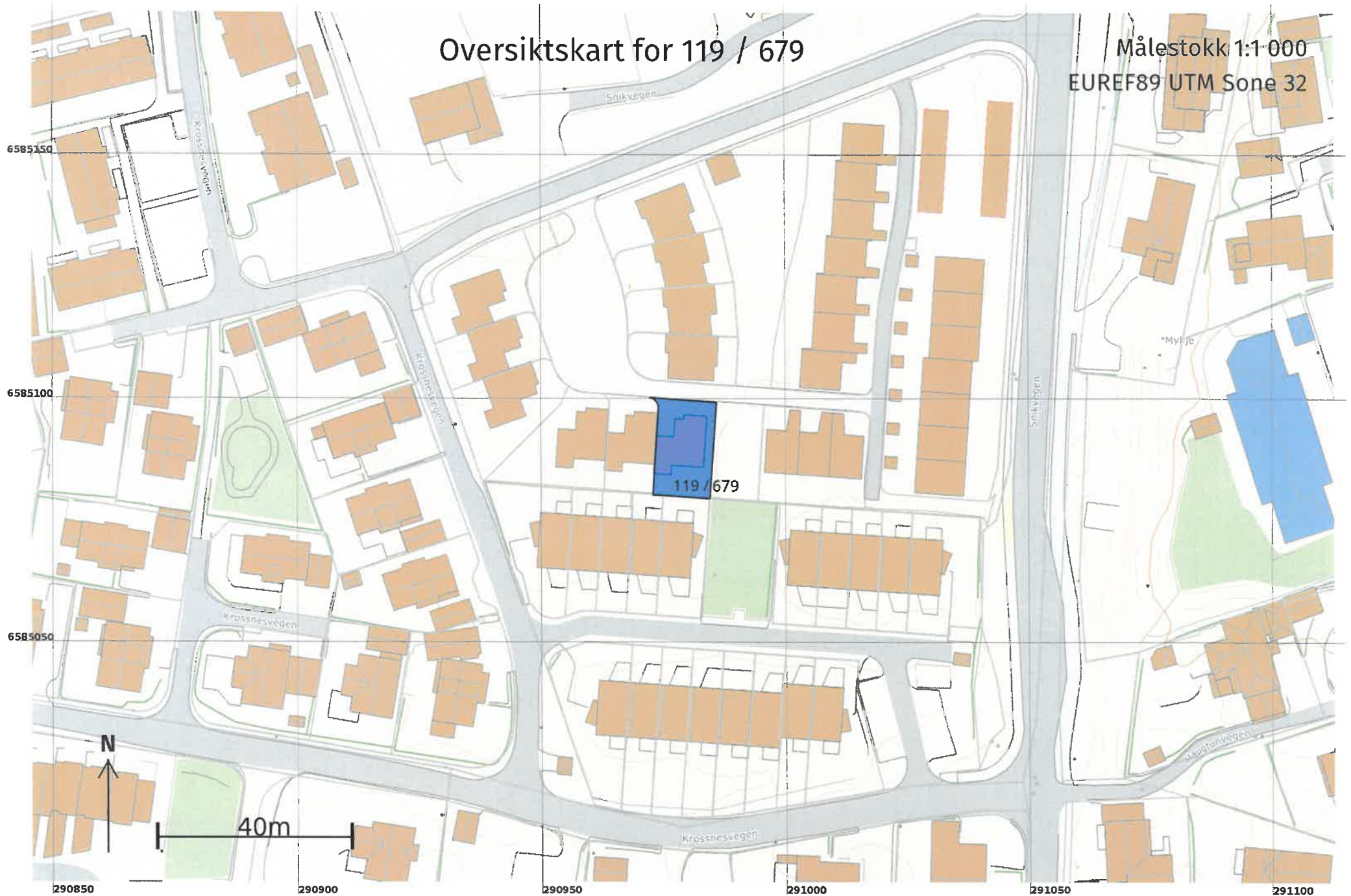
### Kontaktpersoner

Rolle	Føds.dato/org.nr	Navn	Bruksenhet	Adresse
Tiltakshaver	999568807	ODD HANSEN PROSJEKT AS		Longhammarvegen 7 5536 HAUGESUND



# Oversiktskart for 119 / 679

Målestokk 1:1 000  
EUREF89 UTM Sone 32

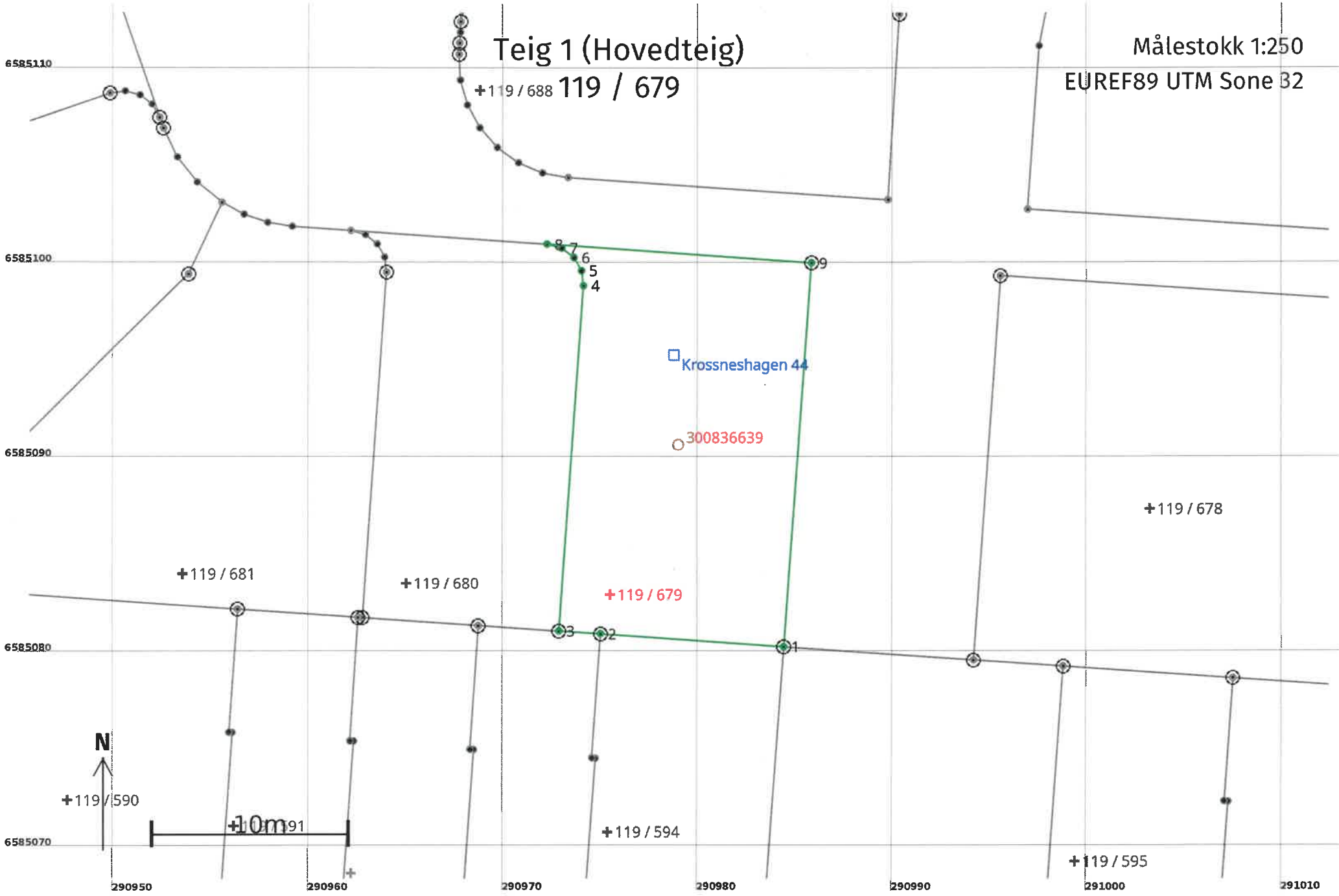


# Teig 1 (Hovedteig)

+119 / 688 119 / 679

Målestokk 1:250

EUREF89 UTM Sone 32



## Areal og koordinater

Areal: 230,8

Arealmerknad:

Representasjonspunkt: Koordinatsystem: EUREF89 UTM Sone 32

Nord: 6585083 Øst: 290976

### Grensepunkt / Grenselinje

### Ytre avgrensing

Løpenr	Nord	Øst	Grensemerke nedsatt i / Lengde (m)	Grensepunkttype / Linjeinformasjon	Målemetode	Nøyaktighet (SD i cm)	Radius
1	6585080,41	290984,45	9,47	Jord Offentlig godkjent grensemerke	96 GNSS: Fasemåling (Real time kinematic)	10	
2	6585081,07	290975,00	2,13	Jord Offentlig godkjent grensemerke	96 GNSS: Fasemåling (Real time kinematic)	10	
3	6585081,22	290972,87	17,80	Jord Offentlig godkjent grensemerke	96 GNSS: Fasemåling (Real time kinematic)	10	
4	6585098,97	290974,11	0,78	Annen terrengdetalj Asfaltspiker	96 GNSS: Fasemåling (Real time kinematic)	10	
5	6585099,75	290974,01	0,78	Umerket	69 Beregnet	10	
6	6585100,42	290973,63	0,78	Umerket	69 Beregnet	10	
7	6585100,90	290973,01	0,78	Umerket	69 Beregnet	10	
8	6585101,11	290972,26	13,62	Annen terrengdetalj Asfaltspiker	96 GNSS: Fasemåling (Real time kinematic)	10	
9	6585100,16	290985,84	19,80	Jord Offentlig godkjent grensemerke	96 GNSS: Fasemåling (Real time kinematic)	10	



**For matrikkelenhet:**

Kommune: 1149 - KARMØY  
Gårdsnummer: 119  
Bruksnummer: 680

Utskriftsdato/klokkeslett: 04.07.2023 kl. 13:15

Produsert av: Marthon Høvring - 1149 Karmøy -

Attestert av: Karmøy kommune

*Marthon Høvring*

**Orientering om matrikkelbrev**

Matrikkelbrevet er hjemlet i «Lov om eigedsregistrering» (matrikkelova) av 17. juni 2005. Etter definisjonen i matrikkelovens § 3 d) er matrikkelbrevet en attestert utskrift av matrikkelen som viser alle registrerte opplysninger om en matrikkelenhet ved oppgitt dato.

**Om fullstendighet og nøyaktighet i matrikkelbrevet**

Matrikkelen ble etablert ved konvertering av data fra tidligere registre. Det kan variere hvor gode disse dataene er med hensyn på fullstendighet og nøyaktighet. I enkelte tilfeller kan grensepunkt og grenselinjer mangle helt eller delvis eller være feil registrert. Det kan også være feil og mangler ved registrert bygnings- og adresseinformasjon. Fullstendighet og stedfestingsnøyaktighet er generelt bedre innenfor enn utenfor tettbygd strøk. Vær oppmerksom på at for mange matrikkelenheter og bygg hefter usikkerhet ved arealet som oppgis.

For utfyllende informasjon: [www.kartverket.no/matrikkelbrev](http://www.kartverket.no/matrikkelbrev)

## Matrikkelenhet

Matrikkelenhetstype: Grunneiendom  
Bruksnavn:  
Etableringsdato: 24.08.2022  
Skyld: 0  
Er tinglyst: Ja  
Har festegrunner: Nei  
Er seksjonert: Nei

## Arealrapport

Tekst	Areal	Kommentar
Beregna areal for 119 / 680	200 m2	

## Eierforhold

### Tinglyste eierforhold

Rolle	Status	Føds.d./org.nr	Navn	Bruksenhet	Adresse	Andel
Hjemmelshaver		999568807	ODD HANSEN PROSJEKT AS		Longhammarvegen 7 5536 HAUGESUND	1 / 1

## Oversikt over teiger

(EUREF89 UTM Sone 32)

Løpenr	Type	Hovedteig	Nord	Øst	Høyde	Areal	Merknader
1	Teig	Ja	6585084	290965		200 m2	

## Forretninger der matrikkelenheten er involvert

Forretning	Forretningsdokumentdato	Status	Tinglysing	Endret dato	Matrikkelføring
Forretningstype	Kommunal saksreferanse				Signatur
Årsak til feilretting	Nettadresse (URL)				Dato
	Annen referanse				
Opprett ny grunneiendom ved fradeling	11.08.2022	Tinglyst		26.08.2022	1149hma 11.08.2022
Oppmålingsforretning		Rolle	Matrikkelenhet		Arealendring
		Avgiver	1149 - 119/589		-200
		Mottaker	1149 - 119/680		200
		Berørt	1149 - 119/592		0
		Berørt	1149 - 119/593		0
		Berørt	1149 - 119/679		0



Forretning Forretningstype Årsak til feilretting	Forretningsdokumentdato Kommunal saksreferanse Nettadresse (URL) Annen referanse	Status	Tinglysing	Endret dato	Matrikkelføring Signatur Dato
<b>Landmålernummer</b>	<b>Navn</b>				
	HØVRING MARTHON				
Trinn i fullføring av ikke fullført oppmålingsforretning	30.06.2023				1149hma 04.07.2023
Oppmålingsforretning	22/5327-Oppmålingssak	<b>Rolle</b>	<b>Matrikkelenhet</b>		<b>Arealendring</b>
		Avgiver	1149 - 119/589		-200
	22/4961-Delings sak	Mottaker	1149 - 119/680		200
		Berørt	1149 - 119/591		0
		Berørt	1149 - 119/592		0
		Berørt	1149 - 119/593		0
		Berørt	1149 - 119/679		0
		Berørt	1149 - 119/681		0
		Berørt	1149 - 119/689		0

**Landmålernummer** **Navn**  
HØVRING MARTHON

### Forretninger der matrikkelenheten er berørt

Forretning Forretningstype Årsak til feilretting	Forretningsdokumentdato Kommunal saksreferanse Nettadresse (URL) Annen referanse	Status	Tinglysing	Endret dato	Matrikkelføring Signatur Dato
--	---	--------	------------	-------------	----------------------------------

Forretning Forretningstype Årsak til feilretting	Forretningsdokumentdato Kommunal saksreferanse Nettadresse (URL) Annen referanse	Status	Tinglysing	Endret dato	Matrikkelføring Signatur Dato
Opprett ny grunneiendom ved fradeling Oppmålingsforretning	11.08.2022 22/5327-Oppmålingssak  22/4961-Delingssak	Tinglyst		26.08.2022	1149hma 11.08.2022
		<b>Rolle</b>	<b>Matrikkelenhet</b>		<b>Arealendring</b>
		Avgiver	1149 - 119/589		-2 008,1
		Mottaker	1149 - 119/689		2 008,1
		Berørt	1149 - 119/574		0
		Berørt	1149 - 119/594		0
		Berørt	1149 - 119/597		0
		Berørt	1149 - 119/598		0
		Berørt	1149 - 119/599		0
		Berørt	1149 - 119/678		0
		Berørt	1149 - 119/679		0
		Berørt	1149 - 119/680		0
		Berørt	1149 - 119/681		0
		Berørt	1149 - 119/682		0
		Berørt	1149 - 119/683		0
		Berørt	1149 - 119/684		0
		Berørt	1149 - 119/685		0
		Berørt	1149 - 119/686		0
		Berørt	1149 - 119/687		0
		Berørt	1149 - 119/688		0

Landmålnummer	Navn
	HØVRING MARTHON



Forretning Forretningstype Årsak til feilretting	Forretningsdokumentdato Kommunal saksreferanse Nettadresse (URL) Annen referanse	Status	Tinglysing	Endret dato	Matrikkelføring Signatur Dato
Trinn i fullføring av ikke fullført oppmålingsforretning Oppmålingsforretning	30.06.2023 22/5327-Oppmålingssak  22/4961-Delingssak				1149hma 04.07.2023
		<b>Rolle</b>	<b>Matrikkelenhet</b>		<b>Arealendring</b>
		Avgiver	1149 - 119/589		-2 008,1
		Mottaker	1149 - 119/689		2 008,1
		Berørt	1149 - 119/574		0
		Berørt	1149 - 119/594		0
		Berørt	1149 - 119/597		0
		Berørt	1149 - 119/598		0
		Berørt	1149 - 119/599		0
		Berørt	1149 - 119/678		0
		Berørt	1149 - 119/679		0
		Berørt	1149 - 119/680		0
		Berørt	1149 - 119/681		0
		Berørt	1149 - 119/682		0
		Berørt	1149 - 119/683		0
		Berørt	1149 - 119/684		0
		Berørt	1149 - 119/685		0
		Berørt	1149 - 119/686		0
		Berørt	1149 - 119/687		0
		Berørt	1149 - 119/688		0
		Berørt	1149 - 119/690		0
		Berørt	1149 - 119/691		0

Landmålernummer	Navn
	HØVRING MARTHON

Forretning Forretningstype Årsak til feilretting	Forretningsdokumentdato Kommunal saksreferanse Nettadresse (URL) Annen referanse	Status	Tinglysing	Endret dato	Matrikkelføring Signatur Dato
Opprett ny grunneiendom ved fradeling Oppmålingsforretning	11.08.2022 22/5327-Oppmålingssak 22/4961-Delingssak	Tinglyst		26.08.2022	1149hma 11.08.2022
		<b>Rolle</b>	<b>Matrikkelenhet</b>	<b>Arealendring</b>	
		Avgiver	1149 - 119/589	-326,4	
		Mottaker	1149 - 119/681	326,4	
		Berørt	1149 - 119/476	0	
		Berørt	1149 - 119/590	0	
		Berørt	1149 - 119/591	0	
		Berørt	1149 - 119/592	0	
		Berørt	1149 - 119/679	0	
		Berørt	1149 - 119/680	0	

**Landmålernummer**   **Navn**  
HØVRING MARTHON

Trinn i fullføring av ikke fullført oppmålingsforretning Oppmålingsforretning	30.06.2023 22/5327-Oppmålingssak 22/4961-Delingssak				1149hma 04.07.2023
		<b>Rolle</b>	<b>Matrikkelenhet</b>	<b>Arealendring</b>	
		Avgiver	1149 - 119/589	-326,4	
		Mottaker	1149 - 119/681	326,4	
		Berørt	1149 - 119/476	0	
		Berørt	1149 - 119/590	0	
		Berørt	1149 - 119/591	0	
		Berørt	1149 - 119/592	0	
		Berørt	1149 - 119/679	0	
		Berørt	1149 - 119/680	0	
		Berørt	1149 - 119/682	0	
		Berørt	1149 - 119/689	0	

**Landmålernummer**   **Navn**  
HØVRING MARTHON

Forretning Forretningstype Årsak til feilretting	Forretningsdokumentdato Kommunal saksreferanse Nettadresse (URL) Annen referanse	Status	Tinglysing	Endret dato	Matrikkelføring Signatur Dato
Trinn i fullføring av ikke fullført oppmålingsforretning	30.06.2023				1149hma 04.07.2023
Oppmålingsforretning	22/5327-Oppmålingssak	Rolle	Matrikkelenhet		Arealendring
		Avgiver	1149 - 119/589		-230,8
	22/4961-Delingsssak	Mottaker	1149 - 119/679		230,8
		Berørt	1149 - 119/574		0
		Berørt	1149 - 119/593		0
		Berørt	1149 - 119/594		0
		Berørt	1149 - 119/680		0
		Berørt	1149 - 119/689		0

Landmålnummer	Navn
	HØVRING MARTHON

Adresser						
Adressetype	Adressenavn Adressetilleggsnavn	Adressekode Kildekode	Adressenr Koord.syst. Nord	Øst	Kretser	Atkomstpunkt
Vegadresse	Krossneshagen	1894	46		Grunnkrets: 1015 Vormedal	Nei
			EUREF89 UTM Sone 32		Stemmekrets: 7 Norheim	
			6585097	290968	Kirkesokn: 06100201 Norheim	
					Postnr.område: 5545 VORMEDAL	
					Tettsted: 4532 Haugesund	

### Aktive bygg som er registrert på matrikkelenheten

**Bygningsnr:** 300 836 640  
**Løpenr:**  
**Repr.punkt:** Koordinatsystem: EUREF89 UTM Sone 32  
 Nord: 6585092 Øst: 290969  
 Bygningsendringskode:  
 Bygningstype: Kjede/atriumhus  
 Næringsgruppe: Bolig  
 Bygningsstatus: Midlertidig brukstillatelse  
 Energikilder:  
 Oppvarming:

Bebygd areal: 119  
 Bruksareal bolig: 144  
 Bruksareal annet: 0  
 Bruksareal totalt: 144  
 Bruttoareal bolig: 158  
 Bruttoareal annet: 0  
 Bruttoareal totalt: 158  
 Alternativt areal: 26  
 Alternativt areal 2: 0

Ant. boliger: 1  
 Ant. etasjer: 2  
 Vannforsyning: Tilkn. off. vannverk  
 Avløp: Offentlig kloakk  
 Har heis: Nei

**Datoer**  
 Rammetillatelse: 10.11.2020  
 Igangsettingstillatelse: 09.04.2021  
 Tatt i bruk:  
 Midlertidig brukstillatelse: 23.05.2023  
 Ferdigattest:

### Etasjer

Etasje	Antall boenheter	BRA bolig	BRA annet	BRA totalt	BTA bolig	BTA annet	BTA totalt	Alt. areal	Alt. areal 2
H02	0	61	0	61	67	0	67	0	0
H01	1	83	0	83	91	0	91	26	0

### Bruksenheter

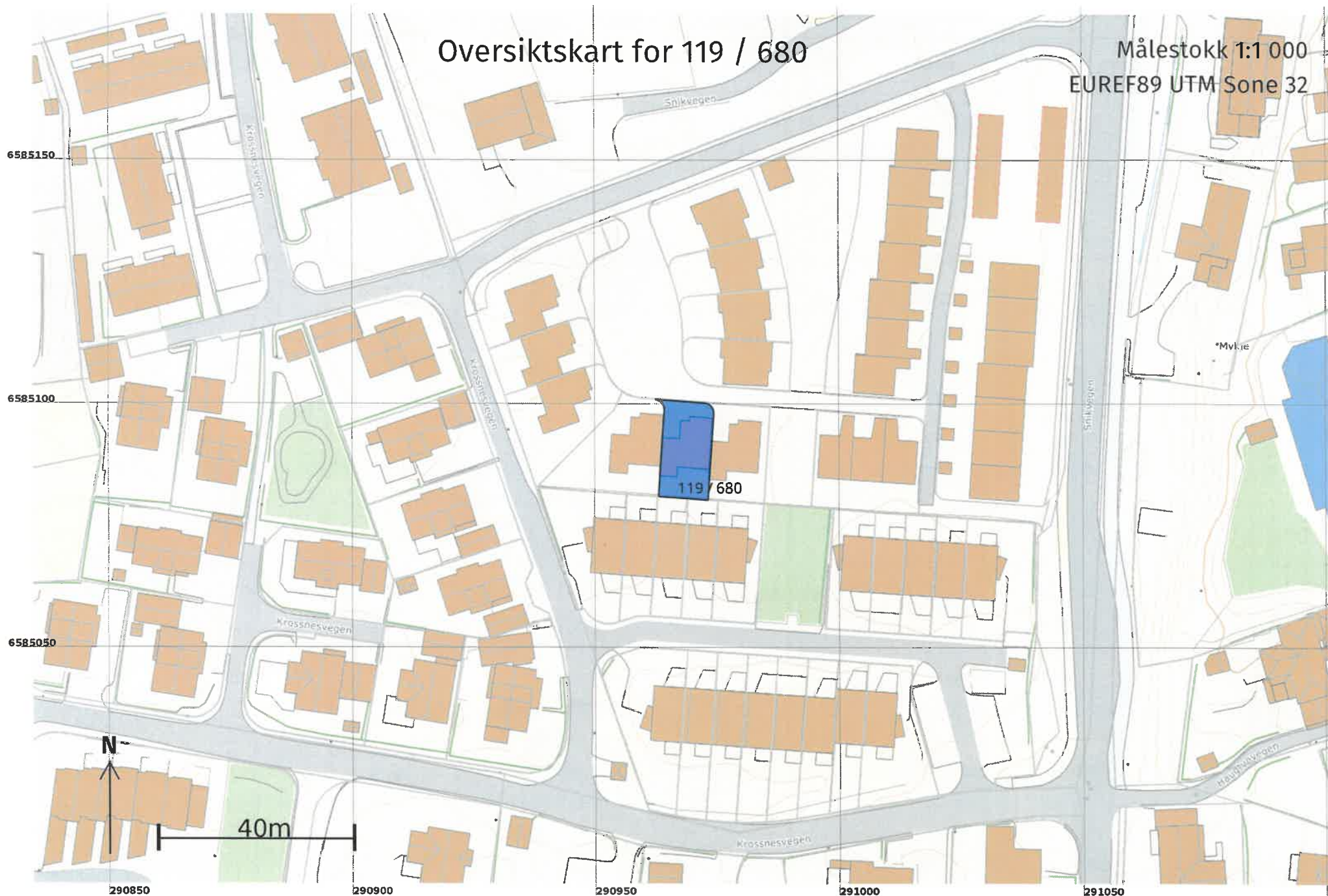
Adresse	Bruksenhetsnummer	Bruksenhetstype	Bruksareal	Ant. rom	Kjøkkentilgang	Bad	WC	Matrikkelenhet
1894 Krossneshagen 46	H0101	Bolig	144	5	Kjøkken	2	2	119/680

### Kontaktpersoner

Rolle	Føds.dato/org.nr	Navn	Bruksenhet	Adresse
Tiltakshaver	999568807	ODD HANSEN PROSJEKT AS		Longhammarvegen 7 5536 HAUGESUND

# Oversiktskart for 119 / 680

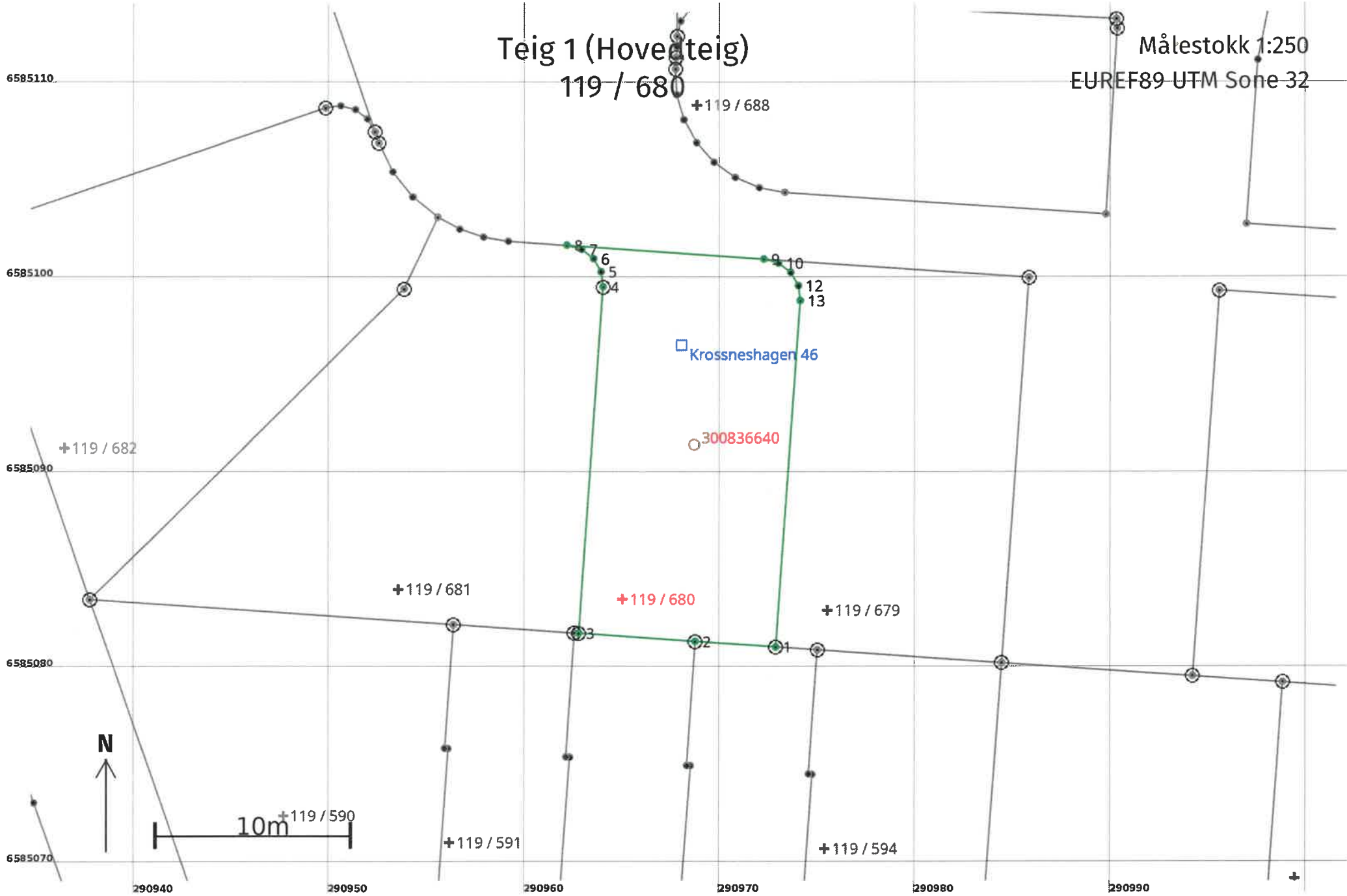
Målestokk 1:1 000  
EUREF89 UTM Sone 32



# Teig 1 (Hovedteig)

119 / 680

Målestokk 1:250  
EUREF89 UTM Sone 32



## Areal og koordinater

Areal: 200

Arealmerknad:

Representasjonspunkt: Koordinatsystem: EUREF89 UTM Sone 32

Nord: 6585084 Øst: 290965

### Grensepunkt / Grenselinje

### Ytre avgrensing

Løpenr	Nord	Øst	Grensemerke nedsatt i / Lengde (m)	Grensepunkttype / Linjeinformasjon	Målemetode	Nøyaktighet (SD i cm)	Radius
1	6585081,22	290972,87	4,11	Jord Offentlig godkjent grensemerke	96 GNSS: Fasemåling (Real time kinematic)	10	
2	6585081,50	290968,77	5,99	Jord Offentlig godkjent grensemerke	96 GNSS: Fasemåling (Real time kinematic)	10	
3	6585081,91	290962,80	17,80	Jord Offentlig godkjent grensemerke	96 GNSS: Fasemåling (Real time kinematic)	10	
4	6585099,68	290964,04	0,78	Jord Offentlig godkjent grensemerke	96 GNSS: Fasemåling (Real time kinematic)	10	
5	6585100,45	290963,94	0,78	Umerket	69 Beregnet	10	
6	6585101,13	290963,55	0,78	Umerket	69 Beregnet	10	
7	6585101,60	290962,93	0,78	Umerket	69 Beregnet	10	
8	6585101,81	290962,18	10,10	Annen terrengdetalj Asfaltspiker	96 GNSS: Fasemåling (Real time kinematic)	10	
9	6585101,11	290972,26	0,78	Annen terrengdetalj Asfaltspiker	96 GNSS: Fasemåling (Real time kinematic)	10	
10	6585100,90	290973,01	0,78	Umerket	69 Beregnet	10	
11	6585100,42	290973,63	0,78	Umerket	69 Beregnet	10	
12	6585099,75	290974,01	0,78	Umerket	69 Beregnet	10	
13	6585098,97	290974,11	17,80	Annen terrengdetalj Asfaltspiker	96 GNSS: Fasemåling (Real time kinematic)	10	





**For matrikkelenhet:**

Kommune: 1149 - KARMØY  
Gårdsnummer: 119  
Bruksnummer: 681

Utskriftsdato/klokkeslett: 04.07.2023 kl. 13:15

Produsert av: Marthon Høvring - 1149 Karmøy -

Attestert av: Karmøy kommune

**Orientering om matrikkelbrev**

Matrikkelbrevet er hjemlet i «Lov om eighedsregistrering» (matrikellova) av 17. juni 2005. Etter definisjonen i matrikellovens § 3 d) er matrikkelbrevet en attestert utskrift av matrikkelen som viser alle registrerte opplysninger om en matrikkelenhet ved oppgitt dato.

**Om fullstendighet og nøyaktighet i matrikkelbrevet**

Matrikkelen ble etablert ved konvertering av data fra tidligere registre. Det kan variere hvor gode disse dataene er med hensyn på fullstendighet og nøyaktighet. I enkelte tilfeller kan grensepunkt og grenselinjer mangle helt eller delvis eller være feil registrert. Det kan også være feil og mangler ved registrert bygnings- og adresseinformasjon. Fullstendighet og stedfestingsnøyaktighet er generelt bedre innenfor enn utenfor tettbygd strøk. Vær oppmerksom på at for mange matrikkelenheter og bygg hefter usikkerhet ved arealet som oppgis.

For utfyllende informasjon: [www.kartverket.no/matrikkelbrev](http://www.kartverket.no/matrikkelbrev)

## Matrikkelenhet

Matrikkelenhetstype: Grunneiendom  
Bruksnavn:  
Etableringsdato: 24.08.2022  
Skyld: 0  
Er tinglyst: Ja  
Har festegrunner: Nei  
Er seksjonert: Nei

## Arealrapport

Tekst	Areal	Kommentar
Beregna areal for 119 / 681	326,4 m2	

## Eierforhold

### Tinglyste eierforhold

Rolle	Status	Føds.d./org.nr	Navn	Bruksenhet	Adresse	Andel
Hjemmelshaver		050276	MADSEN BJARNE LOLK L		Krossneshagen 48 5545 VORMEDAL	1 / 2
Hjemmelshaver		060390	MADSEN SILJE ASELINA		Krossneshagen 48 5545 VORMEDAL	1 / 2

## Oversikt over teiger

(EUREF89 UTM Sone 32)

Løpenr	Type	Hovedteig	Nord	Øst	Høyde	Areal	Merknader
1	Teig	Ja	6585084	290954		326,4 m2	

## Forretninger der matrikkelenheten er involvert

Forretning	Forretningsdokumentdato	Status	Tinglysing	Endret dato	Matrikkelføring
Forretningstype	Kommunal saksreferanse				Signatur
Årsak til feilretting	Nettadresse (URL)				Dato
	Annen referanse				

Forretning Forretningstype Årsak til feilretting	Forretningsdokumentdato Kommunal saksreferanse Nettadresse (URL) Annen referanse	Status	Tinglysing	Endret dato	Matrikkelføring Signatur Dato
Opprett ny grunneiendom ved fradeling	11.08.2022	Tinglyst		26.08.2022	1149hma 11.08.2022
Oppmålingsforretning	22/5327-Oppmålingssak	Rolle	Matrikkelenhet		Arealendring
		Avgiver	1149 - 119/589		-326,4
	22/4961-Delings sak	Mottaker	1149 - 119/681		326,4
		Berørt	1149 - 119/476		0
		Berørt	1149 - 119/590		0
		Berørt	1149 - 119/591		0
		Berørt	1149 - 119/592		0
		Berørt	1149 - 119/679		0
		Berørt	1149 - 119/680		0

**Landmålernummer**   **Navn**  
HØVRING MARTHON

Trinn i fullføring av ikke fullført oppmålingsforretning	30.06.2023				1149hma 04.07.2023
Oppmålingsforretning	22/5327-Oppmålingssak	Rolle	Matrikkelenhet		Arealendring
		Avgiver	1149 - 119/589		-326,4
	22/4961-Delings sak	Mottaker	1149 - 119/681		326,4
		Berørt	1149 - 119/476		0
		Berørt	1149 - 119/590		0
		Berørt	1149 - 119/591		0
		Berørt	1149 - 119/592		0
		Berørt	1149 - 119/679		0
		Berørt	1149 - 119/680		0
		Berørt	1149 - 119/682		0
		Berørt	1149 - 119/689		0

**Landmålernummer**   **Navn**  
HØVRING MARTHON

## Forretninger der matrikkelenheten er berørt

Forretning Forretningstype Årsak til feilretting	Forretningsdokumentdato Kommunal saksreferanse Nettadresse (URL) Annen referanse	Status	Tinglysing	Endret dato	Matrikkelføring	
					Signatur	Dato
Opprett ny grunneiendom ved fradeling	11.08.2022	Tinglyst		26.08.2022	1149hma	11.08.2022
Oppmålingsforretning	22/5327-Oppmålingssak	<b>Rolle</b>	<b>Matrikkelenhet</b>	<b>Arealendring</b>		
		Avgiver	1149 - 119/589	-2 008,1		
	22/4961-Delings sak	Mottaker	1149 - 119/689	2 008,1		
		Berørt	1149 - 119/574	0		
		Berørt	1149 - 119/594	0		
		Berørt	1149 - 119/597	0		
		Berørt	1149 - 119/598	0		
		Berørt	1149 - 119/599	0		
		Berørt	1149 - 119/678	0		
		Berørt	1149 - 119/679	0		
		Berørt	1149 - 119/680	0		
		Berørt	1149 - 119/681	0		
		Berørt	1149 - 119/682	0		
		Berørt	1149 - 119/683	0		
		Berørt	1149 - 119/684	0		
		Berørt	1149 - 119/685	0		
		Berørt	1149 - 119/686	0		
		Berørt	1149 - 119/687	0		
Berørt	1149 - 119/688	0				

Landmålernummer	Navn
	HØVRING MARTHON

Forretning Forretningstype Årsak til feilretting	Forretningsdokumentdato Kommunal saksreferanse Nettadresse (URL) Annen referanse	Status	Tinglysing	Endret dato	Matrikkelføring Signatur Dato
Trinn i fullføring av ikke fullført oppmålingsforretning Oppmålingsforretning	30.06.2023 22/5327-Oppmålingssak  22/4961-Delings sak				1149hma 04.07.2023
		<b>Rolle</b>	<b>Matrikkelenhet</b>		<b>Arealendring</b>
		Avgiver	1149 - 119/589		-2 008,1
		Mottaker	1149 - 119/689		2 008,1
		Berørt	1149 - 119/574		0
		Berørt	1149 - 119/594		0
		Berørt	1149 - 119/597		0
		Berørt	1149 - 119/598		0
		Berørt	1149 - 119/599		0
		Berørt	1149 - 119/678		0
		Berørt	1149 - 119/679		0
		Berørt	1149 - 119/680		0
		Berørt	1149 - 119/681		0
		Berørt	1149 - 119/682		0
		Berørt	1149 - 119/683		0
		Berørt	1149 - 119/684		0
		Berørt	1149 - 119/685		0
		Berørt	1149 - 119/686		0
		Berørt	1149 - 119/687		0
		Berørt	1149 - 119/688		0
		Berørt	1149 - 119/690		0
		Berørt	1149 - 119/691		0

Landmålnummer	Navn
	HØVRING MARTHON

Forretning Forretningstype Årsak til feilretting	Forretningsdokumentdato Kommunal saksreferanse Nettadresse (URL) Annen referanse	Status	Tinglysing	Endret dato	Matrikkelføring Signatur Dato
Opprett ny grunneiendom ved fradeling Oppmålingsforretning	11.08.2022 22/5327-Oppmålingssak 22/4961-Delingssak	Tinglyst		26.08.2022	1149hma 11.08.2022
		<b>Rolle</b>	<b>Matrikkelenhet</b>	<b>Arealendring</b>	
		Avgiver	1149 - 119/589	-319,9	
		Mottaker	1149 - 119/682	319,9	
		Berørt	1149 - 119/476	0	
		Berørt	1149 - 119/590	0	
		Berørt	1149 - 119/681	0	

Landmålernummer	Navn
	HØVRING MARTHON

Trinn i fullføring av ikke fullført oppmålingsforretning Oppmålingsforretning	15.11.2022 22/9108-Oppmålingssak 22/4961-Delingssak				1149hma 21.11.2022
		<b>Rolle</b>	<b>Matrikkelenhet</b>	<b>Arealendring</b>	
		Avgiver	1149 - 119/589	-319,9	
		Mottaker	1149 - 119/682	319,9	
		Berørt	1149 - 119/476	0	
		Berørt	1149 - 119/590	0	
		Berørt	1149 - 119/681	0	
		Berørt	1149 - 119/683	0	
		Berørt	1149 - 119/689	0	

Landmålernummer	Navn
	HØVRING MARTHON

Forretning Forretningstype Årsak til feilretting	Forretningsdokumentdato Kommunal saksreferanse Nettadresse (URL) Annen referanse	Status	Tinglysing	Endret dato	Matrikkelføring Signatur Dato
Trinn i fullføring av ikke fullført oppmålingsforretning	30.06.2023				1149hma 04.07.2023
Oppmålingsforretning	22/5327-Oppmålingssak	Rolle	Matrikkelenhet		Arealendring
		Avgiver	1149 - 119/589		-200
	22/4961-Delingsesak	Mottaker	1149 - 119/680		200
		Berørt	1149 - 119/591		0
		Berørt	1149 - 119/592		0
		Berørt	1149 - 119/593		0
		Berørt	1149 - 119/679		0
		Berørt	1149 - 119/681		0
		Berørt	1149 - 119/689		0

Landmålernummer	Navn
	HØVRING MARTHON

Adresser						
Adresstype	Adressenavn Adressetilleggsnavn	Adressekode Kildekode	Adressenr Koord.syst. Nord	Øst	Kretser	Atkomstpunkt
Vegadresse	Krossneshagen	1894	48		Grunnkrets: 1015 Vormedal Stemmekrets: 7 Norheim Kirkesokn: 06100201 Norheim Postnr.område: 5545 VORMEDAL Tettsted: 4532 Haugesund	Nei
			EUREF89 UTM Sone 32 6585097	290958		

### Aktive bygg som er registrert på matrikkelenheten

**Bygningsnr:** 300 836 643  
**Løpenr:**  
**Repr.punkt:** Koordinatsystem: EUREF89 UTM Sone 32  
 Nord: 6585092 Øst: 290959  
 Bygningsendringskode:  
 Bygningstype: Kjede/atriumhus  
 Næringsgruppe: Bolig  
 Bygningsstatus: Midlertidig brukstillatelse  
 Energikilder:  
 Oppvarming:

Bebygd areal: 119  
 Bruksareal bolig: 144  
 Bruksareal annet: 0  
 Bruksareal totalt: 144  
 Bruttoareal bolig: 158  
 Bruttoareal annet: 0  
 Bruttoareal totalt: 158  
 Alternativt areal: 0  
 Alternativt areal 2: 0

**Datoer**  
 Rammetillatelse: 10.11.2020  
 Igangsettingstillatelse: 09.04.2021  
 Tatt i bruk:  
 Midlertidig brukstillatelse: 23.05.2023  
 Ferdigattest:

### Etasjer

Etasje	Antall boenheter	BRA bolig	BRA annet	BRA totalt	BTA bolig	BTA annet	BTA totalt	Alt. areal	Alt. areal 2
H02	0	61	0	61	67	0	67	0	0
H01	1	83	0	83	91	0	91	0	0

### Bruksenheter

Adresse	Bruksenhetsnummer	Bruksenhetstype	Bruksareal	Ant. rom	Kjøkkentilgang	Bad	WC	Matrikkelenhet
1894 Krossneshagen 48	H0101	Bolig	144	5	Kjøkken	2	2	119/681

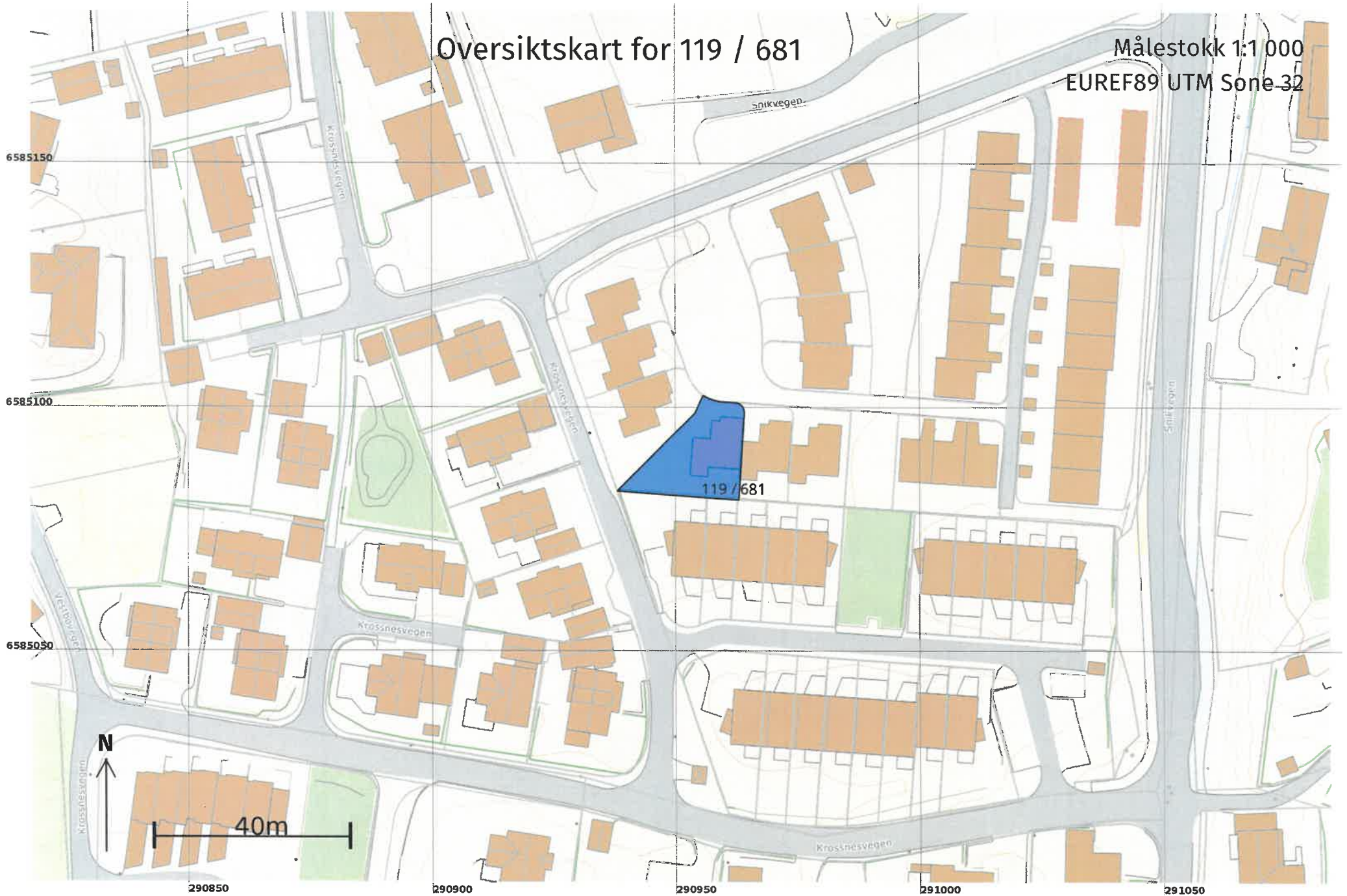
### Kontaktpersoner

Rolle	Føds.dato/org.nr	Navn	Bruksenhet	Adresse
Tiltakshaver	999568807	ODD HANSEN PROSJEKT AS		Longhammarvegen 7 5536 HAUGESUND



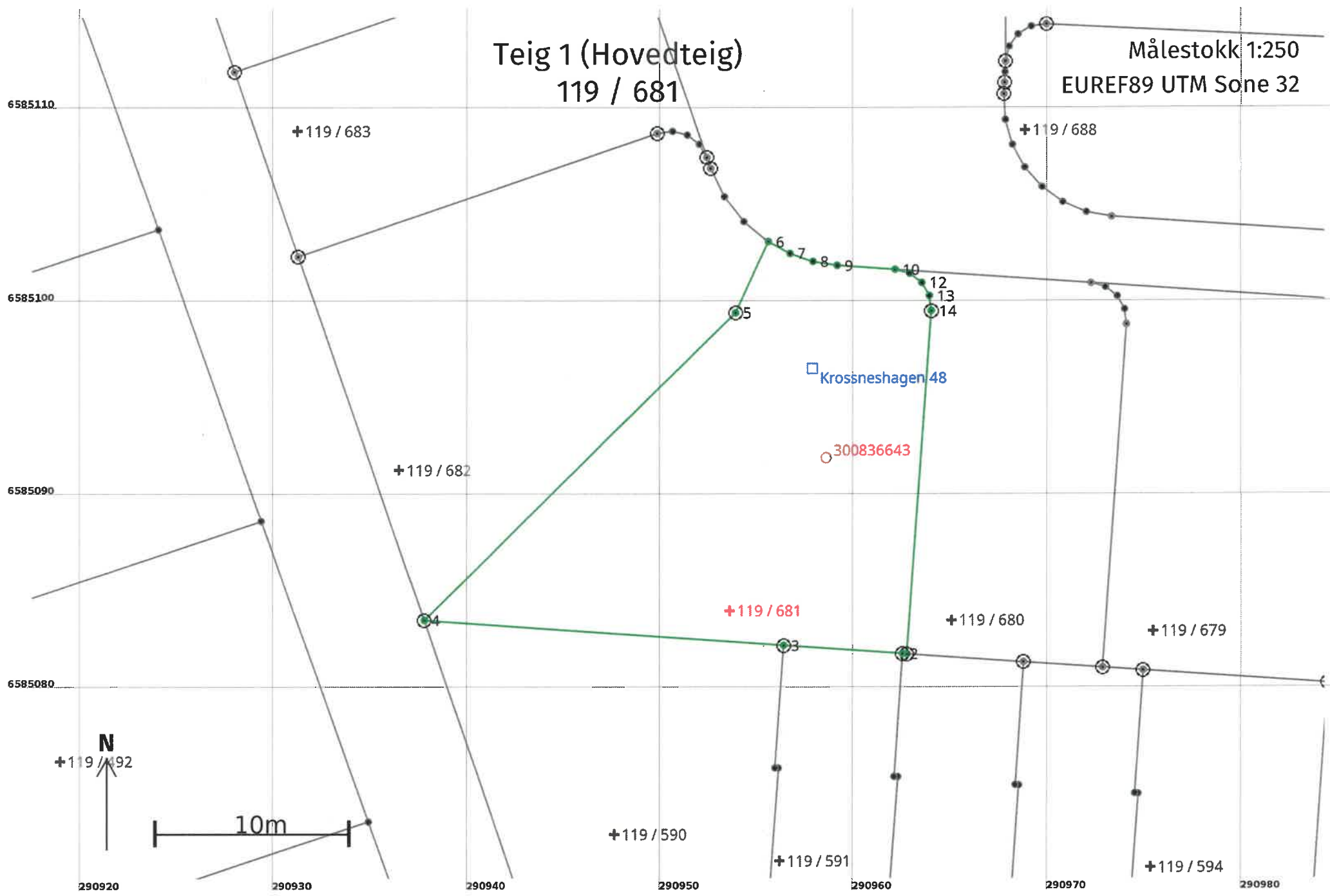
# Oversiktskart for 119 / 681

Målestokk 1:1 000  
EUREF89 UTM Sone 32



# Teig 1 (Hovedteig) 119 / 681

Målestokk 1:250  
EUREF89 UTM Sone 32



## Areal og koordinater

**Areal:** 326,4

**Arealmerknad:**

**Representasjonspunkt:** **Koordinatsystem:** EUREF89 UTM Sone 32

**Nord:** 6585084 **Øst:** 290954

### Grensepunkt / Grenselinje

### Ytre avgrensing

Løpenr	Nord	Øst	Grensemerke nedsatt i / Lengde (m)	Grensepunkttype / Linjeinformasjon	Målemetode	Nøyaktighet (SD i cm)	Radius
1	6585081,91	290962,80		Jord Offentlig godkjent grensemerke 0,23	96 GNSS: Fasemåling (Real time kinematic)	10	
2	6585081,93	290962,57		Jord Offentlig godkjent grensemerke 6,20	96 GNSS: Fasemåling (Real time kinematic)	10	
3	6585082,36	290956,38		Jord Offentlig godkjent grensemerke 18,62	96 GNSS: Fasemåling (Real time kinematic)	10	
4	6585083,66	290937,81		Jord Offentlig godkjent grensemerke 22,62	96 GNSS: Fasemåling (Real time kinematic)	10	
5	6585099,57	290953,88		Jord Offentlig godkjent grensemerke 4,05	96 GNSS: Fasemåling (Real time kinematic)	10	
6	6585103,26	290955,58		Asfaltspiker 1,28	96 GNSS: Fasemåling (Real time kinematic)	10	
7	6585102,64	290956,70		Umerket 1,28	69 Beregnet	10	
8	6585102,22	290957,91		Umerket 1,28	69 Beregnet	10	
9	6585102,02	290959,17		Umerket 3,02	18 Tatt fra plan	10	
10	6585101,81	290962,18	Annen terrengdetalj	Asfaltspiker 0,78	96 GNSS: Fasemåling (Real time kinematic)	10	
11	6585101,60	290962,93		Umerket 0,78	69 Beregnet	10	
12	6585101,13	290963,55		Umerket 0,78	69 Beregnet	10	
13	6585100,45	290963,94		Umerket 0,78	69 Beregnet	10	

Løpenr	Nord	Øst	Grensemerke nedsatt i / Lengde (m)	Grensepunkttype / Linjeinformasjon	Målemetode	Nøyaktighet (SD i cm)	Radius
14	6585099,68	290964,04	Jord 17,80	Offentlig godkjent grensemerke	96 GNSS: Fasemåling (Real time kinematic)	10	

**For matrikkelenhet:**

Kommune: 1149 - KARMØY  
Gårdsnummer: 119  
Bruksnummer: 685

Utskriftsdato/klokkeslett: 04.07.2023 kl. 13:15

Produsert av: Marthon Høvring - 1149 Karmøy -

Attestert av: Karmøy kommune

**Orientering om matrikelbrev**

Matrikelbrevet er hjemlet i «Lov om eidsregistrering» (matrikellova) av 17. juni 2005. Etter definisjonen i matrikellovens § 3 d) er matrikelbrevet en attestert utskrift av matrikkelen som viser alle registrerte opplysninger om en matrikkelenhet ved oppgitt dato.

**Om fullstendighet og nøyaktighet i matrikelbrevet**

Matrikkelen ble etablert ved konvertering av data fra tidligere registre. Det kan variere hvor gode disse dataene er med hensyn på fullstendighet og nøyaktighet. I enkelte tilfeller kan grensepunkt og grenselinjer mangle helt eller delvis eller være feil registrert. Det kan også være feil og mangler ved registrert bygnings- og adresseinformasjon. Fullstendighet og stedfestingsnøyaktighet er generelt bedre innenfor enn utenfor tettbygd strøk. Vær oppmerksom på at for mange matrikkelenheter og bygg hefter usikkerhet ved arealet som oppgis.

For utfyllende informasjon: [www.kartverket.no/matrikelbrev](http://www.kartverket.no/matrikelbrev)



## Matrikkelenhet

Matrikkelenhetstype: Grunneiendom  
Bruksnavn:  
Etableringsdato: 24.08.2022  
Skyld: 0  
Er tinglyst: Ja  
Har festegrunner: Nei  
Er seksjonert: Nei

## Arealrapport

Tekst	Areal	Kommentar
Beregna areal for 119 / 685	296,3 m2	

## Eierforhold

### Tinglyste eierforhold

Rolle	Status	Føds.d./org.nr	Navn	Bruksenhet	Adresse	Andel
Hjemmelshaver		999568807	ODD HANSEN PROSJEKT AS		Longhammarvegen 7 5536 HAUGESUND	1 / 1

## Oversikt over teiger

(EUREF89 UTM Sone 32)

Løpenr	Type	Hovedteig	Nord	Øst	Høyde	Areal	Merknader
1	Teig	Ja	6585135	290964		296,3 m2	

## Forretninger der matrikkelenheten er involvert

Forretning	Forretningsdokumentdato	Tinglysing	Matrikkelføring
Forretningstype	Kommunal saksreferanse	Status	Signatur Dato
Årsak til feilretting	Nettadresse (URL)		
	Annen referanse		
Opprett ny grunneiendom ved fradeling	11.08.2022	Tinglyst	1149hma 11.08.2022
Oppmålingsforretning	22/5327-Oppmålingssak	Rolle	Arealendring
		Avgiver	-296,3
	22/4961-Delingsak	Mottaker	296,3
			1149 - 119/685

Landmålernummer	Navn
	HØVRING MARTHON

Forretning Forretningstype Årsak til feilretting	Forretningsdokumentdato Kommunal saksreferanse Nettadresse (URL) Annen referanse	Status	Tinglysing	Endret dato	Matrikkelføring Signatur Dato
Trinn i fullføring av ikke fullført oppmålingsforretning	30.06.2023				1149hma 04.07.2023
Oppmålingsforretning	22/5327-Oppmålingssak	Rolle	Matrikkelenhet		Arealendring
		Avgiver	1149 - 119/589		-296,3
	22/4961-Delings sak	Mottaker	1149 - 119/685		296,3
		Berørt	1149 - 119/686		0
		Berørt	1149 - 119/689		0
		Berørt	1149 - 119/691		0

Landmålernummer    Navn  
HØVRING MARTHON

### Forretninger der matrikkelenheten er berørt

Forretning Forretningstype Årsak til feilretting	Forretningsdokumentdato Kommunal saksreferanse Nettadresse (URL) Annen referanse	Status	Tinglysing	Endret dato	Matrikkelføring Signatur Dato
Opprett ny grunneiendom ved fradeling	11.08.2022				1149hma 11.08.2022
Oppmålingsforretning	22/5327-Oppmålings sak	Rolle	Matrikkelenhet		Arealendring
		Avgiver	1149 - 119/589		-1 330,3
	22/4961-Delings sak	Mottaker	1149 - 119/691		1 330,2
		Berørt	1149 - 119/431		0
		Berørt	1149 - 119/476		0
		Berørt	1149 - 119/495		0
		Berørt	1149 - 119/554		0
		Berørt	1149 - 119/574		0
		Berørt	1149 - 119/599		0
		Berørt	1149 - 119/678		0
		Berørt	1149 - 119/684		0
		Berørt	1149 - 119/685		0
		Berørt	1149 - 119/689		0
		Berørt	1149 - 119/690		0

Forretning  
Forretningstype  
Årsak til feilretting

Forretningsdokumentdato  
Kommunal saksreferanse  
Nettadresse (URL)  
Annen referanse

Status

Tinglysing

Endret dato

Matrikkelføring  
Signatur Dato

Landmålernummer

Navn

HØVRING MARTHON

Trinn i fullføring av ikke fullført oppmålingsforretning

04.07.2023

1149hma 04.07.2023

Oppmålingsforretning

22/5327-Oppmålingssak

22/4961-Delingsak

Rolle

Matrikkelenhet

Arealendring

Avgiver

1149 - 119/589

-1 330,2

Mottaker

1149 - 119/691

1 330,2

Berørt

1149 - 119/431

0

Berørt

1149 - 119/476

0

Berørt

1149 - 119/495

0

Berørt

1149 - 119/554

0

Berørt

1149 - 119/574

0

Berørt

1149 - 119/599

0

Berørt

1149 - 119/678

0

Berørt

1149 - 119/684

0

Berørt

1149 - 119/685

0

Berørt

1149 - 119/689

0

Berørt

1149 - 119/690

0

Landmålernummer

Navn

HØVRING MARTHON



Forretning Forretningstype Årsak til feilretting	Forretningsdokumentdato Kommunal saksreferanse Nettadresse (URL) Annen referanse	Status	Tinglysing	Endret dato	Matrikkelføring	
					Signatur	Dato
Opprett ny grunneiendom ved fradeling	11.08.2022	Tinglyst		26.08.2022	1149hma	11.08.2022
Oppmålingsforretning	22/5327-Oppmålingssak	Rolle	Matrikkelenhet		Arealendring	
		Avgiver	1149 - 119/589		-2 008,1	
	22/4961-Delings sak	Mottaker	1149 - 119/689		2 008,1	
		Berørt	1149 - 119/574		0	
		Berørt	1149 - 119/594		0	
		Berørt	1149 - 119/597		0	
		Berørt	1149 - 119/598		0	
		Berørt	1149 - 119/599		0	
		Berørt	1149 - 119/678		0	
		Berørt	1149 - 119/679		0	
		Berørt	1149 - 119/680		0	
		Berørt	1149 - 119/681		0	
		Berørt	1149 - 119/682		0	
		Berørt	1149 - 119/683		0	
		Berørt	1149 - 119/684		0	
		Berørt	1149 - 119/685		0	
		Berørt	1149 - 119/686		0	
		Berørt	1149 - 119/687		0	
		Berørt	1149 - 119/688		0	

Landmålernummer	Navn
	HØVRING MARTON

Forretning Forretningstype Årsak til feilretting	Forretningsdokumentdato Kommunal saksreferanse Nettadresse (URL) Annen referanse	Status	Tinglysing	Endret dato	Matrikkelføring Signatur Dato
Trinn i fullføring av ikke fullført oppmålingsforretning	30.06.2023				1149hma 04.07.2023
Oppmålingsforretning	22/5327-Oppmålingssak	Rolle	Matrikkelenhet		Arealendring
		Avgiver	1149 - 119/589		-2 008,1
	22/4961-Delingssak	Mottaker	1149 - 119/689		2 008,1
		Berørt	1149 - 119/574		0
		Berørt	1149 - 119/594		0
		Berørt	1149 - 119/597		0
		Berørt	1149 - 119/598		0
		Berørt	1149 - 119/599		0
		Berørt	1149 - 119/678		0
		Berørt	1149 - 119/679		0
		Berørt	1149 - 119/680		0
		Berørt	1149 - 119/681		0
		Berørt	1149 - 119/682		0
		Berørt	1149 - 119/683		0
		Berørt	1149 - 119/684		0
		Berørt	1149 - 119/685		0
		Berørt	1149 - 119/686		0
		Berørt	1149 - 119/687		0
		Berørt	1149 - 119/688		0
		Berørt	1149 - 119/690		0
		Berørt	1149 - 119/691		0

Landmålnummer	Navn				
	HØVRING MARTHON				
Opprett ny grunneiendom ved fradeling	11.08.2022	Tinglyst		26.08.2022	1149hma 11.08.2022
Oppmålingsforretning	22/5327-Oppmålingssak	Rolle	Matrikkelenhet		Arealendring
		Avgiver	1149 - 119/589		-221,8
	22/4961-Delingssak	Mottaker	1149 - 119/686		221,8
		Berørt	1149 - 119/685		0

Forretning Forretningstype Årsak til feilretting	Forretningsdokumentdato Kommunal saksreferanse Nettadresse (URL) Annen referanse	Status	Tinglysing	Endret dato	Matrikkelføring Signatur Dato
<b>Landmålernummer</b>	<b>Navn</b>				
	HØVRING MARTHON				
Trinn i fullføring av ikke fullført oppmålingsforretning	30.06.2023				1149hma 04.07.2023
Oppmålingsforretning	22/5327-Oppmålingssak	<b>Rolle</b>	<b>Matrikkelenhet</b>		<b>Arealendring</b>
	22/4961-Delings sak	Avgiver	1149 - 119/589		-221,8
		Mottaker	1149 - 119/686		221,8
		Berørt	1149 - 119/685		0
		Berørt	1149 - 119/687		0
		Berørt	1149 - 119/689		0

**Landmålernummer** **Navn**  
HØVRING MARTHON

<b>Adresser</b>						
Adresstype	Adressenavn Adressetilleggsnavn	Adressekode Kildekode	Adressenr Koord.syst. Nord	Øst	Kretser	Atkomstpunkt
Vegadresse	Krossneshagen	1894	36		Grunnkrets 1015 Vormedal Stemmekrets: 7 Norheim Kirkesokn: 06100201 Norheim Postnr.område: 5545 VORMEDAL Tettsted: 4532 Haugesund	Nei
			EUREF89 UTM Sone 32 6585137	290973		

### Aktive bygg som er registrert på matrikkelenheten

**Bygningsnr:** 300 836 093  
**Løpenr:**  
**Repr.punkt:** Koordinatsystem: EUREF89 UTM Sone 32  
 Nord: 6585138 Øst: 290975  
 Bygningsendringskode:  
 Bygningstype: Rekkehus  
 Næringsgruppe: Bolig  
 Bygningsstatus: Igangsettingstillatelse  
 Energikilder:  
 Oppvarming:

Bebygd areal: 118  
 Bruksareal bolig: 165  
 Bruksareal annet: 0  
 Bruksareal totalt: 165  
 Bruttoareal bolig: 184  
 Bruttoareal annet: 0  
 Bruttoareal totalt: 184  
 Alternativt areal: 29  
 Alternativt areal 2: 0

**Datoer**  
 Rammetillatelse: 10.11.2020  
 Igangsettingstillatelse: 09.04.2021  
 Tatt i bruk:  
 Midlertidig brukstillatelse:  
 Ferdigattest:

### Etasjer

Etasje	Antall boenheter	BRA bolig	BRA annet	BRA totalt	BTA bolig	BTA annet	BTA totalt	Alt. areal	Alt. areal 2
H02	0	81	0	81	92	0	92	0	0
H01	1	84	0	84	92	0	92	29	0

### Bruksenheter

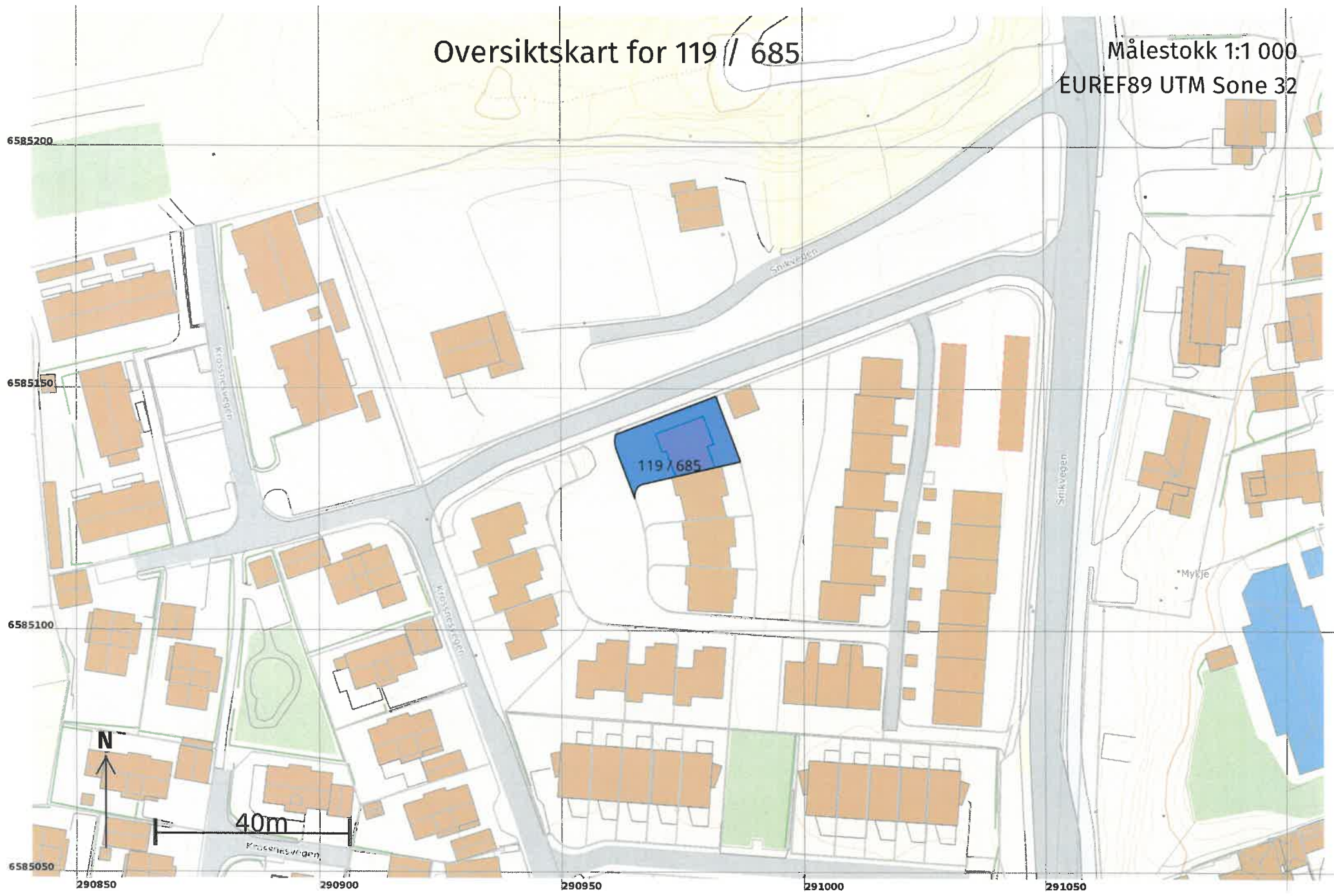
Adresse	Bruksenhetsnummer	Bruksenhetstype	Bruksareal	Ant. rom	Kjøkkentilgang	Bad	WC	Matrikkelenhet
1894 Krossneshagen 36	H0101	Bolig	165	6	Kjøkken	2	2	119/685

### Kontaktpersoner

Rolle	Føds.dato/org.nr	Navn	Bruksenhet	Adresse
Tiltakshaver	999568807	ODD HANSEN PROSJEKT AS		Longhammarvegen 7 5536 HAUGESUND

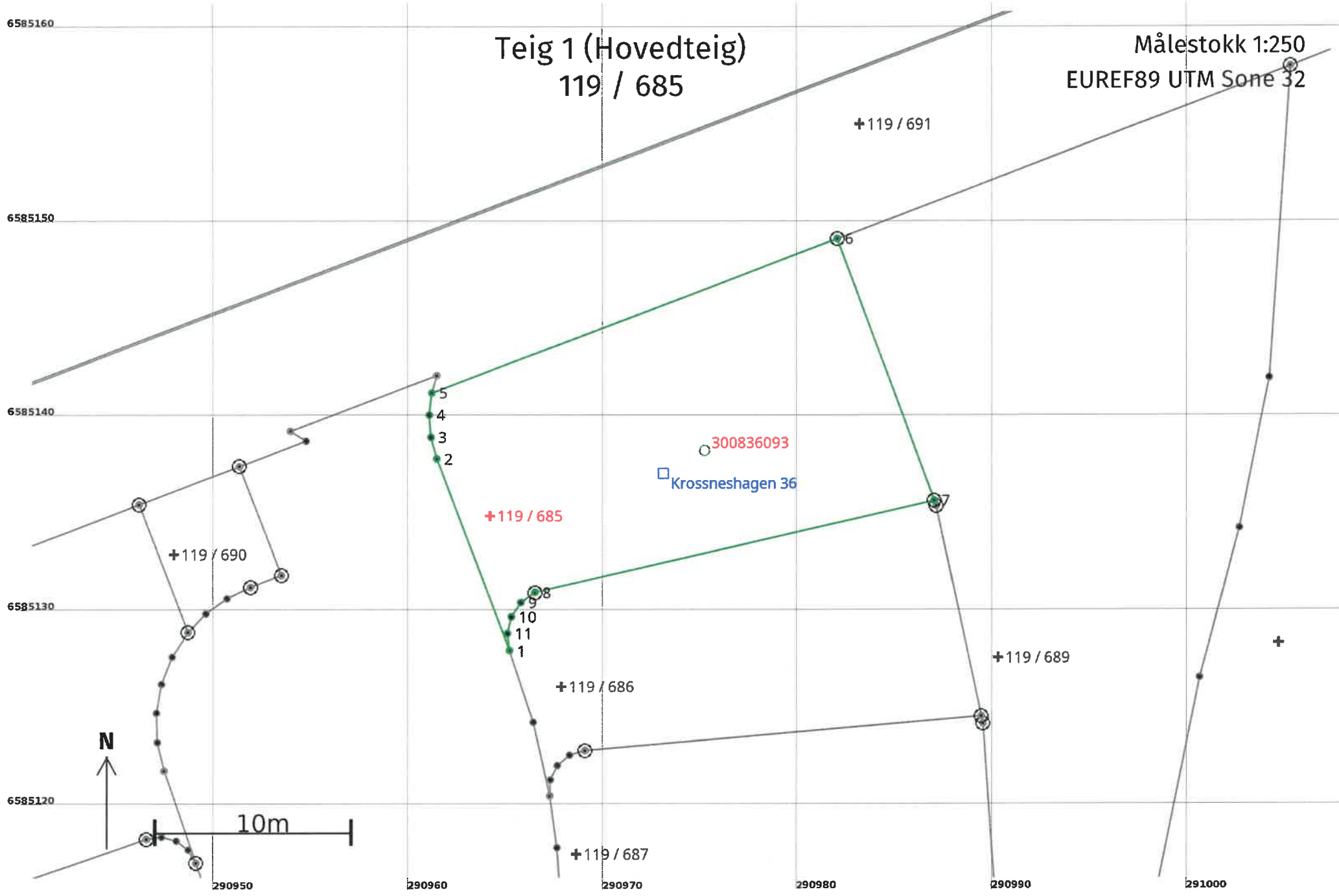
# Oversiktskart for 119 / 685

Målestokk 1:1 000  
EUREF89 UTM Sone 32



# Teig 1 (Hovedteig) 119 / 685

Målestokk 1:250  
EUREF89 UTM Sone 32



## Areal og koordinater

Areal: 296,3

Arealmerknad:

Representasjonspunkt: Koordinatsystem: EUREF89 UTM Sone 32

Nord: 6585135

Øst: 290964

### Grensepunkt / Grenselinje

### Ytre avgrensing

Løpenr	Nord	Øst	Grensemerke nedsatt i / Lengde (m)	Grensepunkttype / Linjeinformasjon	Målemetode	Nøyaktighet (SD i cm)	Radius
1	6585128,10	290965,24	10,55	Annen terrengdetalj Asfaltspiker	96 GNSS: Fasemåling (Real time kinematic)	10	
2	6585137,96	290961,48	1,14	Annen terrengdetalj Asfaltspiker	96 GNSS: Fasemåling (Real time kinematic)	10	
3	6585139,06	290961,18	1,14	Umerket	69 Beregnet	10	
4	6585140,20	290961,09	1,14	Umerket	69 Beregnet	10	
5	6585141,34	290961,22	22,29	Annen terrengdetalj Asfaltspiker	96 GNSS: Fasemåling (Real time kinematic)	10	
6	6585149,28	290982,05	14,35	Jord Offentlig godkjent grensemerke	96 GNSS: Fasemåling (Real time kinematic)	10	
7	6585135,82	290987,01	21,01	Jord Offentlig godkjent grensemerke	96 GNSS: Fasemåling (Real time kinematic)	10	
8	6585131,09	290966,53	0,88	Jord Offentlig godkjent grensemerke	96 GNSS: Fasemåling (Real time kinematic)	10	
9	6585130,57	290965,82	0,88	Umerket	69 Beregnet	10	
10	6585129,84	290965,33	0,88	Umerket	69 Beregnet	10	
11	6585128,98	290965,13	0,88	Umerket	69 Beregnet	10	





**For matrikkelenhet:**

Kommune: 1149 - KARMØY  
Gårdsnummer: 119  
Bruksnummer: 686

Utskriftsdato/klokkeslett: 04.07.2023 kl. 13:16

Produsert av: Marthon Høvring - 1149 Karmøy -

Attestert av: Karmøy kommune

**Orientering om matrikkelbrev**

Matrikkelbrevet er hjemlet i «Lov om eigedsregistrering» (matrikkelova) av 17. juni 2005. Etter definisjonen i matrikkelovens § 3 d) er matrikkelbrevet en attestert utskrift av matrikkelen som viser alle registrerte opplysninger om en matrikkelenhet ved oppgitt dato.

**Om fullstendighet og nøyaktighet i matrikkelbrevet**

Matrikkelen ble etablert ved konvertering av data fra tidligere registre. Det kan variere hvor gode disse dataene er med hensyn på fullstendighet og nøyaktighet. I enkelte tilfeller kan grensepunkt og grenselinjer mangle helt eller delvis eller være feil registrert. Det kan også være feil og mangler ved registrert bygnings- og adresseinformasjon. Fullstendighet og stedfestingsnøyaktighet er generelt bedre innenfor enn utenfor tettbygd strøk. Vær oppmerksom på at for mange matrikkelenheter og bygg hefter usikkerhet ved arealet som oppgis.

For utfyllende informasjon: [www.kartverket.no/matrikkelbrev](http://www.kartverket.no/matrikkelbrev)

## Matrikkelenhet

Matrikkelenhetstype: Grunneiendom  
Bruksnavn:  
Etableringsdato: 24.08.2022  
Skyld: 0  
Er tinglyst: Ja  
Har festegrunner: Nei  
Er seksjonert: Nei

## Arealrapport

Tekst	Areal	Kommentar
Beregna areal for 119 / 686	221,8 m2	

## Eierforhold

### Tinglyste eierforhold

Rolle	Status	Føds.d./org.nr	Navn	Bruksenhet	Adresse	Andel
Hjemmelshaver		999568807	ODD HANSEN PROSJEKT AS		Longhammarvegen 7 5536 HAUGESUND	1 / 1

## Oversikt over teiger

(EUREF89 UTM Sone 32)

Løpenr	Type	Hovedteig	Nord	Øst	Høyde	Areal	Merknader
1	Teig	Ja	6585126	290968		221,8 m2	

## Forretninger der matrikkelenheten er involvert

Forretning	Forretningsdokumentdato	Status	Tinglysing	Endret dato	Matrikkelføring
Forretningstype	Kommunal saksreferanse				Signatur Dato
Årsak til feilretting	Nettadresse (URL)				
	Annen referanse				
Opprett ny grunneiendom ved fradeling	11.08.2022	Tinglyst		26.08.2022	1149hma 11.08.2022
Oppmålingsforretning	22/5327-Oppmålingssak	Rolle	Matrikkelenhet		Arealendring
		Avgiver	1149 - 119/589		-221,8
	22/4961-Delingssak	Mottaker	1149 - 119/686		221,8
		Berørt	1149 - 119/685		0

Landmålernummer	Navn
	HØVRING MARTHON

Forretning Forretningstype Årsak til feilretting	Forretningsdokumentdato Kommunal saksreferanse Nettadresse (URL) Annen referanse	Status	Tinglysing	Endret dato	Matrikkelføring Signatur Dato
Trinn i fullføring av ikke fullført oppmålingsforretning Oppmålingsforretning	30.06.2023 22/5327-Oppmålingssak  22/4961-Delingssak				1149hma 04.07.2023
		<b>Rolle</b>	<b>Matrikkelenhet</b>		<b>Arealendring</b>
		Avgiver	1149 - 119/589		-221,8
		Mottaker	1149 - 119/686		221,8
		Berørt	1149 - 119/685		0
		Berørt	1149 - 119/687		0
		Berørt	1149 - 119/689		0

Landmålernummer	Navn
	HØVRING MARTHON

### Forretninger der matrikkelenheten er berørt

Forretning Forretningstype Årsak til feilretting	Forretningsdokumentdato Kommunal saksreferanse Nettadresse (URL) Annen referanse	Status	Tinglysing	Endret dato	Matrikkelføring Signatur Dato
--	---	--------	------------	-------------	----------------------------------

Forretning Forretningstype Årsak til feilretting	Forretningsdokumentdato Kommunal saksreferanse Nettadresse (URL) Annen referanse	Status	Tinglysing	Endret dato	Matrikkelføring Signatur Dato
Opprett ny grunneiendom ved fradeling Oppmålingsforretning	11.08.2022 22/5327-Oppmålingssak  22/4961-Delingssak	Tinglyst		26.08.2022	1149hma 11.08.2022
		<b>Rolle</b>	<b>Matrikkelenhet</b>	<b>Arealendring</b>	
		Avgiver	1149 - 119/589	-2 008,1	
		Mottaker	1149 - 119/689	2 008,1	
		Berørt	1149 - 119/574	0	
		Berørt	1149 - 119/594	0	
		Berørt	1149 - 119/597	0	
		Berørt	1149 - 119/598	0	
		Berørt	1149 - 119/599	0	
		Berørt	1149 - 119/678	0	
		Berørt	1149 - 119/679	0	
		Berørt	1149 - 119/680	0	
		Berørt	1149 - 119/681	0	
		Berørt	1149 - 119/682	0	
		Berørt	1149 - 119/683	0	
		Berørt	1149 - 119/684	0	
		Berørt	1149 - 119/685	0	
		Berørt	1149 - 119/686	0	
		Berørt	1149 - 119/687	0	
		Berørt	1149 - 119/688	0	

Landmålernummer	Navn
	HØVRING MARTHON

Forretning Forretningstype Årsak til feilretting	Forretningsdokumentdato Kommunal saksreferanse Nettadresse (URL) Annen referanse	Status	Tinglysing	Endret dato	Matrikkelføring Signatur Dato
Trinn i fullføring av ikke fullført oppmålingsforretning Oppmålingsforretning	30.06.2023 22/5327-Oppmålingssak  22/4961-Delings sak				1149hma 04.07.2023
		<b>Rolle</b>	<b>Matrikkelenhet</b>		<b>Arealendring</b>
		Avgiver	1149 - 119/589		-2 008,1
		Mottaker	1149 - 119/689		2 008,1
		Berørt	1149 - 119/574		0
		Berørt	1149 - 119/594		0
		Berørt	1149 - 119/597		0
		Berørt	1149 - 119/598		0
		Berørt	1149 - 119/599		0
		Berørt	1149 - 119/678		0
		Berørt	1149 - 119/679		0
		Berørt	1149 - 119/680		0
		Berørt	1149 - 119/681		0
		Berørt	1149 - 119/682		0
		Berørt	1149 - 119/683		0
		Berørt	1149 - 119/684		0
		Berørt	1149 - 119/685		0
		Berørt	1149 - 119/686		0
		Berørt	1149 - 119/687		0
		Berørt	1149 - 119/688		0
		Berørt	1149 - 119/690		0
		Berørt	1149 - 119/691		0

Landmålnummer	Navn				
	HØVRING MARTHON				
Opprett ny grunneiendom ved fradeling Oppmålingsforretning	11.08.2022 22/5327-Oppmålingssak  22/4961-Delings sak	Tinglyst		26.08.2022	1149hma 11.08.2022
		<b>Rolle</b>	<b>Matrikkelenhet</b>		<b>Arealendring</b>
		Avgiver	1149 - 119/589		-218,4
		Mottaker	1149 - 119/687		218,4
		Berørt	1149 - 119/686		0

Forretning Forretningstype Årsak til feilretting	Forretningsdokumentdato Kommunal saksreferanse Nettadresse (URL) Annen referanse	Status	Tinglysing	Endret dato	Matrikkelføring Signatur Dato
<b>Landmålernummer</b>	<b>Navn</b>				
	HØVRING MARTHON				
Trinn i fullføring av ikke fullført oppmålingsforretning	30.06.2023				1149hma 04.07.2023
Oppmålingsforretning	22/5327-Oppmålingssak	<b>Rolle</b>	<b>Matrikkelenhet</b>	<b>Arealendring</b>	
		Avgiver	1149 - 119/589	-218,4	
	22/4961-Delingssak	Mottaker	1149 - 119/687	218,4	
		Berørt	1149 - 119/686	0	
		Berørt	1149 - 119/688	0	
		Berørt	1149 - 119/689	0	

<b>Landmålernummer</b>	<b>Navn</b>				
	HØVRING MARTHON				
Trinn i fullføring av ikke fullført oppmålingsforretning	30.06.2023				1149hma 04.07.2023
Oppmålingsforretning	22/5327-Oppmålingssak	<b>Rolle</b>	<b>Matrikkelenhet</b>	<b>Arealendring</b>	
		Avgiver	1149 - 119/589	-296,3	
	22/4961-Delingssak	Mottaker	1149 - 119/685	296,3	
		Berørt	1149 - 119/686	0	
		Berørt	1149 - 119/689	0	
		Berørt	1149 - 119/691	0	

**Landmålernummer** **Navn**  
HØVRING MARTHON

Adresser						
Adresstype	Adressenavn Adressetilleggsnavn	Adressekode Kildekode	Adressenr Koord.syst. Nord	Øst	Kretser	Atkomstpunkt Nei
Vegadresse	Krossneshagen	1894	38		Grunnkrets 1015 Vormedal Stemmekrets: 7 Norheim Kirkesokn: 06100201 Norheim Postnr.område: 5545 VORMEDAL Tettsted: 4532 Haugesund	
			EUREF89 UTM Sone 32 6585130	290975		

## Aktive bygg som er registrert på matrikkelenheten

<b>Bygningsnr:</b> 300 836 098	Bebygd areal:	118	Ant. boliger:	1	<b>Datoer</b>	
<b>Løpenr:</b>	Bruksareal bolig:	165	Ant. etasjer:	2	Rammetillatelse:	10.11.2020
<b>Repr.punkt:</b> Koordinatsystem: EUREF89 UTM Sone 32	Bruksareal annet:	0	Vannforsyning:	Tilkn. off. vannverk	Igangsettingstillatelse:	09.04.2021
Nord: 6585127 Øst: 290979	Bruksareal totalt:	165	Avløp:	Offentlig kloakk	Tatt i bruk:	
<b>Bygningsendringskode:</b>	Bruttoareal bolig:	184	Har heis:	Nei	Midlertidig brukstillatelse:	
<b>Bygningstype:</b> Rekkehus	Bruttoareal annet:	0			Ferdigattest:	
<b>Næringsgruppe:</b> Bolig	Bruttoareal totalt:	184				
<b>Bygningsstatus:</b> Igangsettingstillatelse	Alternativt areal:	26				
<b>Energikilder:</b>	Alternativt areal 2:	0				
<b>Oppvarming:</b>						

### Etasjer

Etasje	Antall boenheter	BRA bolig	BRA annet	BRA totalt	BTA bolig	BTA annet	BTA totalt	Alt. areal	Alt. areal 2
H02	0	81	0	81	92	0	92	0	0
H01	1	84	0	84	92	0	92	26	0

### Bruksenheter

Adresse	Bruksenhetsnummer	Bruksenhetstype	Bruksareal	Ant. rom	Kjøkkentilgang	Bad	WC	Matrikkelenhet
1894 Krossneshagen 38	H0101	Bolig	165	6	Kjøkken	2	2	119/686

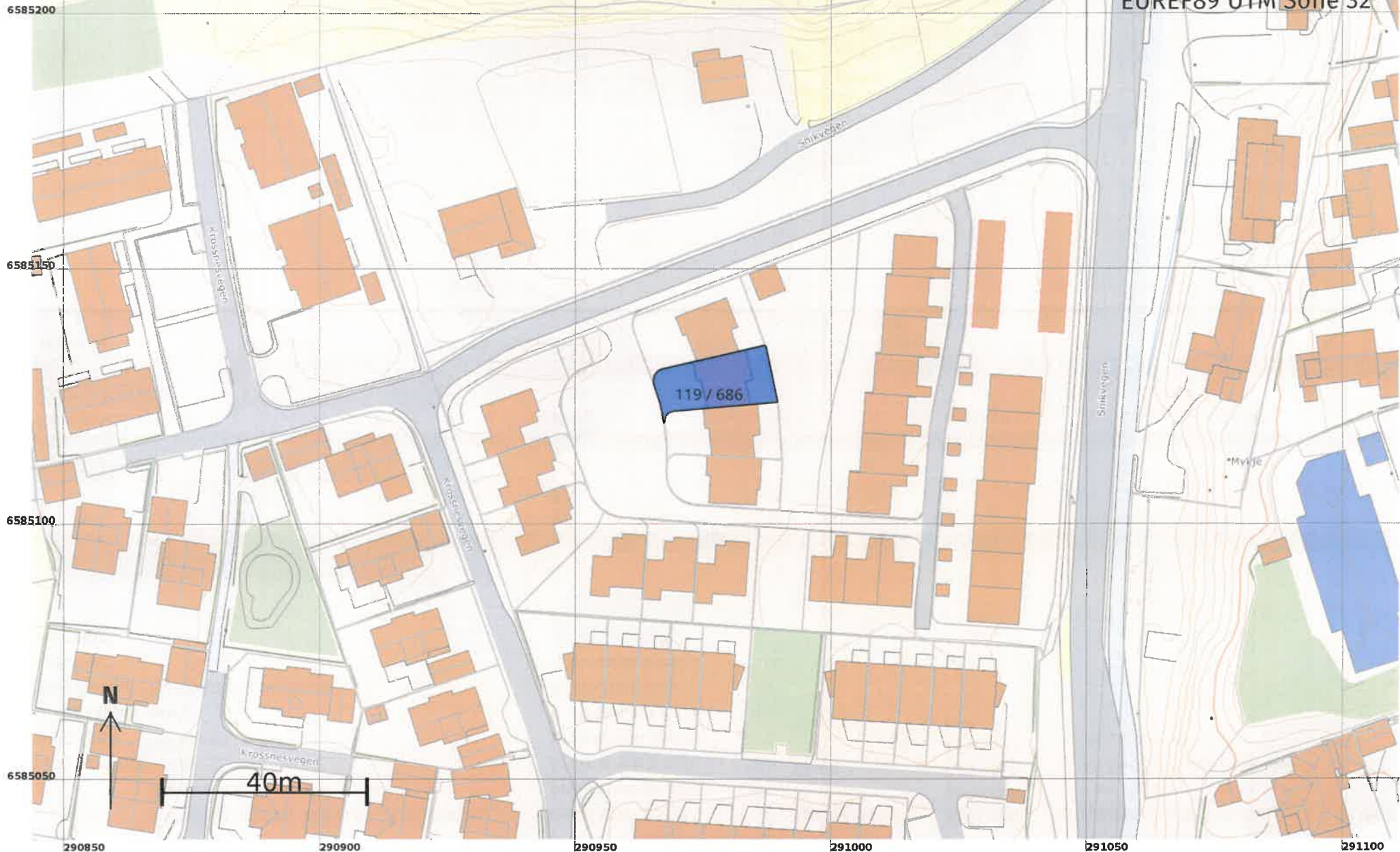
### Kontaktpersoner

Rolle	Føds.dato/org.nr	Navn	Bruksenhet	Adresse
Tiltakshaver	999568807	ODD HANSEN PROSJEKT AS		Longhammarvegen 7 5536 HAUGESUND



# Oversiktskart for 119 / 686

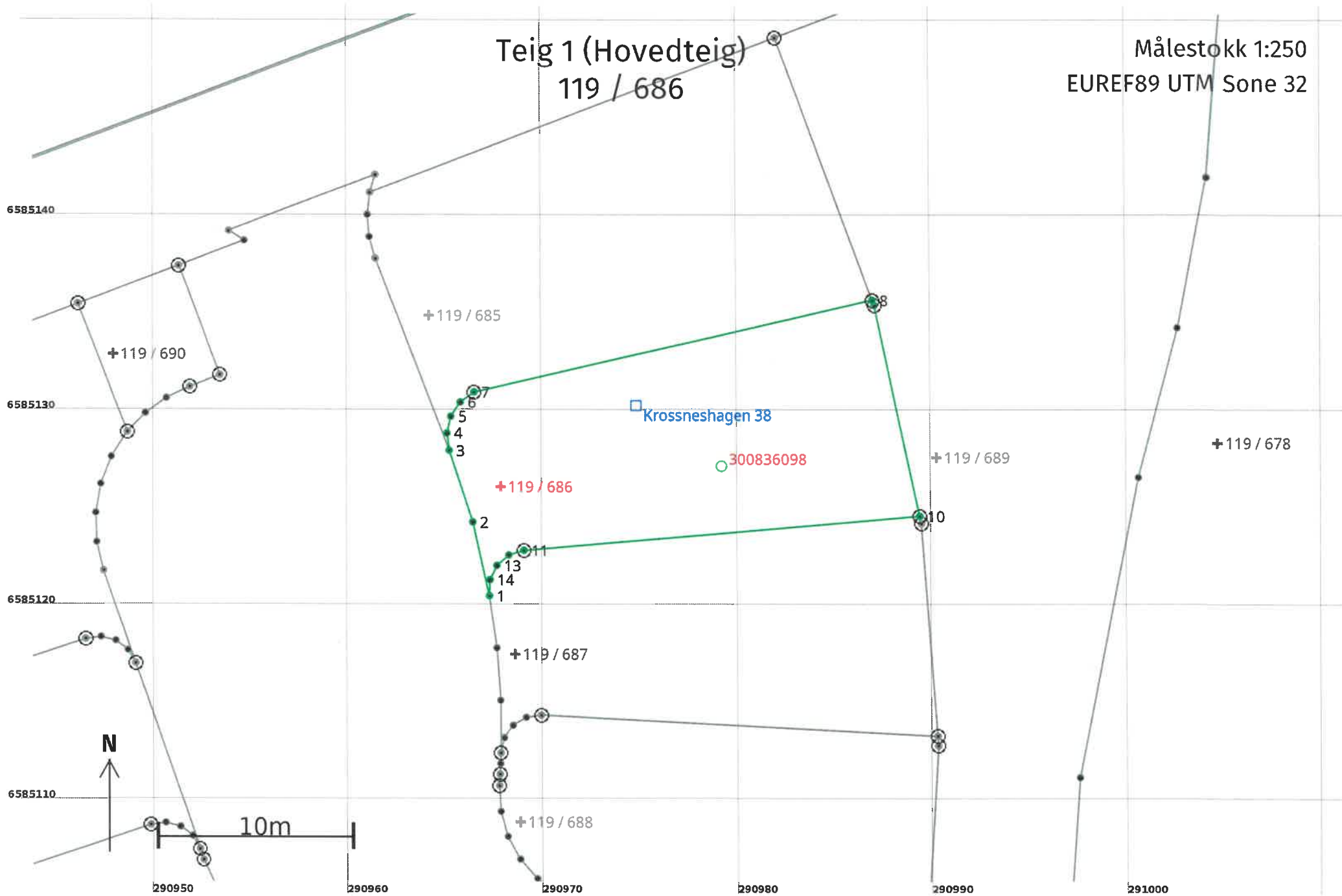
Målestokk 1:1 000  
EUREF89 UTM Sone 32





# Teig 1 (Hovedteig) 119 / 686

Målestokk 1:250  
EUREF89 UTM Sone 32



## Areal og koordinater

Areal: 221,8

Arealmerknad:

Representasjonspunkt: Koordinatsystem: EUREF89 UTM Sone 32

Nord: 6585126 Øst: 290968

### Grensepunkt / Grenselinje

### Ytre avgrensing

Løpenr	Nord	Øst	Grensemerke nedsatt i / Lengde (m)	Grensepunkttype / Linjeinformasjon	Målemetode	Nøyaktighet (SD i cm)	Radius
1	6585120,63	290967,29	3,88	Annen terrengdetalj Asfaltspiker	96 GNSS: Fasemåling (Real time kinematic)	10	
2	6585124,41	290966,44	3,88	Umerket	69 Beregnet	10	
3	6585128,10	290965,24	0,88	Annen terrengdetalj Asfaltspiker	96 GNSS: Fasemåling (Real time kinematic)	10	
4	6585128,98	290965,13	0,88	Umerket	69 Beregnet	10	
5	6585129,84	290965,33	0,88	Umerket	69 Beregnet	10	
6	6585130,57	290965,82	0,88	Umerket	69 Beregnet	10	
7	6585131,09	290966,53	21,01	Jord Offentlig godkjent grensemerke	96 GNSS: Fasemåling (Real time kinematic)	10	
8	6585135,82	290987,01	0,29	Jord Offentlig godkjent grensemerke	96 GNSS: Fasemåling (Real time kinematic)	10	
9	6585135,55	290987,11	11,06	Jord Offentlig godkjent grensemerke	96 GNSS: Fasemåling (Real time kinematic)	10	
10	6585124,74	290989,43	20,42	Jord Offentlig godkjent grensemerke	96 GNSS: Fasemåling (Real time kinematic)	10	
11	6585122,96	290969,08	0,82	Jord Offentlig godkjent grensemerke	96 GNSS: Fasemåling (Real time kinematic)	10	
12	6585122,72	290968,30	0,82	Umerket	69 Beregnet	10	
13	6585122,19	290967,67	0,82	Umerket	69 Beregnet	10	

Løpenr	Nord	Øst	Grensemerke nedsatt i / Lengde (m)	Grensepunkttype / Linjeinformasjon	Målemetode	Nøyaktighet (SD i cm)	Radius
14	6585121,45	290967,32	0,82	Umerket	69 Beregnet	10	



**For matrikkelenhet:**

Kommune: 1149 - KARMØY  
Gårdsnummer: 119  
Bruksnummer: 687

Utskriftsdato/klokkeslett: 04.07.2023 kl. 13:16

Produsert av: Marthon Høvring - 1149 Karmøy -

Attestert av: Karmøy kommune

**Orientering om matrikkelbrev**

Matrikkelbrevet er hjemlet i «Lov om eigedsregistrering» (matrikellova) av 17. juni 2005. Etter definisjonen i matrikellovens § 3 d) er matrikkelbrevet en attestert utskrift av matrikkelen som viser alle registrerte opplysninger om en matrikkelenhet ved oppgitt dato.

**Om fullstendighet og nøyaktighet i matrikkelbrevet**

Matrikkelen ble etablert ved konvertering av data fra tidligere registre. Det kan variere hvor gode disse dataene er med hensyn på fullstendighet og nøyaktighet. I enkelte tilfeller kan grensepunkt og grenselinjer mangle helt eller delvis eller være feil registrert. Det kan også være feil og mangler ved registrert bygnings- og adresseinformasjon. Fullstendighet og stedfestingsnøyaktighet er generelt bedre innenfor enn utenfor tettbygd strøk. Vær oppmerksom på at for mange matrikkelenheter og bygg hefter usikkerhet ved arealet som oppgis.

For utfyllende informasjon: [www.kartverket.no/matrikkelbrev](http://www.kartverket.no/matrikkelbrev)

## Matrikkelenhet

Matrikkelenhetstype: Grunneiendom  
Bruksnavn:  
Etableringsdato: 24.08.2022  
Skyld: 0  
Er tinglyst: Ja  
Har festegrunner: Nei  
Er seksjonert: Nei

## Arealrapport

Tekst	Areal	Kommentar
Beregna areal for 119 / 687	218,4 m2	

## Eierforhold

### Tinglyste eierforhold

Rolle	Status	Føds.d./org.nr	Navn	Bruksenhet	Adresse	Andel
Hjemmelshaver		999568807	ODD HANSEN PROSJEKT AS		Longhammarvegen 7 5536 HAUGESUND	1 / 1

## Oversikt over teiger

(EUREF89 UTM Sone 32)

Løpenr	Type	Hovedteig	Nord	Øst	Høyde	Areal	Merknader
1	Teig	Ja	6585118	290969		218,4 m2	

## Forretninger der matrikkelenheten er involvert

Forretning	Forretningsdokumentdato	Tinglysing	Endret dato	Matrikkelføring
Forretningstype	Kommunal saksreferanse	Status		Signatur Dato
Årsak til feilretting	Nettadresse (URL)			
	Annen referanse			
Opprett ny grunneiendom ved fradeling	11.08.2022	Tinglyst	26.08.2022	1149hma 11.08.2022
Oppmålingsforretning	22/5327-Oppmålingssak	Rolle	Matrikkelenhet	Arealendring
		Avgiver	1149 - 119/589	-218,4
	22/4961-Delings sak	Mottaker	1149 - 119/687	218,4
		Berørt	1149 - 119/686	0

Landmålernummer	Navn
	HØVRING MARTHON

Forretning Forretningstype Årsak til feilretting	Forretningsdokumentdato Kommunal saksreferanse Nettadresse (URL) Annen referanse	Status	Tinglysing	Endret dato	Matrikkelføring Signatur Dato
Trinn i fullføring av ikke fullført oppmålingsforretning Oppmålingsforretning	30.06.2023 22/5327-Oppmålingssak  22/4961-Delings sak				1149hma 04.07.2023
		<b>Rolle</b>	<b>Matrikkelenhet</b>		<b>Arealendring</b>
		Avgiver	1149 - 119/589		-218,4
		Mottaker	1149 - 119/687		218,4
		Berørt	1149 - 119/686		0
		Berørt	1149 - 119/688		0
		Berørt	1149 - 119/689		0

Landmålnummer	Navn
	HØVRING MARTHON

### Forretninger der matrikkelenheten er berørt

Forretning Forretningstype Årsak til feilretting	Forretningsdokumentdato Kommunal saksreferanse Nettadresse (URL) Annen referanse	Status	Tinglysing	Endret dato	Matrikkelføring Signatur Dato
--	---	--------	------------	-------------	----------------------------------

Forretning Forretningstype Årsak til feilretting	Forretningsdokumentdato Kommunal saksreferanse Nettadresse (URL) Annen referanse	Status	Tinglysing	Endret dato	Matrikkelføring Signatur Dato
Opprett ny grunneiendom ved fradeling Oppmålingsforretning	11.08.2022 22/5327-Oppmålingssak 22/4961-Delingssak	Tinglyst		26.08.2022	1149hma 11.08.2022
		<b>Rolle</b>	<b>Matrikkelenhet</b>		<b>Arealendring</b>
		Avgiver	1149 - 119/589		-2 008,1
		Mottaker	1149 - 119/689		2 008,1
		Berørt	1149 - 119/574		0
		Berørt	1149 - 119/594		0
		Berørt	1149 - 119/597		0
		Berørt	1149 - 119/598		0
		Berørt	1149 - 119/599		0
		Berørt	1149 - 119/678		0
		Berørt	1149 - 119/679		0
		Berørt	1149 - 119/680		0
		Berørt	1149 - 119/681		0
		Berørt	1149 - 119/682		0
		Berørt	1149 - 119/683		0
		Berørt	1149 - 119/684		0
		Berørt	1149 - 119/685		0
		Berørt	1149 - 119/686		0
		Berørt	1149 - 119/687		0
		Berørt	1149 - 119/688		0

Landmålernummer	Navn
	HØVRING MARTHON



Forretning Forretningstype Årsak til feilretting	Forretningsdokumentdato Kommunal saksreferanse Nettadresse (URL) Annen referanse	Status	Tinglysing	Endret dato	Matrikkelføring	
					Signatur	Dato
Trinn i fullføring av ikke fullført oppmålingsforretning Oppmålingsforretning	30.06.2023 22/5327-Oppmålingssak  22/4961-Delings sak				1149hma	04.07.2023
		<b>Rolle</b>	<b>Matrikkelenhet</b>		<b>Arealendring</b>	
		Avgiver	1149 - 119/589		-2 008,1	
		Mottaker	1149 - 119/689		2 008,1	
		Berørt	1149 - 119/574		0	
		Berørt	1149 - 119/594		0	
		Berørt	1149 - 119/597		0	
		Berørt	1149 - 119/598		0	
		Berørt	1149 - 119/599		0	
		Berørt	1149 - 119/678		0	
		Berørt	1149 - 119/679		0	
		Berørt	1149 - 119/680		0	
		Berørt	1149 - 119/681		0	
		Berørt	1149 - 119/682		0	
		Berørt	1149 - 119/683		0	
		Berørt	1149 - 119/684		0	
		Berørt	1149 - 119/685		0	
		Berørt	1149 - 119/686		0	
		Berørt	1149 - 119/687		0	
		Berørt	1149 - 119/688		0	
		Berørt	1149 - 119/690		0	
		Berørt	1149 - 119/691		0	

Landmålnummer	Navn
	HØVRING MARTHON

Opprett ny grunneiendom ved fradeling Oppmålingsforretning	11.08.2022 22/5327-Oppmålingssak  22/4961-Delings sak	Tinglyst	26.08.2022	1149hma	11.08.2022
		<b>Rolle</b>	<b>Matrikkelenhet</b>	<b>Arealendring</b>	
		Avgiver	1149 - 119/589	-212,1	
		Mottaker	1149 - 119/688	212,1	
		Berørt	1149 - 119/687	0	

Forretning Forretningstype Årsak til feilretting	Forretningsdokumentdato Kommunal saksreferanse Nettadresse (URL) Annen referanse	Status	Tinglysing	Endret dato	Matrikkelføring Signatur Dato
<b>Landmålernummer</b>	<b>Navn</b>				
	HØVRING MARTHON				
Trinn i fullføring av ikke fullført oppmålingsforretning	30.06.2023				1149hma 04.07.2023
Oppmålingsforretning	22/5327-Oppmålingssak	<b>Rolle</b>	<b>Matrikkelenhet</b>		<b>Arealendring</b>
	22/4961-Delings sak	Avgiver	1149 - 119/589		-212,1
		Mottaker	1149 - 119/688		212,1
		Berørt	1149 - 119/687		0
		Berørt	1149 - 119/689		0

<b>Landmålernummer</b>	<b>Navn</b>				
	HØVRING MARTHON				
Trinn i fullføring av ikke fullført oppmålingsforretning	30.06.2023				1149hma 04.07.2023
Oppmålingsforretning	22/5327-Oppmålingssak	<b>Rolle</b>	<b>Matrikkelenhet</b>		<b>Arealendring</b>
	22/4961-Delings sak	Avgiver	1149 - 119/589		-221,8
		Mottaker	1149 - 119/686		221,8
		Berørt	1149 - 119/685		0
		Berørt	1149 - 119/687		0
		Berørt	1149 - 119/689		0

<b>Landmålernummer</b>	<b>Navn</b>				
	HØVRING MARTHON				

Adresser						
Adresstype	Adressenavn Adressetilleggsnavn	Adressekode Kildekode	Adressenr Koord.syst. Nord	Øst	Kretser	Atkomstpunkt Nei
Vegadresse	Krossneshagen	1894	40		Grunnkrets: 1015 Vormedal	
					Stemmekrets: 7 Norheim	
			EUREF89 UTM Sone 32		Kirkesokn: 06100201 Norheim	
			6585122	290977	Postnr.område: 5545 VORMEDAL	
					Tettsted: 4532 Haugesund	

## Aktive bygg som er registrert på matrikkelenheten

<b>Bygningsnr:</b> 300 836 103	Bebygd areal: 118	Ant. boliger: 1	<b>Datoer</b>
<b>Løpenr:</b>	Bruksareal bolig: 165	Ant. etasjer: 2	Rammetillatelse: 10.11.2020
Repr.punkt: Koordinatsystem: EUREF89 UTM Sone 32	Bruksareal annet: 0	Vannforsyning: Tilkn. off. vannverk	Igangsettingstillatelse: 09.04.2021
Nord: 6585119 Øst: 290980	Bruksareal totalt: 165	Avløp: Offentlig kloakk	Tatt i bruk:
Bygningsendringskode:	Bruttoareal bolig: 184	Har heis: Nei	Midlertidig brukstillatelse:
Bygningstype: Rekkehus	Bruttoareal annet: 0		Ferdigattest:
Næringsgruppe: Bolig	Bruttoareal totalt: 184		
Bygningsstatus: Igangsettingstillatelse	Alternativt areal: 29		
Energikilder:	Alternativt areal 2: 0		
Oppvarming:			

### Etasjer

Etasje	Antall boenheter	BRA bolig	BRA annet	BRA totalt	BTA bolig	BTA annet	BTA totalt	Alt. areal	Alt. areal 2
H02	0	81	0	81	92	0	92	0	0
H01	1	84	0	84	92	0	92	29	0

### Bruksenheter

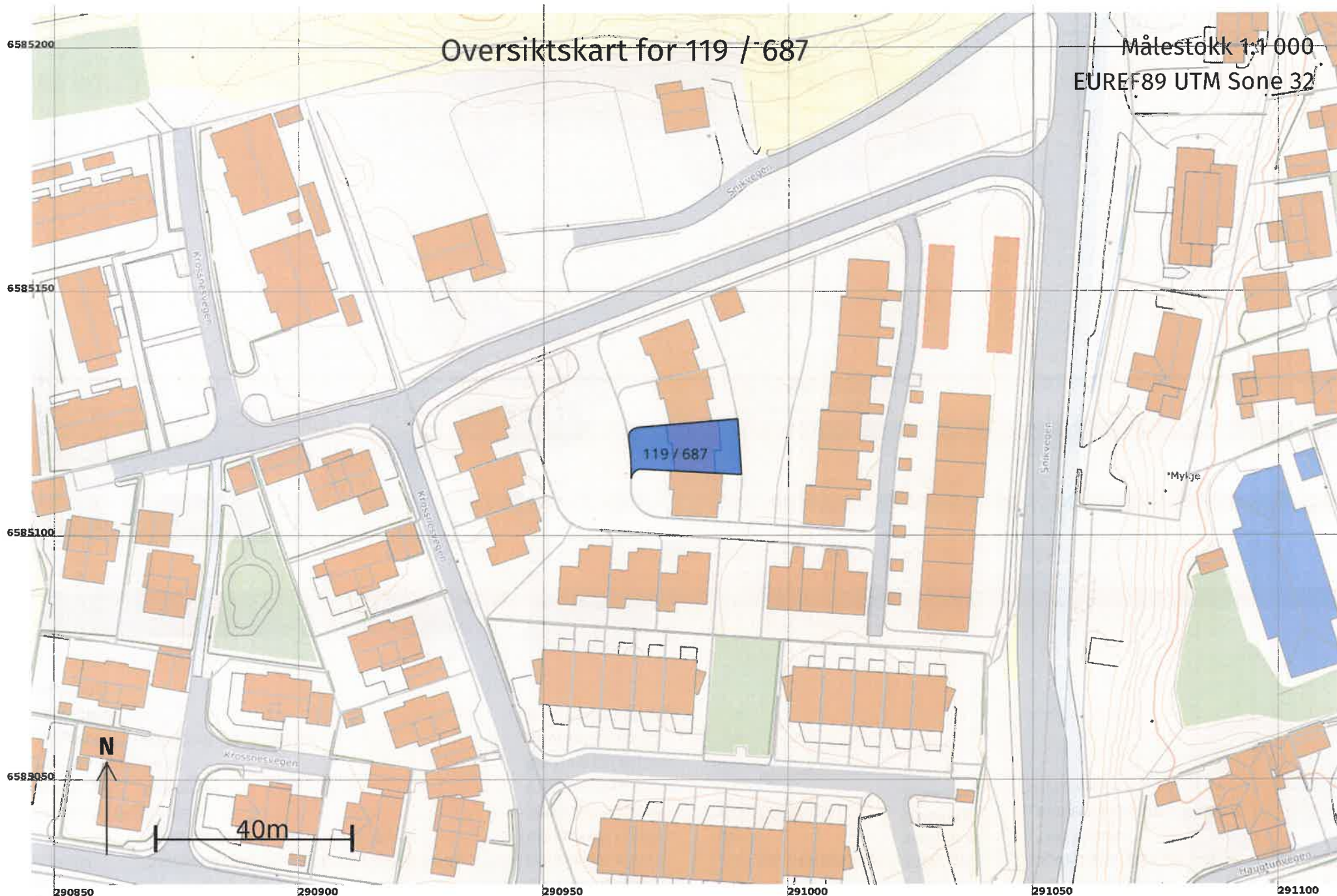
Adresse	Bruksenhetsnummer	Bruksenhetstype	Bruksareal	Ant. rom	Kjøkkentilgang	Bad	WC	Matrikkelenhet
1894 Krossneshagen 40	H0101	Bolig	165	6	Kjøkken	2	2	119/687

### Kontaktpersoner

Rolle	Føds.dato/org.nr	Navn	Bruksenhet	Adresse
Tiltakshaver	999568807	ODD HANSEN PROSJEKT AS		Longhammarvegen 7 5536 HAUGESUND

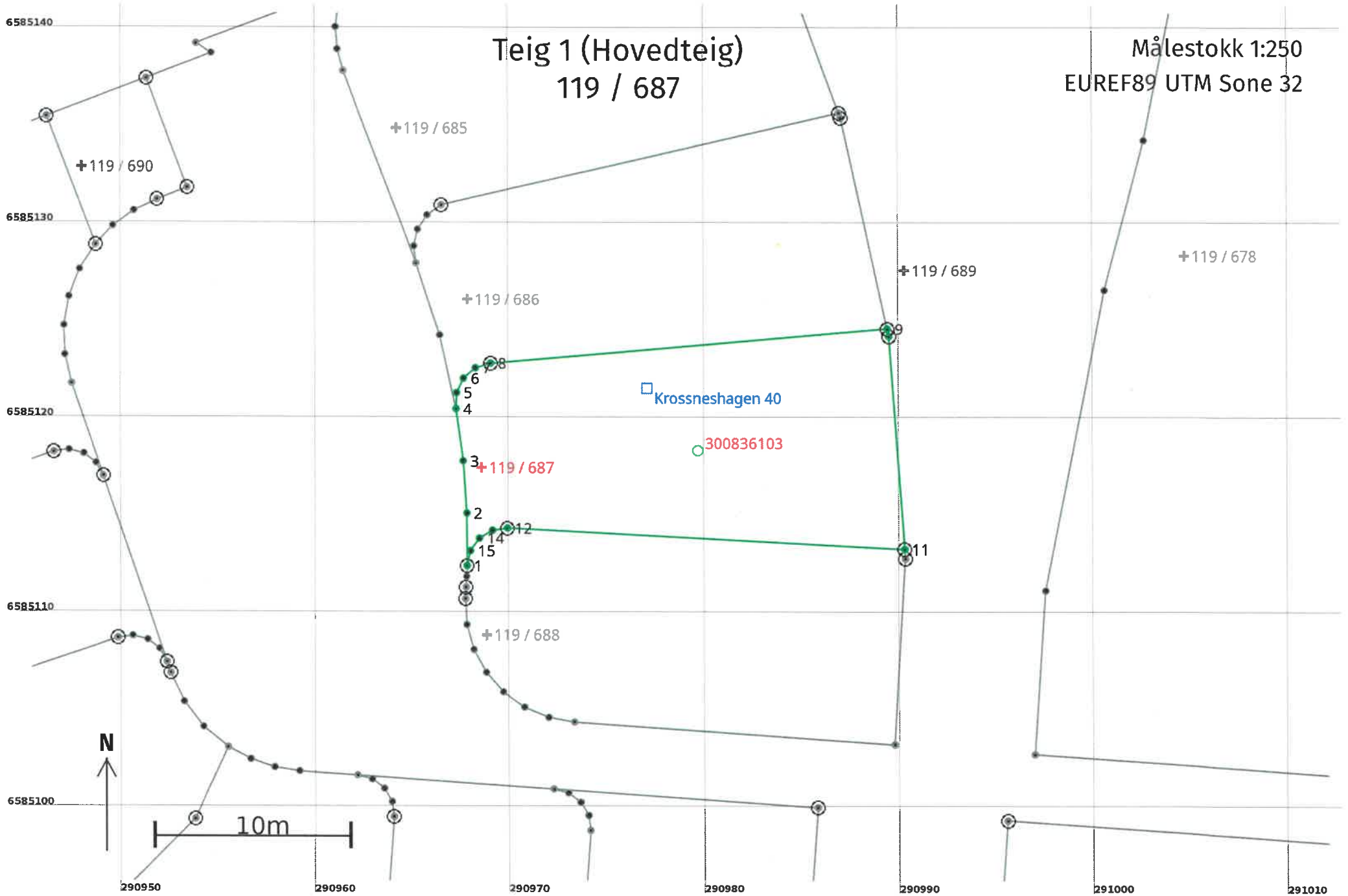
# Oversiktskart for 119 / 687

Målestokk 1:1 000  
EUREF89 UTM Sone 32



# Teig 1 (Hovedteig) 119 / 687

Målestokk 1:250  
EUREF89 UTM Sone 32





## Areal og koordinater

**Areal:** 218,4

**Arealmerknad:**

**Representasjonspunkt:** **Koordinatsystem:** EUREF89 UTM Sone 32

**Nord:** 6585118 **Øst:** 290969

### Grensepunkt / Grenselinje

### Ytre avgrensing

Løpenr	Nord	Øst	Grensemerke nedsatt i / Lengde (m)	Grensepunkttype / Linjeinformasjon	Målemetode	Nøyaktighet (SD i cm)	Radius
1	6585112,57	290967,84		Jord Offentlig godkjent grensemerke 2,70	96 GNSS: Fasemåling (Real time kinematic)	10	
2	6585115,26	290967,84		Umerket 2,70	69 Beregnet	10	
3	6585117,96	290967,65		Umerket 2,70	69 Beregnet	10	
4	6585120,63	290967,29	Annen terrengdetalj	Asfaltspiker 0,82	96 GNSS: Fasemåling (Real time kinematic)	10	
5	6585121,45	290967,32		Umerket 0,82	69 Beregnet	10	
6	6585122,19	290967,67		Umerket 0,82	69 Beregnet	10	
7	6585122,72	290968,30		Umerket 0,82	69 Beregnet	10	
8	6585122,96	290969,08		Jord Offentlig godkjent grensemerke 20,42	96 GNSS: Fasemåling (Real time kinematic)	10	
9	6585124,74	290989,43		Jord Offentlig godkjent grensemerke 0,39	96 GNSS: Fasemåling (Real time kinematic)	10	
10	6585124,36	290989,51		Jord Offentlig godkjent grensemerke 10,95	96 GNSS: Fasemåling (Real time kinematic)	10	
11	6585113,43	290990,29		Jord Offentlig godkjent grensemerke 20,37	96 GNSS: Fasemåling (Real time kinematic)	10	
12	6585114,50	290969,95		Jord Offentlig godkjent grensemerke 0,79	96 GNSS: Fasemåling (Real time kinematic)	10	
13	6585114,38	290969,17		Umerket 0,79	69 Beregnet	10	

Løpenr	Nord	Øst	Grensemerke nedsatt i / Lengde (m)	Grensepunkttype / Linjeinformasjon	Målemetode	Nøyaktighet (SD i cm)	Radius
14	6585113,98	290968,49		Umerket	69 Beregnet	10	
			0,79				
15	6585113,34	290968,02		Umerket	69 Beregnet	10	
			0,79				





**For matrikkelenhet:**

Kommune: 1149 - KARMØY  
Gårdsnummer: 119  
Bruksnummer: 688

Utskriftsdato/klokkeslett: 04.07.2023 kl. 13:17

Produsert av: Marthon Høvring - 1149 Karmøy -

Attestert av: Karmøy kommune

**Orientering om matrikelbrev**

Matrikelbrevet er hjemlet i «Lov om eidsregistrering» (matrikellova) av 17. juni 2005. Etter definisjonen i matrikellovens § 3 d) er matrikelbrevet en attestert utskrift av matrikkelen som viser alle registrerte opplysninger om en matrikkelenhet ved oppgitt dato.

**Om fullstendighet og nøyaktighet i matrikelbrevet**

Matrikkelen ble etablert ved konvertering av data fra tidligere registre. Det kan variere hvor gode disse dataene er med hensyn på fullstendighet og nøyaktighet. I enkelte tilfeller kan grensepunkt og grenselinjer mangle helt eller delvis eller være feil registrert. Det kan også være feil og mangler ved registrert bygnings- og adresseinformasjon. Fullstendighet og stedfestingsnøyaktighet er generelt bedre innenfor enn utenfor tettbygd strøk. Vær oppmerksom på at for mange matrikkelenheter og bygg hefter usikkerhet ved arealet som oppgis.

For utfyllende informasjon: [www.kartverket.no/matrikelbrev](http://www.kartverket.no/matrikelbrev)

## Matrikkelenhet

Matrikkelenhetstype: Grunneiendom  
Bruksnavn:  
Etableringsdato: 24.08.2022  
Skyld: 0  
Er tinglyst: Ja  
Har festegrunner: Nei  
Er seksjonert: Nei

## Arealrapport

Tekst	Areal	Kommentar
Beregn areaal for 119 / 688	212,1 m2	

## Eierforhold

### Tinglyste eierforhold

Rolle	Status	Føds.d./org.nr	Navn	Bruksenhet	Adresse	Andel
Hjemmelshaver		999568807	ODD HANSEN PROSJEKT AS		Longhammarvegen 7 5536 HAUGESUND	1 / 1

## Oversikt over teiger

(EUREF89 UTM Sone 32)

Løpenr	Type	Hovedteig	Nord	Øst	Høyde	Areal	Merknader
1	Teig	Ja	6585109	290969		212,1 m2	

## Forretninger der matrikkelenheten er involvert

Forretning	Forretningsdokumentdato	Tinglysing	Matrikkelføring
Forretningstype	Kommunal saksreferanse	Status	Signatur Dato
Årsak til feilretting	Nettadresse (URL)	Endret dato	
	Annen referanse		
Opprett ny grunneiendom ved fradeling	11.08.2022	Tinglyst	1149hma 11.08.2022
Oppmålingsforretning	22/5327-Oppmålingssak	Rolle	Arealendring
		Avgiver	-212,1
	22/4961-Delingssak	Mottaker	212,1
		Berørt	0

Landmålernummer Navn  
HØVRING MARTHON

Forretning Forretningstype Årsak til feilretting	Forretningsdokumentdato Kommunal saksreferanse Nettadresse (URL) Annen referanse	Status	Tinglysing	Endret dato	Matrikkelføring Signatur Dato
Trinn i fullføring av ikke fullført oppmålingsforretning Oppmålingsforretning	30.06.2023 22/5327-Oppmålingssak  22/4961-Delingssak				1149hma 04.07.2023
		<b>Rolle</b>	<b>Matrikkelenhet</b>		<b>Arealendring</b>
		Avgiver	1149 - 119/589		-212,1
		Mottaker	1149 - 119/688		212,1
		Berørt	1149 - 119/687		0
		Berørt	1149 - 119/689		0

Landmålernummer	Navn
	HØVRING MARTHON

### Forretninger der matrikkelenheten er berørt

Forretning Forretningstype Årsak til feilretting	Forretningsdokumentdato Kommunal saksreferanse Nettadresse (URL) Annen referanse	Status	Tinglysing	Endret dato	Matrikkelføring Signatur Dato
--	---	--------	------------	-------------	----------------------------------

Forretning Forretningstype Årsak til feilretting	Forretningsdokumentdato Kommunal saksreferanse Nettadresse (URL) Annen referanse	Status	Tinglysing	Endret dato	Matrikkelføring Signatur Dato
Opprett ny grunneiendom ved fradeling Oppmålingsforretning	11.08.2022 22/5327-Oppmålingssak  22/4961-Delingssak	Tinglyst		26.08.2022	1149hma 11.08.2022
		<b>Rolle</b>	<b>Matrikkelenhet</b>	<b>Arealendring</b>	
		Avgiver	1149 - 119/589	-2 008,1	
		Mottaker	1149 - 119/689	2 008,1	
		Berørt	1149 - 119/574	0	
		Berørt	1149 - 119/594	0	
		Berørt	1149 - 119/597	0	
		Berørt	1149 - 119/598	0	
		Berørt	1149 - 119/599	0	
		Berørt	1149 - 119/678	0	
		Berørt	1149 - 119/679	0	
		Berørt	1149 - 119/680	0	
		Berørt	1149 - 119/681	0	
		Berørt	1149 - 119/682	0	
		Berørt	1149 - 119/683	0	
		Berørt	1149 - 119/684	0	
		Berørt	1149 - 119/685	0	
		Berørt	1149 - 119/686	0	
		Berørt	1149 - 119/687	0	
		Berørt	1149 - 119/688	0	

Landmålnummer	Navn
	HØVRING MARTHON

Forretning Forretningstype Årsak til feilretting	Forretningsdokumentdato Kommunal saksreferanse Nettadresse (URL) Annen referanse	Status	Tinglysing	Endret dato	Matrikkelføring Signatur Dato
Trinn i fullføring av ikke fullført oppmålingsforretning Oppmålingsforretning	30.06.2023 22/5327-Oppmålingssak  22/4961-Delingssak				1149hma 04.07.2023
		<b>Rolle</b>	<b>Matrikkelenhet</b>		<b>Arealendring</b>
		Avgiver	1149 - 119/589		-2 008,1
		Mottaker	1149 - 119/689		2 008,1
		Berørt	1149 - 119/574		0
		Berørt	1149 - 119/594		0
		Berørt	1149 - 119/597		0
		Berørt	1149 - 119/598		0
		Berørt	1149 - 119/599		0
		Berørt	1149 - 119/678		0
		Berørt	1149 - 119/679		0
		Berørt	1149 - 119/680		0
		Berørt	1149 - 119/681		0
		Berørt	1149 - 119/682		0
		Berørt	1149 - 119/683		0
		Berørt	1149 - 119/684		0
		Berørt	1149 - 119/685		0
		Berørt	1149 - 119/686		0
		Berørt	1149 - 119/687		0
		Berørt	1149 - 119/688		0
		Berørt	1149 - 119/690		0
		Berørt	1149 - 119/691		0

Landmålnummer	Navn
	HØVRING MARTHON

Forretning  
Forretningstype  
Årsak til feilretting

Forretningsdokumentdato  
Kommunal saksreferanse  
Nettadresse (URL)  
Annen referanse

Status

Tinglysing

Endret dato

Matrikkelføring  
Signatur Dato

Trinn i fullføring av ikke fullført oppmålingsforretning 30.06.2023 1149hma 04.07.2023

Oppmålingsforretning

22/5327-Oppmålingssak

Rolle

Matrikkelenhet

Arealendring

Avgiver

1149 - 119/589

-218,4

Mottaker

1149 - 119/687

218,4

Berørt

1149 - 119/686

0

Berørt

1149 - 119/688

0

Berørt

1149 - 119/689

0

22/4961-Delingssak

Landmålernummer Navn

HØVRING MARTHON

## Adresser

Adresstype	Adressenavn Adressetilleggsnavn	Adressekode Kildekode	Adressenr Koord.syst. Nord	Øst	Kretser	Atkomstpunkt
Vegadresse	Krossneshagen	1894	42		Grunnkrets: 1015 Vormedal Stemmekrets: 7 Norheim Kirkesokn: 06100201 Norheim Postnr.område: 5545 VORMEDAL Tettsted: 4532 Haugesund	Nei

## Aktive bygg som er registrert på matrikkelenheten

Bygningsnr: 300 836 105	Bebygd areal: 118	Ant. boliger: 1	Datoer
Løpenr:	Bruksareal bolig: 160	Ant. etasjer: 2	Rammetillatelse: 10.11.2020
Repr.punkt: Koordinatsystem: EUREF89 UTM Sone 32 Nord: 6585110 Øst: 290981	Bruksareal annet: 0	Vannforsyning: Tilkn. off. vannverk	Igangsettingstillatelse: 09.04.2021
Bygningsendringskode:	Bruksareal totalt: 160	Avløp: Offentlig kloakk	Tatt i bruk: Midlertidig brukstillatelse:
Bygningstype: Rekkehus	Bruttoareal bolig: 176	Har heis: Nei	Ferdigattest:
Næringsgruppe: Bolig	Bruttoareal annet: 0		
Bygningsstatus: Igangsettingstillatelse	Bruttoareal totalt: 176		
Energikilder:	Alternativt areal: 25		
Oppvarming:	Alternativt areal 2: 0		

## Etasjer

Etasje	Antall boenheter	BRA bolig	BRA annet	BRA totalt	BTA bolig	BTA annet	BTA totalt	Alt. areal	Alt. areal 2
H02	0	80	0	80	88	0	88	0	0
H01	1	80	0	80	88	0	88	25	0

### Bruksenheter

Adresse	Bruksenhetsnummer	Bruksenhetstype	Bruksareal	Ant. rom	Kjøkkentilgang	Bad	WC	Matrikkelenhet
1894 Krossneshagen 42	H0101	Bolig	160	6	Kjøkken	2	2	119/688

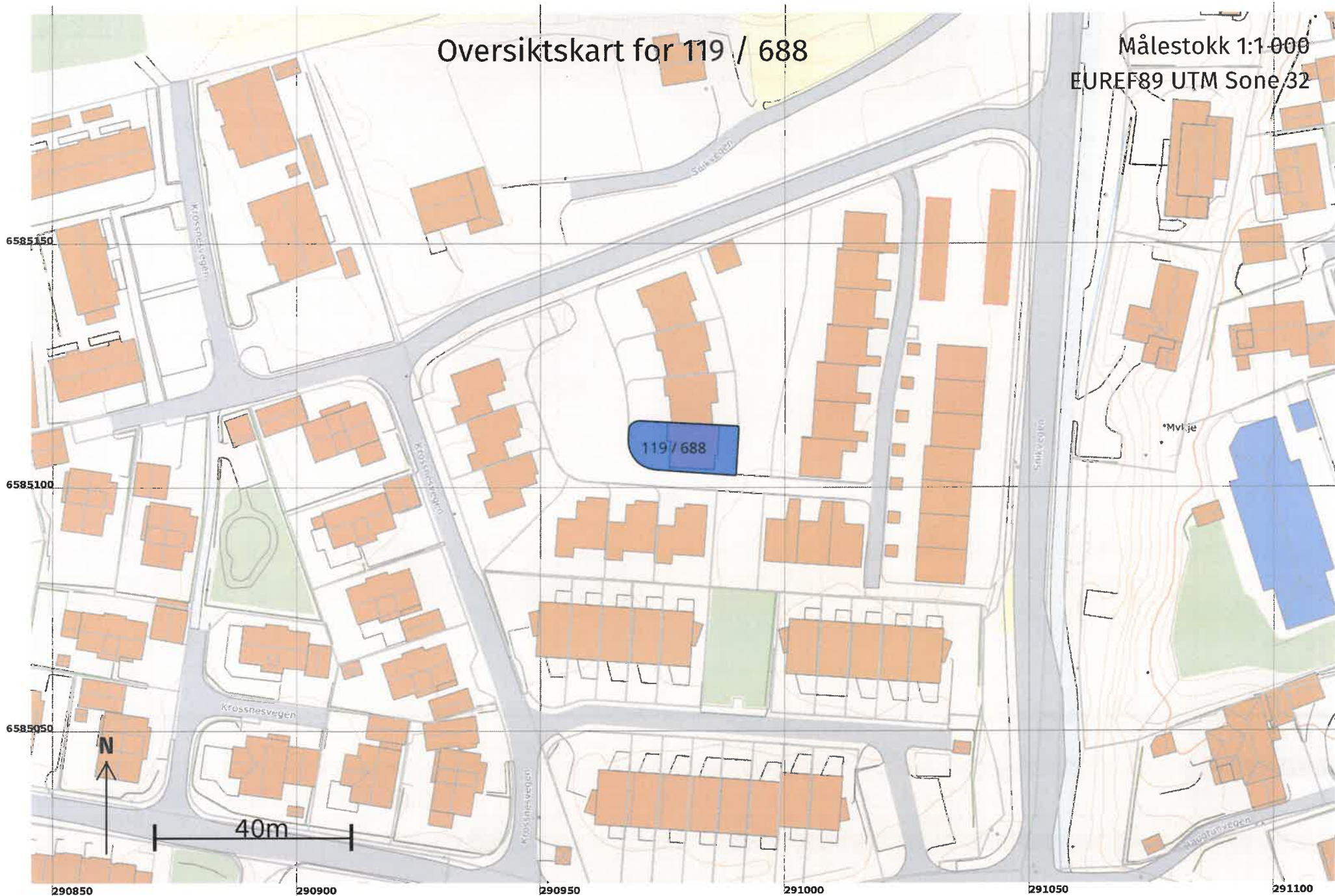
### Kontaktpersoner

Rolle	Føds.dato/org.nr	Navn	Bruksenhet	Adresse
Tiltakshaver	999568807	ODD HANSEN PROSJEKT AS		Longhammarvegen 7 5536 HAUGESUND

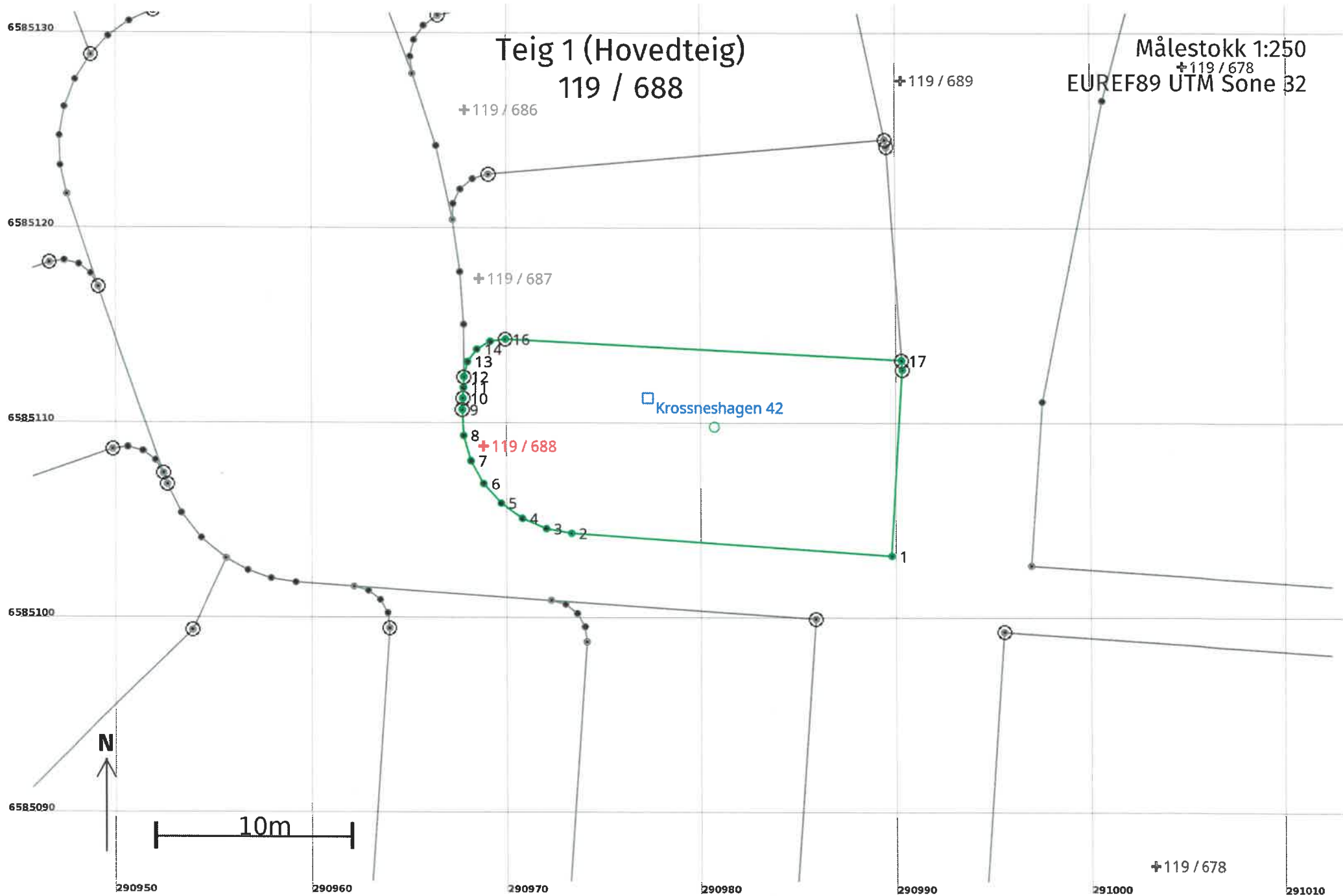


# Oversiktskart for 119 / 688

Målestokk 1:1 000  
EUREF89 UTM Sone 32







## Areal og koordinater

Areal: 212,1

Arealmerknad:

Representasjonspunkt: Koordinatsystem: EUREF89 UTM Sone 32

Nord: 6585109 Øst: 290969

### Grensepunkt / Grenselinje

### Ytre avgrensing

Løpenr	Nord	Øst	Grensemerke nedsatt i / Lengde (m)	Grensepunkttype / Linjeinformasjon	Målemetode	Nøyaktighet (SD i cm)	Radius
1	6585103,40	290989,75	16,46	Annen terrengdetalj Asfaltspiker	96 GNSS: Fasemåling (Real time kinematic)	10	
2	6585104,54	290973,33	1,33	Annen terrengdetalj Asfaltspiker	96 GNSS: Fasemåling (Real time kinematic)	10	
3	6585104,78	290972,02	1,33	Umerket	69 Beregnet	10	
4	6585105,31	290970,79	1,33	Umerket	69 Beregnet	10	
5	6585106,09	290969,71	1,33	Umerket	69 Beregnet	10	
6	6585107,09	290968,83	1,33	Umerket	69 Beregnet	10	
7	6585108,26	290968,19	1,33	Umerket	69 Beregnet	10	
8	6585109,55	290967,83	1,33	Umerket	69 Beregnet	10	
9	6585110,88	290967,76	0,59	Jord Offentlig godkjent grensemerke	96 GNSS: Fasemåling (Real time kinematic)	10	
10	6585111,47	290967,79	0,55	Jord Offentlig godkjent grensemerke	96 GNSS: Fasemåling (Real time kinematic)	10	
11	6585112,02	290967,82	0,55	Umerket	69 Beregnet	10	
12	6585112,57	290967,84	0,79	Jord Offentlig godkjent grensemerke	96 GNSS: Fasemåling (Real time kinematic)	10	
13	6585113,34	290968,02	0,79	Umerket	69 Beregnet	10	

Løpenr	Nord	Øst	Grensemerke nedsatt i / Lengde (m)	Grensepunkttype / Linjeinformasjon	Målemetode	Nøyaktighet (SD i cm)	Radius
14	6585113,98	290968,49		Umerket	69 Beregnet	10	
			0,79				
15	6585114,38	290969,17		Umerket	69 Beregnet	10	
			0,79				
16	6585114,50	290969,95		Jord Offentlig godkjent grensemerke	96 GNSS: Fasemåling (Real time kinematic)	10	
			20,37				
17	6585113,43	290990,29		Jord Offentlig godkjent grensemerke	96 GNSS: Fasemåling (Real time kinematic)	10	
			0,49				
18	6585112,95	290990,32		Jord Offentlig godkjent grensemerke	96 GNSS: Fasemåling (Real time kinematic)	10	
			9,57				



**For matrikkelenhet:**

Kommune: 1149 - KARMØY  
Gårdsnummer: 119  
Bruksnummer: 689

Utskriftsdato/klokkeslett: 04.07.2023 kl. 13:17

Produsert av: Marthon Høvring - 1149 Karmøy -

Attestert av: Karmøy kommune

*Marthon Høvring*

**Orientering om matrikelbrev**

Matrikelbrevet er hjemlet i «Lov om eighedsregistrering» (matrikellova) av 17. juni 2005. Etter definisjonen i matrikellovens § 3 d) er matrikelbrevet en attestert utskrift av matrikkelen som viser alle registrerte opplysninger om en matrikkelenhet ved oppgitt dato.

**Om fullstendighet og nøyaktighet i matrikelbrevet**

Matrikkelen ble etablert ved konvertering av data fra tidligere registre. Det kan variere hvor gode disse dataene er med hensyn på fullstendighet og nøyaktighet. I enkelte tilfeller kan grensepunkt og grenselinjer mangle helt eller delvis eller være feil registrert. Det kan også være feil og mangler ved registrert bygnings- og adresseinformasjon. Fullstendighet og stedfestingsnøyaktighet er generelt bedre innenfor enn utenfor tettbygd strøk. Vær oppmerksom på at for mange matrikkelenheter og bygg hefter usikkerhet ved arealet som oppgis.

For utfyllende informasjon: [www.kartverket.no/matrikelbrev](http://www.kartverket.no/matrikelbrev)

## Matrikkelenhet

Matrikkelenhetstype: Grunneiendom  
Bruksnavn:  
Etableringsdato: 24.08.2022  
Skyld: 0  
Er tinglyst: Ja  
Har festegrunner: Nei  
Er seksjonert: Nei

## Arealrapport

Tekst	Areal	Kommentar
Beregna areal for 119 / 689	2 008,1 m2	

## Eierforhold

### Tinglyste eierforhold

Rolle	Status	Føds.d./org.nr	Navn	Bruksenhet	Adresse	Andel
Hjemmelshaver		999568807	ODD HANSEN PROSJEKT AS		Longhammarvegen 7 5536 HAUGESUND	1 / 1

## Oversikt over teiger

(EUREF89 UTM Sone 32)

Løpenr	Type	Hovedteig	Nord	Øst	Høyde	Areal	Merknader
1	Teig	Ja	6585128	290990		2 008,1 m2	

## Forretninger der matrikkelenheten er involvert

Forretning	Forretningstype	Årsak til feilretting	Forretningsdokumentdato	Kommunal saksreferanse	Nettadresse (URL)	Annen referanse	Status	Tinglysing	Endret dato	Matrikkelføring	Signatur	Dato
------------	-----------------	-----------------------	-------------------------	------------------------	-------------------	-----------------	--------	------------	-------------	-----------------	----------	------

Forretning Forretningstype Årsak til feilretting	Forretningsdokumentdato Kommunal saksreferanse Nettadresse (URL) Annen referanse	Status	Tinglysing	Endret dato	Matrikkelføring Signatur Dato
Opprett ny grunneiendom ved fradeling Oppmålingsforretning	11.08.2022 22/5327-Oppmålingssak  22/4961-Delingssak	Tinglyst		26.08.2022	1149hma 11.08.2022
		Rolle	Matrikkelenhet		Arealendring
		Avgiver	1149 - 119/589		-2 008,1
		Mottaker	1149 - 119/689		2 008,1
		Berørt	1149 - 119/574		0
		Berørt	1149 - 119/594		0
		Berørt	1149 - 119/597		0
		Berørt	1149 - 119/598		0
		Berørt	1149 - 119/599		0
		Berørt	1149 - 119/678		0
		Berørt	1149 - 119/679		0
		Berørt	1149 - 119/680		0
		Berørt	1149 - 119/681		0
		Berørt	1149 - 119/682		0
		Berørt	1149 - 119/683		0
		Berørt	1149 - 119/684		0
		Berørt	1149 - 119/685		0
		Berørt	1149 - 119/686		0
		Berørt	1149 - 119/687		0
		Berørt	1149 - 119/688		0

Landmålernummer	Navn
	HØVRING MARTHON

**Forretning**  
**Forretningstype**  
**Årsak til feilretting**

**Forretningsdokumentdato**  
**Kommunal saksreferanse**  
**Nettadresse (URL)**  
**Annen referanse**

**Status**

**Tinglysing**

**Endret dato**

**Matrikkelføring**  
**Signatur Dato**

Trinn i fullføring av ikke fullført oppmålingsforretning  
Oppmålingsforretning

30.06.2023  
22/5327-Oppmålingssak  
  
22/4961-Delingssak

1149hma 04.07.2023

Rolle	Matrikkelenhet	Arealendring
Avgiver	1149 - 119/589	-2 008,1
Mottaker	1149 - 119/689	2 008,1
Berørt	1149 - 119/574	0
Berørt	1149 - 119/594	0
Berørt	1149 - 119/597	0
Berørt	1149 - 119/598	0
Berørt	1149 - 119/599	0
Berørt	1149 - 119/678	0
Berørt	1149 - 119/679	0
Berørt	1149 - 119/680	0
Berørt	1149 - 119/681	0
Berørt	1149 - 119/682	0
Berørt	1149 - 119/683	0
Berørt	1149 - 119/684	0
Berørt	1149 - 119/685	0
Berørt	1149 - 119/686	0
Berørt	1149 - 119/687	0
Berørt	1149 - 119/688	0
Berørt	1149 - 119/690	0
Berørt	1149 - 119/691	0

**Landmålernummer** **Navn**

HØVRING MARTON

**Forretninger der matrikkelenheten er berørt**



Forretning Forretningstype Årsak til feilretting	Forretningsdokumentdato Kommunal saksreferanse Nettadresse (URL) Annen referanse	Status	Tinglysing	Endret dato	Matrikkelføring Signatur Dato
Kvalitetsheving for eksisterende matrikkelenhet	30.06.2023				1149hma 04.07.2023
Oppmålingsforretning	22/5327-Oppmålingssak	Rolle	Matrikkelenhet		Arealendring
		Berørt	1149 - 119/689		0
	22/4961-Delings sak	Berørt	1149 - 119/690		0
		Berørt	1149 - 119/691		0

Landmåler nummer	Navn
	HØVRING MARTHON

Opprett ny grunneiendom ved fradeling	11.08.2022				1149hma 11.08.2022
Oppmålingsforretning	22/5327-Oppmålingssak	Rolle	Matrikkelenhet		Arealendring
		Avgiver	1149 - 119/589		-1 330,3
	22/4961-Delings sak	Mottaker	1149 - 119/691		1 330,2
		Berørt	1149 - 119/431		0
		Berørt	1149 - 119/476		0
		Berørt	1149 - 119/495		0
		Berørt	1149 - 119/554		0
		Berørt	1149 - 119/574		0
		Berørt	1149 - 119/599		0
		Berørt	1149 - 119/678		0
		Berørt	1149 - 119/684		0
		Berørt	1149 - 119/685		0
		Berørt	1149 - 119/689		0
		Berørt	1149 - 119/690		0

Landmåler nummer	Navn
	HØVRING MARTHON

Forretning Forretningstype Årsak til feilretting	Forretningsdokumentdato Kommunal saksreferanse Nettadresse (URL) Annen referanse	Status	Tinglysing	Endret dato	Matrikkelføring Signatur Dato
Trinn i fullføring av ikke fullført oppmålingsforretning Oppmålingsforretning	04.07.2023 22/5327-Oppmålingssak  22/4961-Delingssak				1149hma 04.07.2023
		<b>Rolle</b>	<b>Matrikkelenhet</b>		<b>Arealendring</b>
		Avgiver	1149 - 119/589		-1 330,2
		Mottaker	1149 - 119/691		1 330,2
		Berørt	1149 - 119/431		0
		Berørt	1149 - 119/476		0
		Berørt	1149 - 119/495		0
		Berørt	1149 - 119/554		0
		Berørt	1149 - 119/574		0
		Berørt	1149 - 119/599		0
		Berørt	1149 - 119/678		0
		Berørt	1149 - 119/684		0
		Berørt	1149 - 119/685		0
		Berørt	1149 - 119/689		0
		Berørt	1149 - 119/690		0

Landmålernummer	Navn
	HØVRING MARTHON

Opprett ny grunneiendom ved fradeling Oppmålingsforretning	11.08.2022 22/5327-Oppmålingssak  22/4961-Delingssak	Tinglyst		26.08.2022	1149hma 11.08.2022
		<b>Rolle</b>	<b>Matrikkelenhet</b>		<b>Arealendring</b>
		Avgiver	1149 - 119/589		-34,3
		Mottaker	1149 - 119/690		34,3
		Berørt	1149 - 119/684		0
		Berørt	1149 - 119/689		0

Forretning Forretningstype Årsak til feilretting	Forretningsdokumentdato Kommunal saksreferanse Nettadresse (URL) Annen referanse	Status	Tinglysing	Endret dato	Matrikkelføring Signatur Dato
Trinn i fullføring av ikke fullført oppmålingsforretning Oppmålingsforretning	04.07.2023 22/5327-Oppmålingssak  22/4961-Delings sak				1149hma 04.07.2023
		<b>Rolle</b>	<b>Matrikkelenhet</b>		<b>Arealendring</b>
		Avgiver	1149 - 119/589		-34,3
		Mottaker	1149 - 119/690		34,3
		Berørt	1149 - 119/684		0
		Berørt	1149 - 119/689		0
		Berørt	1149 - 119/691		0

Trinn i fullføring av ikke fullført oppmålingsforretning Oppmålingsforretning	30.06.2023 22/5327-Oppmålingssak  22/4961-Delings sak				1149hma 04.07.2023
		<b>Rolle</b>	<b>Matrikkelenhet</b>		<b>Arealendring</b>
		Avgiver	1149 - 119/589		-212,1
		Mottaker	1149 - 119/688		212,1
		Berørt	1149 - 119/687		0
		Berørt	1149 - 119/689		0

Landmålnummer	Navn
	HØVRING MARTHON

Trinn i fullføring av ikke fullført oppmålingsforretning Oppmålingsforretning	30.06.2023 22/5327-Oppmålingssak  22/4961-Delings sak				1149hma 04.07.2023
		<b>Rolle</b>	<b>Matrikkelenhet</b>		<b>Arealendring</b>
		Avgiver	1149 - 119/589		-218,4
		Mottaker	1149 - 119/687		218,4
		Berørt	1149 - 119/686		0
		Berørt	1149 - 119/688		0
		Berørt	1149 - 119/689		0

Landmålnummer	Navn
	HØVRING MARTHON

Forretning Forretningstype Årsak til feilretting	Forretningsdokumentdato Kommunal saksreferanse Nettadresse (URL) Annen referanse	Status	Tinglysing	Endret dato	Matrikkelføring Signatur Dato
Trinn i fullføring av ikke fullført oppmålingsforretning	30.06.2023				1149hma 04.07.2023
Oppmålingsforretning	22/5327-Oppmålingssak	<b>Rolle</b>	<b>Matrikkelenhet</b>	<b>Arealendring</b>	
		Avgiver	1149 - 119/589	-221,8	
	22/4961-Delings sak	Mottaker	1149 - 119/686	221,8	
		Berørt	1149 - 119/685	0	
		Berørt	1149 - 119/687	0	
		Berørt	1149 - 119/689	0	
<b>Landmålnummer Navn</b>					
HØVRING MARTHON					
Trinn i fullføring av ikke fullført oppmålingsforretning	30.06.2023				1149hma 04.07.2023
Oppmålingsforretning	22/5327-Oppmålingssak	<b>Rolle</b>	<b>Matrikkelenhet</b>	<b>Arealendring</b>	
		Avgiver	1149 - 119/589	-296,3	
	22/4961-Delings sak	Mottaker	1149 - 119/685	296,3	
		Berørt	1149 - 119/686	0	
		Berørt	1149 - 119/689	0	
		Berørt	1149 - 119/691	0	
<b>Landmålnummer Navn</b>					
HØVRING MARTHON					
Trinn i fullføring av ikke fullført oppmålingsforretning	15.11.2022				1149hma 22.11.2022
Oppmålingsforretning	22/9108-Oppmålingssak	<b>Rolle</b>	<b>Matrikkelenhet</b>	<b>Arealendring</b>	
		Avgiver	1149 - 119/589	-333,3	
	22/4961-Delings sak	Mottaker	1149 - 119/684	333,3	
		Berørt	1149 - 119/476	0	
		Berørt	1149 - 119/683	0	
		Berørt	1149 - 119/689	0	
		Berørt	1149 - 119/690	0	
		Berørt	1149 - 119/691	0	

Forretning Forretningstype Årsak til feilretting	Forretningsdokumentdato Kommunal saksreferanse Nettadresse (URL) Annen referanse	Status	Tinglysing	Endret dato	Matrikkelføring Signatur Dato
--	---	--------	------------	-------------	----------------------------------

**Landmålernummer**    **Navn**  
HØVRING MARTHON

Trinn i fullføring av ikke fullført oppmålingsforretning	15.11.2022				1149hma 22.11.2022
Oppmålingsforretning	22/9108-Oppmålingssak	<b>Rolle</b>	<b>Matrikkelenhet</b>		<b>Arealendring</b>
		Avgiver	1149 - 119/589		-218,2
	22/4961-Delingssak	Mottaker	1149 - 119/683		218,2
		Berørt	1149 - 119/476		0
		Berørt	1149 - 119/682		0
		Berørt	1149 - 119/684		0
		Berørt	1149 - 119/689		0

**Landmålernummer**    **Navn**  
HØVRING MARTHON

Trinn i fullføring av ikke fullført oppmålingsforretning	15.11.2022				1149hma 21.11.2022
Oppmålingsforretning	22/9108-Oppmålingssak	<b>Rolle</b>	<b>Matrikkelenhet</b>		<b>Arealendring</b>
		Avgiver	1149 - 119/589		-319,9
	22/4961-Delingssak	Mottaker	1149 - 119/682		319,9
		Berørt	1149 - 119/476		0
		Berørt	1149 - 119/590		0
		Berørt	1149 - 119/681		0
		Berørt	1149 - 119/683		0
		Berørt	1149 - 119/689		0

**Landmålernummer**    **Navn**  
HØVRING MARTHON

Forretning Forretningstype Årsak til feilretting	Forretningsdokumentdato Kommunal saksreferanse Nettadresse (URL) Annen referanse	Status	Tinglysing	Endret dato	Matrikkelføring Signatur Dato
Trinn i fullføring av ikke fullført oppmålingsforretning	30.06.2023				1149hma 04.07.2023
Oppmålingsforretning	22/5327-Oppmålingssak	<b>Rolle</b>	<b>Matrikkelenhet</b>		<b>Arealendring</b>
		Avgiver	1149 - 119/589		-326,4
	22/4961-Delings sak	Mottaker	1149 - 119/681		326,4
		Berørt	1149 - 119/476		0
		Berørt	1149 - 119/590		0
		Berørt	1149 - 119/591		0
		Berørt	1149 - 119/592		0
		Berørt	1149 - 119/679		0
		Berørt	1149 - 119/680		0
		Berørt	1149 - 119/682		0
		Berørt	1149 - 119/689		0

**Landmålernummer**   **Navn**  
HØVRING MARTHON

Trinn i fullføring av ikke fullført oppmålingsforretning	30.06.2023				1149hma 04.07.2023
Oppmålingsforretning	22/5327-Oppmålingssak	<b>Rolle</b>	<b>Matrikkelenhet</b>		<b>Arealendring</b>
		Avgiver	1149 - 119/589		-200
	22/4961-Delings sak	Mottaker	1149 - 119/680		200
		Berørt	1149 - 119/591		0
		Berørt	1149 - 119/592		0
		Berørt	1149 - 119/593		0
		Berørt	1149 - 119/679		0
		Berørt	1149 - 119/681		0
		Berørt	1149 - 119/689		0

**Landmålernummer**   **Navn**  
HØVRING MARTHON

Forretning Forretningstype Årsak til feilretting	Forretningsdokumentdato Kommunal saksreferanse Nettadresse (URL) Annen referanse	Status	Tinglysing	Endret dato	Matrikkelføring Signatur Dato
Trinn i fullføring av ikke fullført oppmålingsforretning	30.06.2023				1149hma 04.07.2023
Oppmålingsforretning	22/5327-Oppmålingssak	<b>Rolle</b>	<b>Matrikkelenhet</b>		<b>Arealendring</b>
		Avgiver	1149 - 119/589		-230,8
	22/4961-Delings sak	Mottaker	1149 - 119/679		230,8
		Berørt	1149 - 119/574		0
		Berørt	1149 - 119/593		0
		Berørt	1149 - 119/594		0
		Berørt	1149 - 119/680		0
		Berørt	1149 - 119/689		0

**Landmålernummer**   **Navn**  
HØVRING MARTHON

Trinn i fullføring av ikke fullført oppmålingsforretning	11.10.2022				1149hma 14.10.2022
Oppmålingsforretning	22/5327-Oppmålingssak	<b>Rolle</b>	<b>Matrikkelenhet</b>		<b>Arealendring</b>
		Avgiver	1149 - 119/589		-3 620,8
	22/4961-Delings sak	Mottaker	1149 - 119/678		3 620,8
		Berørt	1149 - 119/574		0
		Berørt	1149 - 119/595		0
		Berørt	1149 - 119/596		0
		Berørt	1149 - 119/597		0
		Berørt	1149 - 119/689		0
		Berørt	1149 - 119/691		0

**Landmålernummer**   **Navn**  
HØVRING MARTHON

## Aktive bygg som er registrert på matrikkelenheten

<b>Byggningsnr:</b> 301 110 409	Bebygd areal:	30	Ant. boliger:	0	<u>Datoer</u>
<b>Løpenr:</b>	Bruksareal bolig:	0	Ant. etasjer:	1	Rammetillatelse:
<b>Repr.punkt:</b> Koordinatsystem: EUREF89 UTM Sone 32	Bruksareal annet:	28	Vannforsyning:		Igangsettingstillatelse: 02.12.2021
Nord: 6585147 Øst: 290988	Bruksareal totalt:	28	Avløp:		Tatt i bruk:
<b>Bygningsendringskode:</b>	Bruttoareal bolig:	0	Har heis:	Nei	Midlertidig brukstillatelse: 05.10.2022
<b>Bygningstype:</b> Garasjeuthus anneks til bolig	Bruttoareal annet:	30			Ferdigattest:
<b>Næringsgruppe:</b> Annet som ikke er næring	Bruttoareal totalt:	30			
<b>Bygningsstatus:</b> Midlertidig brukstillatelse	Alternativt areal:	0			
<b>Energikilder:</b>	Alternativt areal 2:	0			
<b>Oppvarming:</b>					

### Etasjer

Etasje	Antall boenheter	BRA bolig	BRA annet	BRA totalt	BTA bolig	BTA annet	BTA totalt	Alt. areal	Alt. areal 2
H01	0	0	28	28	0	30	30	0	0

### Bruksenheter

Adresse	Bruksenhetsnummer	Bruksenhetstype	Bruksareal	Ant. rom	Kjøkkentilgang	Bad	WC	Matrikkelenhet
		Unummerert bruksenhet	0	0		0	0	119/689

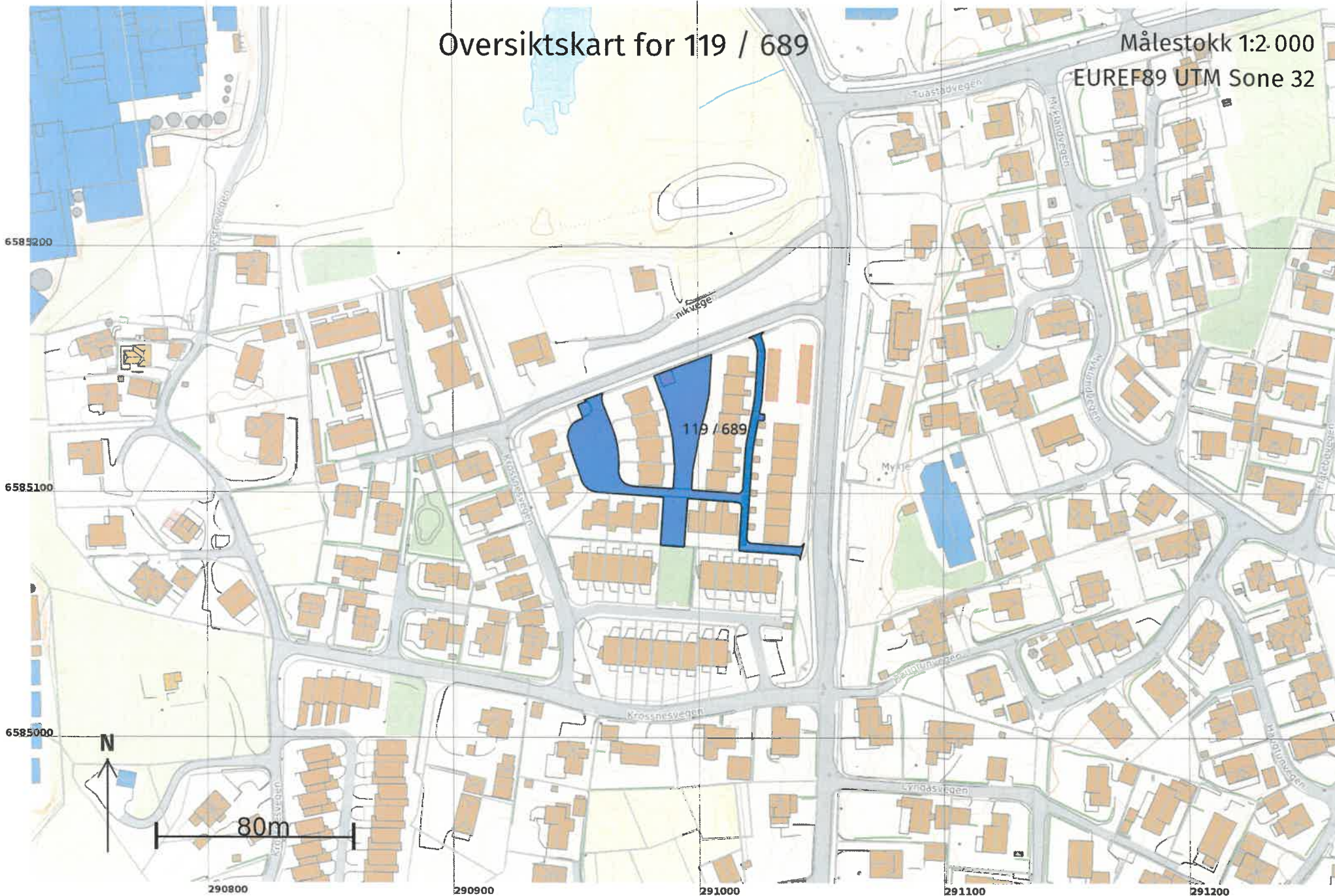
### Kontaktpersoner

Rolle	Føds.dato/org.nr	Navn	Bruksenhet	Adresse
Tiltakshaver	999568807	ODD HANSEN PROSJEKT AS		Longhammarvegen 7 5536 HAUGESUND



# Oversiktskart for 119 / 689

Målestokk 1:2 000  
EUREF89 UTM Sone 32







## Areal og koordinater

Areal: 2 008,1

Arealmerknad:

Representasjonspunkt: Koordinatsystem: EUREF89 UTM Sone 32

Nord: 6585128

Øst: 290990

### Grensepunkt / Grenselinje

### Ytre avgrensing

Løpenr	Nord	Øst	Grensemerke nedsatt i / Lengde (m)	Grensepunkttype / Linjeinformasjon	Målemetode	Nøyaktighet (SD i cm)	Radius
1	6585074,58	291041,26	Jord 0,88	Offentlig godkjent grensemerke	96 GNSS: Fasemåling (Real time kinematic)	10	
2	6585075,46	291041,27	0,88	Umerket	69 Beregnet	10	
3	6585076,27	291040,91	Jord 0,26	Offentlig godkjent grensemerke	96 GNSS: Fasemåling (Real time kinematic)	10	
4	6585076,47	291040,74	Jord 0,92	Offentlig godkjent grensemerke	96 GNSS: Fasemåling (Real time kinematic)	10	
5	6585076,53	291039,82	Jord 13,76	Offentlig godkjent grensemerke	96 GNSS: Fasemåling (Real time kinematic)	10	
6	6585077,49	291026,09	Jord 6,23	Offentlig godkjent grensemerke	96 GNSS: Fasemåling (Real time kinematic)	10	
7	6585077,93	291019,88	Jord 3,68	Offentlig godkjent grensemerke	96 GNSS: Fasemåling (Real time kinematic)	10	
8	6585078,18	291016,21	Jord 17,82	Offentlig godkjent grensemerke	96 GNSS: Fasemåling (Real time kinematic)	10	
9	6585095,96	291017,45	0,78	Asfaltspiker	96 GNSS: Fasemåling (Real time kinematic)	10	
10	6585096,74	291017,36	0,78	Umerket	69 Beregnet	10	
11	6585097,42	291016,97	0,78	Umerket	69 Beregnet	10	
12	6585097,90	291016,35	0,78	Umerket	69 Beregnet	10	
13	6585098,10	291015,60	Jord 20,11	Offentlig godkjent grensemerke	96 GNSS: Fasemåling (Real time kinematic)	10	

Løpenr	Nord	Øst	Grensemerke nedsatt i / Lengde (m)	Grensepunkttype / Linjeinformasjon	Målemetode	Nøyaktighet (SD i cm)	Radius
14	6585099,49	290995,54	Jord 19,81	Offentlig godkjent grensemerke	96 GNSS: Fasemåling (Real time kinematic)	10	
15	6585079,73	290994,17	Jord 9,74	Offentlig godkjent grensemerke	96 GNSS: Fasemåling (Real time kinematic)	10	
16	6585080,41	290984,45	Jord 19,80	Offentlig godkjent grensemerke	96 GNSS: Fasemåling (Real time kinematic)	10	
17	6585100,16	290985,84	Jord 13,62	Offentlig godkjent grensemerke	96 GNSS: Fasemåling (Real time kinematic)	10	
18	6585101,11	290972,26	Annen terrengdetalj 10,10	Asfaltspiker	96 GNSS: Fasemåling (Real time kinematic)	10	
19	6585101,81	290962,18	Annen terrengdetalj 3,02	Asfaltspiker	96 GNSS: Fasemåling (Real time kinematic)	10	
20	6585102,02	290959,17	Umerket 1,28		18 Tatt fra plan	10	
21	6585102,22	290957,91	Umerket 1,28		69 Beregnet	10	
22	6585102,64	290956,70	Umerket 1,28		69 Beregnet	10	
23	6585103,26	290955,58	Asfaltspiker 1,64		96 GNSS: Fasemåling (Real time kinematic)	10	
24	6585104,30	290954,31	Umerket 1,64		69 Beregnet	10	
25	6585105,58	290953,30	Umerket 1,64		69 Beregnet	10	
26	6585107,06	290952,60	Jord 0,59	Offentlig godkjent grensemerke	96 GNSS: Fasemåling (Real time kinematic)	10	
27	6585107,62	290952,41	Jord 10,10	Offentlig godkjent grensemerke	96 GNSS: Fasemåling (Real time kinematic)	10	
28	6585117,17	290949,12	Jord 5,02	Offentlig godkjent grensemerke	96 GNSS: Fasemåling (Real time kinematic)	10	
29	6585121,92	290947,49	Asfaltspiker 1,51		96 GNSS: Fasemåling (Real time kinematic)	10	

Løpenr	Nord	Øst	Grensemerke nedsatt i / Lengde (m)	Grensepunkttype / Linjeinformasjon	Målemetode	Nøyaktighet (SD i cm)	Radius
30	6585123,39	290947,14		Umerket	69 Beregnet	10	
			1,51				
31	6585124,89	290947,10		Umerket	69 Beregnet	10	
			1,51				
32	6585126,37	290947,36		Umerket	69 Beregnet	10	
			1,51				
33	6585127,78	290947,90		Umerket	69 Beregnet	10	
			1,51				
34	6585129,04	290948,72	Jord	Offentlig godkjent grensemerke	96 GNSS: Fasemåling (Real time kinematic)	10	
			1,33				
35	6585130,00	290949,64		Umerket	69 Beregnet	10	
			1,33				
36	6585130,78	290950,71		Umerket	69 Beregnet	10	
			1,33				
37	6585131,36	290951,91	Jord	Offentlig godkjent grensemerke	96 GNSS: Fasemåling (Real time kinematic)	10	
			1,69				
38	6585131,97	290953,49	Jord	Offentlig godkjent grensemerke	96 GNSS: Fasemåling (Real time kinematic)	10	
			5,99				
39	6585137,57	290951,35	Jord	Offentlig godkjent grensemerke	96 GNSS: Fasemåling (Real time kinematic)	10	
			3,65				
40	6585138,87	290954,76	Mur	Umerket	96 GNSS: Fasemåling (Real time kinematic)	10	
			0,94				
41	6585139,37	290953,96	Annen terrengdetalj	Asfaltspiker	96 GNSS: Fasemåling (Real time kinematic)	10	
			8,05				
42	6585142,24	290961,48	Annen terrengdetalj	Asfaltspiker	96 GNSS: Fasemåling (Real time kinematic)	10	
			0,94				
43	6585141,34	290961,22	Annen terrengdetalj	Asfaltspiker	96 GNSS: Fasemåling (Real time kinematic)	10	
			1,14				
44	6585140,20	290961,09		Umerket	69 Beregnet	10	
			1,14				
45	6585139,06	290961,18		Umerket	69 Beregnet	10	
			1,14				

Løpenr	Nord	Øst	Grensemerke nedsatt i / Lengde (m)	Grensepunkttype / Linjeinformasjon	Målemetode	Nøyaktighet (SD i cm)	Radius
46	6585137,96	290961,48	Annen terrengdetalj 10,55	Asfaltspiker	96 GNSS: Fasemåling (Real time kinematic)	10	
47	6585128,10	290965,24	Annen terrengdetalj 3,88	Asfaltspiker	96 GNSS: Fasemåling (Real time kinematic)	10	
48	6585124,41	290966,44		Umerket 3,88	69 Beregnet	10	
49	6585120,63	290967,29	Annen terrengdetalj 2,70	Asfaltspiker	96 GNSS: Fasemåling (Real time kinematic)	10	
50	6585117,96	290967,65		Umerket 2,70	69 Beregnet	10	
51	6585115,26	290967,84		Umerket 2,70	69 Beregnet	10	
52	6585112,57	290967,84		Jord Offentlig godkjent grensemerke 0,55	96 GNSS: Fasemåling (Real time kinematic)	10	
53	6585112,02	290967,82		Umerket 0,55	69 Beregnet	10	
54	6585111,47	290967,79		Jord Offentlig godkjent grensemerke 0,59	96 GNSS: Fasemåling (Real time kinematic)	10	
55	6585110,88	290967,76		Jord Offentlig godkjent grensemerke 1,33	96 GNSS: Fasemåling (Real time kinematic)	10	
56	6585109,55	290967,83		Umerket 1,33	69 Beregnet	10	
57	6585108,26	290968,19		Umerket 1,33	69 Beregnet	10	
58	6585107,09	290968,83		Umerket 1,33	69 Beregnet	10	
59	6585106,09	290969,71		Umerket 1,33	69 Beregnet	10	
60	6585105,31	290970,79		Umerket 1,33	69 Beregnet	10	
61	6585104,78	290972,02		Umerket 1,33	69 Beregnet	10	

Løpenr	Nord	Øst	Grensemerke nedsatt i / Lengde (m)	Grensepunkttype / Linjeinformasjon	Målemetode	Nøyaktighet (SD i cm)	Radius
62	6585104,54	290973,33	16,46	Annen terrengdetalj Asfaltspiker	96 GNSS: Fasemåling (Real time kinematic)	10	
63	6585103,40	290989,75	9,57	Annen terrengdetalj Asfaltspiker	96 GNSS: Fasemåling (Real time kinematic)	10	
64	6585112,95	290990,32	0,49	Jord Offentlig godkjent grensemerke	96 GNSS: Fasemåling (Real time kinematic)	10	
65	6585113,43	290990,29	10,95	Jord Offentlig godkjent grensemerke	96 GNSS: Fasemåling (Real time kinematic)	10	
66	6585124,36	290989,51	0,39	Jord Offentlig godkjent grensemerke	96 GNSS: Fasemåling (Real time kinematic)	10	
67	6585124,74	290989,43	11,06	Jord Offentlig godkjent grensemerke	96 GNSS: Fasemåling (Real time kinematic)	10	
68	6585135,55	290987,11	0,29	Jord Offentlig godkjent grensemerke	96 GNSS: Fasemåling (Real time kinematic)	10	
69	6585135,82	290987,01	14,35	Jord Offentlig godkjent grensemerke	96 GNSS: Fasemåling (Real time kinematic)	10	
70	6585149,28	290982,05	24,90	Jord Offentlig godkjent grensemerke	96 GNSS: Fasemåling (Real time kinematic)	10	
71	6585158,15	291005,32	16,07	Jord Offentlig godkjent grensemerke	96 GNSS: Fasemåling (Real time kinematic)	10	
72	6585142,12	291004,20	7,86	Umerket	96 GNSS: Fasemåling (Real time kinematic)	10	
73	6585134,41	291002,66	7,95	Umerket	96 GNSS: Fasemåling (Real time kinematic)	10	
74	6585126,73	291000,62	15,72	Umerket	96 GNSS: Fasemåling (Real time kinematic)	10	
75	6585111,31	290997,54	8,43	Umerket	96 GNSS: Fasemåling (Real time kinematic)	10	
76	6585102,90	290996,95	18,94	Asfaltspiker	96 GNSS: Fasemåling (Real time kinematic)	10	
77	6585101,59	291015,84	0,78	Asfaltspiker	96 GNSS: Fasemåling (Real time kinematic)	10	

Løpenr	Nord	Øst	Grensemerke nedsatt i / Lengde (m)	Grensepunkttype / Linjeinformasjon	Målemetode	Nøyaktighet (SD i cm)	Radius
78	6585101,69	291016,61		Umerket	69 Beregnet	10	
			0,78				
79	6585102,08	291017,29		Umerket	69 Beregnet	10	
			0,78				
80	6585102,70	291017,77		Umerket	69 Beregnet	10	
			0,78				
81	6585103,45	291017,97		Asfaltspiker	96 GNSS: Fasemåling (Real time kinematic)	10	
			13,72				
82	6585117,14	291018,93	Jord	Offentlig godkjent grensemerke	96 GNSS: Fasemåling (Real time kinematic)	10	
			2,46				
83	6585119,59	291019,18		Umerket	69 Beregnet	10	
			2,46				
84	6585122,02	291019,57		Asfaltspiker	96 GNSS: Fasemåling (Real time kinematic)	10	
			15,42				
85	6585137,15	291022,53		Asfaltspiker	96 GNSS: Fasemåling (Real time kinematic)	10	
			2,46				
86	6585139,58	291022,92		Umerket	69 Beregnet	10	
			2,46				
87	6585142,03	291023,17		Asfaltspiker	96 GNSS: Fasemåling (Real time kinematic)	10	
			15,85				
88	6585157,84	291024,27		Asfaltspiker	96 GNSS: Fasemåling (Real time kinematic)	10	
			1,45				
89	6585159,29	291024,27		Umerket	69 Beregnet	10	
			1,45				
90	6585160,72	291024,06		Umerket	69 Beregnet	10	
			1,45				
91	6585162,10	291023,64		Hushjørne	96 GNSS: Fasemåling (Real time kinematic)	10	
			1,60				
92	6585163,59	291023,07		Asfaltspiker	96 GNSS: Fasemåling (Real time kinematic)	10	
			0,67				
93	6585164,16	291022,73		Umerket	69 Beregnet	10	
			0,67				



Løpenr	Nord	Øst	Grensemerke nedsatt i / Lengde (m)	Grensepunkttype / Linjeinformasjon	Målemetode	Nøyaktighet (SD i cm)	Radius
94	6585164,60	291022,22		Asfaltspiker	96 GNSS: Fasemåling (Real time kinematic)	10	
			0,88				
95	6585164,87	291021,39		Umerket	69 Beregnet	10	
			0,88				
96	6585164,75	291020,52		Asfaltspiker	96 GNSS: Fasemåling (Real time kinematic)	10	
			6,97				
97	6585167,24	291027,03		Asfaltspiker	96 GNSS: Fasemåling (Real time kinematic)	10	
			0,89				
98	6585166,74	291026,29		Umerket	69 Beregnet	10	
			0,89				
99	6585165,98	291025,84		Asfaltspiker	96 GNSS: Fasemåling (Real time kinematic)	10	
			0,67				
100	6585165,31	291025,75		Umerket	69 Beregnet	10	
			0,67				
101	6585164,65	291025,88		Asfaltspiker	96 GNSS: Fasemåling (Real time kinematic)	10	
			1,59				
102	6585163,16	291026,44		Asfaltspiker	96 GNSS: Fasemåling (Real time kinematic)	10	
			1,88				
103	6585161,36	291026,99		Umerket	69 Beregnet	10	
			1,88				
104	6585159,51	291027,27		Umerket	69 Beregnet	10	
			1,88				
105	6585157,63	291027,27		Jord Offentlig godkjent grensemerke	96 GNSS: Fasemåling (Real time kinematic)	10	
			15,85				
106	6585141,82	291026,16		Asfaltspiker	96 GNSS: Fasemåling (Real time kinematic)	10	
			2,65				
107	6585139,18	291025,90		Umerket	69 Beregnet	10	
			2,65				
108	6585136,57	291025,47		Jord Offentlig godkjent grensemerke	96 GNSS: Fasemåling (Real time kinematic)	10	
			2,73				
109	6585133,89	291024,95		Asfaltspiker	96 GNSS: Fasemåling (Real time kinematic)	10	
			2,17				

Løpenr	Nord	Øst	Grensemerke nedsatt i / Lengde (m)	Grensepunkttype / Linjeinformasjon	Målemetode	Nøyaktighet (SD i cm)	Radius
110	6585133,74	291027,11	Jord 2,50	Offentlig godkjent grensemerke	96 GNSS: Fasemåling (Real time kinematic)	10	
111	6585131,25	291026,93	Asfaltspiker 2,47		96 GNSS: Fasemåling (Real time kinematic)	10	
112	6585131,42	291024,47	Asfaltspiker 10,17		96 GNSS: Fasemåling (Real time kinematic)	10	
113	6585121,44	291022,52	Asfaltspiker 2,28		96 GNSS: Fasemåling (Real time kinematic)	10	
114	6585119,19	291022,15	Umerket 2,28		69 Beregnet	10	
115	6585116,93	291021,92	Asfaltspiker 33,55		96 GNSS: Fasemåling (Real time kinematic)	10	
116	6585083,46	291019,59	Jord 0,78	Offentlig godkjent grensemerke	96 GNSS: Fasemåling (Real time kinematic)	10	
117	6585082,69	291019,69	Umerket 0,78		69 Beregnet	10	
118	6585082,01	291020,07	Umerket 0,78		69 Beregnet	10	
119	6585081,53	291020,69	Umerket 0,78		69 Beregnet	10	
120	6585081,32	291021,44	Asfaltspiker 19,51		96 GNSS: Fasemåling (Real time kinematic)	10	
121	6585079,96	291040,90	Asfaltspiker 0,50		96 GNSS: Fasemåling (Real time kinematic)	10	
122	6585079,99	291041,40	Umerket 0,50		69 Beregnet	10	
123	6585080,14	291041,87	Asfaltspiker 0,64		96 GNSS: Fasemåling (Real time kinematic)	10	
124	6585080,49	291042,40	Umerket 0,64		69 Beregnet	10	
125	6585081,00	291042,80	Jord 0,50	Offentlig godkjent grensemerke	96 GNSS: Fasemåling (Real time kinematic)	10	

Løpenr	Nord	Øst	Grensemerke nedsatt i / Lengde (m)	Grensepunkttype / Linjeinformasjon	Målemetode	Nøyaktighet (SD i cm)	Radius
126	6585081,47	291042,98	Jord 7,10	Offentlig godkjent grensemerke	96 GNSS: Fasemåling (Real time kinematic)	10	



**For matrikkelenhet:**

Kommune: 1149 - KARMØY  
Gårdsnummer: 119  
Bruksnummer: 690

Utskriftsdato/klokkeslett: 04.07.2023 kl. 13:17

Produsert av: Marthon Høvring - 1149 Karmøy -

Attestert av: Karmøy kommune

**Orientering om matrikkelbrev**

Matrikkelbrevet er hjemlet i «Lov om eideomsregistrering» (matrikkelova) av 17. juni 2005. Etter definisjonen i matrikkelovens § 3 d) er matrikkelbrevet en attestert utskrift av matrikkelen som viser alle registrerte opplysninger om en matrikkelenhet ved oppgitt dato.

**Om fullstendighet og nøyaktighet i matrikkelbrevet**

Matrikkelen ble etablert ved konvertering av data fra tidligere registre. Det kan variere hvor gode disse dataene er med hensyn på fullstendighet og nøyaktighet. I enkelte tilfeller kan grensepunkt og grenselinjer mangle helt eller delvis eller være feil registrert. Det kan også være feil og mangler ved registrert bygnings- og adresseinformasjon. Fullstendighet og stedfestingsnøyaktighet er generelt bedre innenfor enn utenfor tettbygd strøk. Vær oppmerksom på at for mange matrikkelenheter og bygg hefter usikkerhet ved arealet som oppgis.

For utfyllende informasjon: [www.kartverket.no/matrikkelbrev](http://www.kartverket.no/matrikkelbrev)

## Matrikkelenhet

Matrikkelenhetstype: Grunneiendom  
Bruksnavn:  
Etableringsdato: 24.08.2022  
Skyld: 0  
Er tinglyst: Ja  
Har festegrunner: Nei  
Er seksjonert: Nei

Det er ikke registrert bygg på matrikkelenheten.

## Arealrapport

Tekst	Areal	Kommentar
Beregna areal for 119 / 690	34,3 m2	

## Eierforhold

### Tinglyste eierforhold

Rolle	Status	Føds.d./org.nr	Navn	Bruksenhet	Adresse	Andel
Hjemmelshaver		999568807	ODD HANSEN PROSJEKT AS		Longhammarvegen 7 5536 HAUGESUND	1 / 1

## Oversikt over teiger

(EUREF89 UTM Sone 32)

Løpenr	Type	Hovedteig	Nord	Øst	Høyde	Areal	Merknader
1	Teig	Ja	6585133	290948		34,3 m2	

## Forretninger der matrikkelenheten er involvert

Forretning	Forretningsdokumentdato	Status	Tinglysing	Endret dato	Matrikkelføring
Forretningstype	Kommunal saksreferanse				Signatur Dato
Årsak til feilretting	Nettadresse (URL)				
	Annen referanse				
Opprett ny grunneiendom ved fradeling	11.08.2022	Tinglyst		26.08.2022	1149hma 11.08.2022
Oppmålingsforretning	22/5327-Oppmålingssak	Rolle	Matrikkelenhet		Arealendring
		Avgiver	1149 - 119/589		-34,3
	22/4961-Delingsak	Mottaker	1149 - 119/690		34,3
		Berørt	1149 - 119/684		0
		Berørt	1149 - 119/689		0

Forretning Forretningstype Årsak til feilretting	Forretningsdokumentdato Kommunal saksreferanse Nettadresse (URL) Annen referanse	Status	Tinglysing	Endret dato	Matrikkelføring Signatur Dato
Trinn i fullføring av ikke fullført oppmålingsforretning Oppmålingsforretning	04.07.2023 22/5327-Oppmålingssak  22/4961-Delingssak				1149hma 04.07.2023
		Rolle	Matrikkelenhet		Arealendring
		Avgiver	1149 - 119/589		-34,3
		Mottaker	1149 - 119/690		34,3
		Berørt	1149 - 119/684		0
		Berørt	1149 - 119/689		0
		Berørt	1149 - 119/691		0

### Forretninger der matrikkelenheten er berørt

Forretning Forretningstype Årsak til feilretting	Forretningsdokumentdato Kommunal saksreferanse Nettadresse (URL) Annen referanse	Status	Tinglysing	Endret dato	Matrikkelføring Signatur Dato
Kvalitetsheving for eksisterende matrikkelenhet Oppmålingsforretning	30.06.2023 22/5327-Oppmålingssak  22/4961-Delingssak				1149hma 04.07.2023
		Rolle	Matrikkelenhet		Arealendring
		Berørt	1149 - 119/689		0
		Berørt	1149 - 119/690		0
		Berørt	1149 - 119/691		0

Landmålernummer	Navn
	HØVRING MARTHON

Forretning Forretningstype Årsak til feilretting	Forretningsdokumentdato Kommunal saksreferanse Nettadresse (URL) Annen referanse	Status	Tinglysing	Endret dato	Matrikkelføring Signatur Dato
Opprett ny grunneiendom ved fradeling Oppmålingsforretning	11.08.2022 22/5327-Oppmålingssak  22/4961-Delings sak				1149hma 11.08.2022
		<b>Rolle</b>	<b>Matrikkelenhet</b>		<b>Arealendring</b>
		Avgiver	1149 - 119/589		-1 330,3
		Mottaker	1149 - 119/691		1 330,2
		Berørt	1149 - 119/431		0
		Berørt	1149 - 119/476		0
		Berørt	1149 - 119/495		0
		Berørt	1149 - 119/554		0
		Berørt	1149 - 119/574		0
		Berørt	1149 - 119/599		0
		Berørt	1149 - 119/678		0
		Berørt	1149 - 119/684		0
		Berørt	1149 - 119/685		0
		Berørt	1149 - 119/689		0
		Berørt	1149 - 119/690		0

Landmålernummer	Navn
	HØVRING MARTHON



**Forretning**  
**Forretningstype**  
**Årsak til feilretting**

**Forretningsdokumentdato**  
**Kommunal saksreferanse**  
**Nettadresse (URL)**  
**Annen referanse**

**Status**  
**Tinglysing**  
**Endret dato**

**Matrikkelføring**  
**Signatur Dato**

Trinn i fullføring av ikke fullført oppmålingsforretning  
Oppmålingsforretning

04.07.2023  
22/5327-Oppmålingssak  
  
22/4961-Delingssak

Rolle	Matrikkelenhet	Arealendring
Avgiver	1149 - 119/589	-1 330,2
Mottaker	1149 - 119/691	1 330,2
Berørt	1149 - 119/431	0
Berørt	1149 - 119/476	0
Berørt	1149 - 119/495	0
Berørt	1149 - 119/554	0
Berørt	1149 - 119/574	0
Berørt	1149 - 119/599	0
Berørt	1149 - 119/678	0
Berørt	1149 - 119/684	0
Berørt	1149 - 119/685	0
Berørt	1149 - 119/689	0
Berørt	1149 - 119/690	0

1149hma 04.07.2023

Landmålernummer	Navn
	HØVRING MARTHON

Forretning  
Forretningstype  
Årsak til feilretting

Forretningsdokumentdato  
Kommunal saksreferanse  
Nettadresse (URL)  
Annen referanse

Status

Tinglysing

Endret dato

Matrikkelføring  
Signatur Dato

Trinn i fullføring av ikke fullført oppmålingsforretning 30.06.2023 1149hma 04.07.2023  
Oppmålingsforretning 22/5327-Oppmålingssak

22/4961-Delingssak

Rolle	Matrikkelenhet	Arealendring
Avgiver	1149 - 119/589	-2 008,1
Mottaker	1149 - 119/689	2 008,1
Berørt	1149 - 119/574	0
Berørt	1149 - 119/594	0
Berørt	1149 - 119/597	0
Berørt	1149 - 119/598	0
Berørt	1149 - 119/599	0
Berørt	1149 - 119/678	0
Berørt	1149 - 119/679	0
Berørt	1149 - 119/680	0
Berørt	1149 - 119/681	0
Berørt	1149 - 119/682	0
Berørt	1149 - 119/683	0
Berørt	1149 - 119/684	0
Berørt	1149 - 119/685	0
Berørt	1149 - 119/686	0
Berørt	1149 - 119/687	0
Berørt	1149 - 119/688	0
Berørt	1149 - 119/690	0
Berørt	1149 - 119/691	0

Landmålernummer

Navn

HØVRING MARTHON

Forretning Forretningstype Årsak til feilretting	Forretningsdokumentdato Kommunal saksreferanse Nettadresse (URL) Annen referanse	Status	Tinglysing	Endret dato	Matrikkelføring Signatur Dato
Trinn i fullføring av ikke fullført oppmålingsforretning	15.11.2022				1149hma 22.11.2022
Oppmålingsforretning	22/9108-Oppmålingssak	Rolle	Matrikkelenhet		Arealendring
		Avgiver	1149 - 119/589		-333,3
	22/4961-Delings sak	Mottaker	1149 - 119/684		333,3
		Berørt	1149 - 119/476		0
		Berørt	1149 - 119/683		0
		Berørt	1149 - 119/689		0
		Berørt	1149 - 119/690		0
		Berørt	1149 - 119/691		0

Landmålernummer	Navn
	HØVRING MARTHON

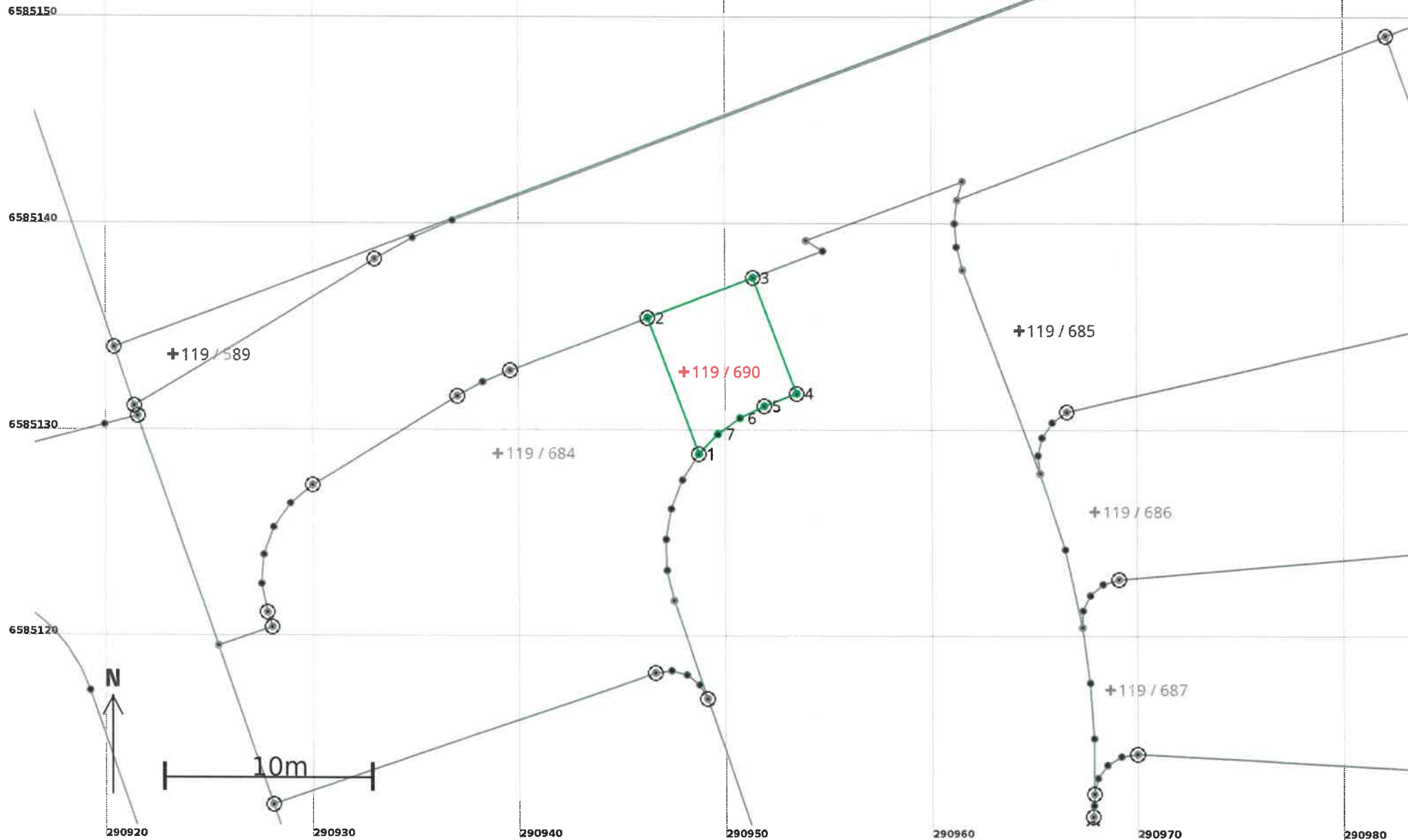
# Oversiktskart for 119 / 690

Målestokk 1:1 000  
EUREF89 UTM Sone 32



# Teig 1 (Hovedteig) 119 / 690

Målestokk 1:250  
EUREF89 UTM Sone 32



## Areal og koordinater

Areal: 34,3

Arealmerknad:

Representasjonspunkt: Koordinatsystem: EUREF89 UTM Sone 32

Nord: 6585133 Øst: 290948

### Grensepunkt / Grenselinje

### Ytre avgrensing

Løpenr	Nord	Øst	Grensemerke nedsatt i / Lengde (m)	Grensepunkttype / Linjeinformasjon	Målemetode	Nøyaktighet (SD i cm)	Radius
1	6585129,04	290948,72	7,04	Jord Offentlig godkjent grensemerke	96 GNSS: Fasemåling (Real time kinematic)	10	
2	6585135,62	290946,22	5,49	Jord Offentlig godkjent grensemerke	96 GNSS: Fasemåling (Real time kinematic)	10	
3	6585137,57	290951,35	5,99	Jord Offentlig godkjent grensemerke	96 GNSS: Fasemåling (Real time kinematic)	10	
4	6585131,97	290953,49	1,69	Jord Offentlig godkjent grensemerke	96 GNSS: Fasemåling (Real time kinematic)	10	
5	6585131,36	290951,91	1,33	Jord Offentlig godkjent grensemerke	96 GNSS: Fasemåling (Real time kinematic)	10	
6	6585130,78	290950,71	1,33	Umerket	69 Beregnet	10	
7	6585130,00	290949,64	1,33	Umerket	69 Beregnet	10	

**For matrikkelenhet:**

Kommune: 1149 - KARMØY  
Gårdsnummer: 119  
Bruksnummer: 691

Utskriftsdato/klokkeslett: 04.07.2023 kl. 13:17

Produsert av: Marthon Høvring - 1149 Karmøy -

Attestert av: Karmøy kommune

**Orientering om matrikkelbrev**

Matrikkelbrevet er hjemlet i «Lov om eighedsregistrering» (matrikkelova) av 17. juni 2005. Etter definisjonen i matrikkelovens § 3 d) er matrikkelbrevet en attestert utskrift av matrikkelen som viser alle registrerte opplysninger om en matrikkelenhet ved oppgitt dato.

**Om fullstendighet og nøyaktighet i matrikkelbrevet**

Matrikkelen ble etablert ved konvertering av data fra tidligere registre. Det kan variere hvor gode disse dataene er med hensyn på fullstendighet og nøyaktighet. I enkelte tilfeller kan grensepunkt og grenselinjer mangle helt eller delvis eller være feil registrert. Det kan også være feil og mangler ved registrert bygnings- og adresseinformasjon. Fullstendighet og stedfestingsnøyaktighet er generelt bedre innenfor enn utenfor tettbygd strøk. Vær oppmerksom på at for mange matrikkelenheter og bygg hefter usikkerhet ved arealet som oppgis.

For utfyllende informasjon: [www.kartverket.no/matrikkelbrev](http://www.kartverket.no/matrikkelbrev)



## Matrikkelenhet

Matrikkelenhetstype: Grunneiendom  
Bruksnavn:  
Etableringsdato: 11.08.2022  
Skyld: 0  
Er tinglyst: Nei  
Har festegrunner: Nei  
Er seksjonert: Nei

Det er ikke registrert bygg på matrikkelenheten.

## Arealrapport

Tekst	Areal	Kommentar
Beregna areal for 119 / 691	1 330,2 m2	

## Oversikt over teiger

(EUREF89 UTM Sone 32)

Løpenr	Type	Hovedteig	Nord	Øst	Høyde	Areal	Merknader
1	Teig	Ja	6585155	290983		1 330,2 m2	

## Forretninger der matrikkelenheten er involvert

Forretning	Forretningstype	Årsak til feilretting	Forretningsdokumentdato	Kommunal saksreferanse	Nettadresse (URL)	Annen referanse	Status	Tinglysing	Endret dato	Matrikkelføring	Signatur	Dato
------------	-----------------	-----------------------	-------------------------	------------------------	-------------------	-----------------	--------	------------	-------------	-----------------	----------	------



Forretning Forretningstype Årsak til feilretting	Forretningsdokumentdato Kommunal saksreferanse Nettadresse (URL) Annen referanse	Status	Tinglysing	Endret dato	Matrikkelføring Signatur Dato
Opprett ny grunneiendom ved fradeling Oppmålingsforretning	11.08.2022 22/5327-Oppmålingssak 22/4961-Delingssak				1149hma 11.08.2022
		<b>Rolle</b>	<b>Matrikkelenhet</b>		<b>Arealendring</b>
		Avgiver	1149 - 119/589		-1 330,3
		Mottaker	1149 - 119/691		1 330,2
		Berørt	1149 - 119/431		0
		Berørt	1149 - 119/476		0
		Berørt	1149 - 119/495		0
		Berørt	1149 - 119/554		0
		Berørt	1149 - 119/574		0
		Berørt	1149 - 119/599		0
		Berørt	1149 - 119/678		0
		Berørt	1149 - 119/684		0
		Berørt	1149 - 119/685		0
		Berørt	1149 - 119/689		0
		Berørt	1149 - 119/690		0

Landmålernummer	Navn
	HØVRING MARTHON

Forretning Forretningstype Årsak til feilretting	Forretningsdokumentdato Kommunal saksreferanse Nettadresse (URL) Annen referanse	Status	Tinglysing	Endret dato	Matrikkelføring Signatur Dato
Trinn i fullføring av ikke fullført oppmålingsforretning	04.07.2023				1149hma 04.07.2023
Oppmålingsforretning	22/5327-Oppmålingssak	Rolle	Matrikkelenhet		Arealendring
		Avgiver	1149 - 119/589		-1 330,2
	22/4961-Delings sak	Mottaker	1149 - 119/691		1 330,2
		Berørt	1149 - 119/431		0
		Berørt	1149 - 119/476		0
		Berørt	1149 - 119/495		0
		Berørt	1149 - 119/554		0
		Berørt	1149 - 119/574		0
		Berørt	1149 - 119/599		0
		Berørt	1149 - 119/678		0
		Berørt	1149 - 119/684		0
		Berørt	1149 - 119/685		0
		Berørt	1149 - 119/689		0
		Berørt	1149 - 119/690		0

**Landmålernummer**   **Navn**  
HØVRING MARTHON

### Forretninger der matrikkelenheten er berørt

Forretning Forretningstype Årsak til feilretting	Forretningsdokumentdato Kommunal saksreferanse Nettadresse (URL) Annen referanse	Status	Tinglysing	Endret dato	Matrikkelføring Signatur Dato
Kvalitetsheving for eksisterende matrikkelenhet	30.06.2023				1149hma 04.07.2023
Oppmålingsforretning	22/5327-Oppmålingssak	Rolle	Matrikkelenhet		Arealendring
		Berørt	1149 - 119/689		0
	22/4961-Delings sak	Berørt	1149 - 119/690		0
		Berørt	1149 - 119/691		0

**Landmålernummer**   **Navn**  
HØVRING MARTHON

Forretning Forretningstype Årsak til feilretting	Forretningsdokumentdato Kommunal saksreferanse Nettadresse (URL) Annen referanse	Status	Tinglysing	Endret dato	Matrikkelføring Signatur Dato
Kvalitetsheving for eksisterende matrikkelenhet Oppmålingsforretning	15.11.2022 22/9108-Oppmålingssak  22/4961-Delings sak	Rolle Berørt Berørt Berørt Berørt	Matrikkelenhet 1149 - 119/17 1149 - 119/495 1149 - 119/554 1149 - 119/589 1149 - 119/691		1149hma 22.11.2022 Arealendring 0 0 0 0 0

Landmålernummer	Navn
	HØVRING MARTHON

Trinn i fullføring av ikke fullført oppmålingsforretning Oppmålingsforretning	04.07.2023 22/5327-Oppmålingssak  22/4961-Delings sak	Rolle Avgiver Mottaker Berørt Berørt Berørt	Matrikkelenhet 1149 - 119/589 1149 - 119/690 1149 - 119/684 1149 - 119/689 1149 - 119/691		1149hma 04.07.2023 Arealendring -34,3 34,3 0 0 0
--	--	--	--	--	--

**Forretning**  
**Forretningstype**  
**Årsak til feilretting**

**Forretningsdokumentdato**  
**Kommunal saksreferanse**  
**Nettadresse (URL)**  
**Annen referanse**

**Status**

**Tinglysing**

**Endret dato**

**Matrikkelføring**  
**Signatur Dato**

Trinn i fullføring av ikke fullført oppmålingsforretning 30.06.2023 1149hma 04.07.2023

Oppmålingsforretning

22/5327-Oppmålingssak

**Rolle**

**Matrikkelenhet**

**Arealendring**

Avgiver

1149 - 119/589

-2 008,1

22/4961-Delingssak

Mottaker

1149 - 119/689

2 008,1

Berørt

1149 - 119/574

0

Berørt

1149 - 119/594

0

Berørt

1149 - 119/597

0

Berørt

1149 - 119/598

0

Berørt

1149 - 119/599

0

Berørt

1149 - 119/678

0

Berørt

1149 - 119/679

0

Berørt

1149 - 119/680

0

Berørt

1149 - 119/681

0

Berørt

1149 - 119/682

0

Berørt

1149 - 119/683

0

Berørt

1149 - 119/684

0

Berørt

1149 - 119/685

0

Berørt

1149 - 119/686

0

Berørt

1149 - 119/687

0

Berørt

1149 - 119/688

0

Berørt

1149 - 119/690

0

Berørt

1149 - 119/691

0

**Landmålernummer** **Navn**

HØVRING MARTON

Forretning Forretningstype Årsak til feilretting	Forretningsdokumentdato Kommunal saksreferanse Nettadresse (URL) Annen referanse	Status	Tinglysing	Endret dato	Matrikkelføring	
					Signatur	Dato
Trinn i fullføring av ikke fullført oppmålingsforretning	30.06.2023				1149hma	04.07.2023
Oppmålingsforretning	22/5327-Oppmålingssak	<b>Rolle</b>	<b>Matrikkelenhet</b>		<b>Arealendring</b>	
		Avgiver	1149 - 119/589		-296,3	
	22/4961-Delingssak	Mottaker	1149 - 119/685		296,3	
		Berørt	1149 - 119/686		0	
		Berørt	1149 - 119/689		0	
		Berørt	1149 - 119/691		0	

**Landmålnummer**   **Navn**  
HØVRING MARTHON

Trinn i fullføring av ikke fullført oppmålingsforretning	15.11.2022				1149hma	22.11.2022
Oppmålingsforretning	22/9108-Oppmålingssak	<b>Rolle</b>	<b>Matrikkelenhet</b>		<b>Arealendring</b>	
		Avgiver	1149 - 119/589		-333,3	
	22/4961-Delingssak	Mottaker	1149 - 119/684		333,3	
		Berørt	1149 - 119/476		0	
		Berørt	1149 - 119/683		0	
		Berørt	1149 - 119/689		0	
		Berørt	1149 - 119/690		0	
		Berørt	1149 - 119/691		0	

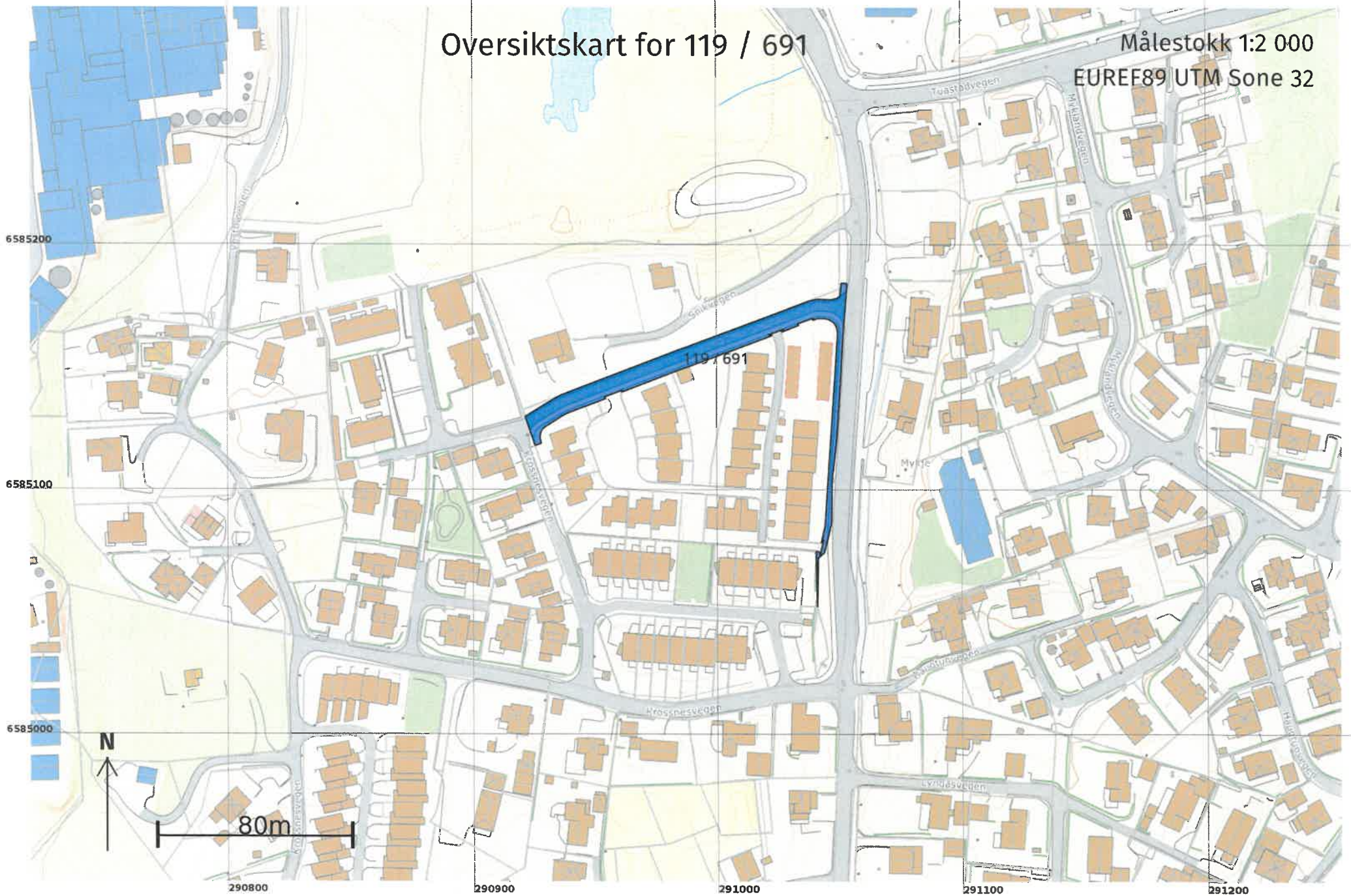
**Landmålnummer**   **Navn**  
HØVRING MARTHON

Forretning Forretningstype Årsak til feilretting	Forretningsdokumentdato Kommunal saksreferanse Nettadresse (URL) Annen referanse	Status	Tinglysing	Endret dato	Matrikkelføring Signatur Dato
Trinn i fullføring av ikke fullført oppmålingsforretning	11.10.2022				1149hma 14.10.2022
Oppmålingsforretning	22/5327-Oppmålingssak	Rolle	Matrikkelenhet		Arealendring
		Avgiver	1149 - 119/589		-3 620,8
	22/4961-Delingssak	Mottaker	1149 - 119/678		3 620,8
		Berørt	1149 - 119/574		0
		Berørt	1149 - 119/595		0
		Berørt	1149 - 119/596		0
		Berørt	1149 - 119/597		0
		Berørt	1149 - 119/689		0
		Berørt	1149 - 119/691		0

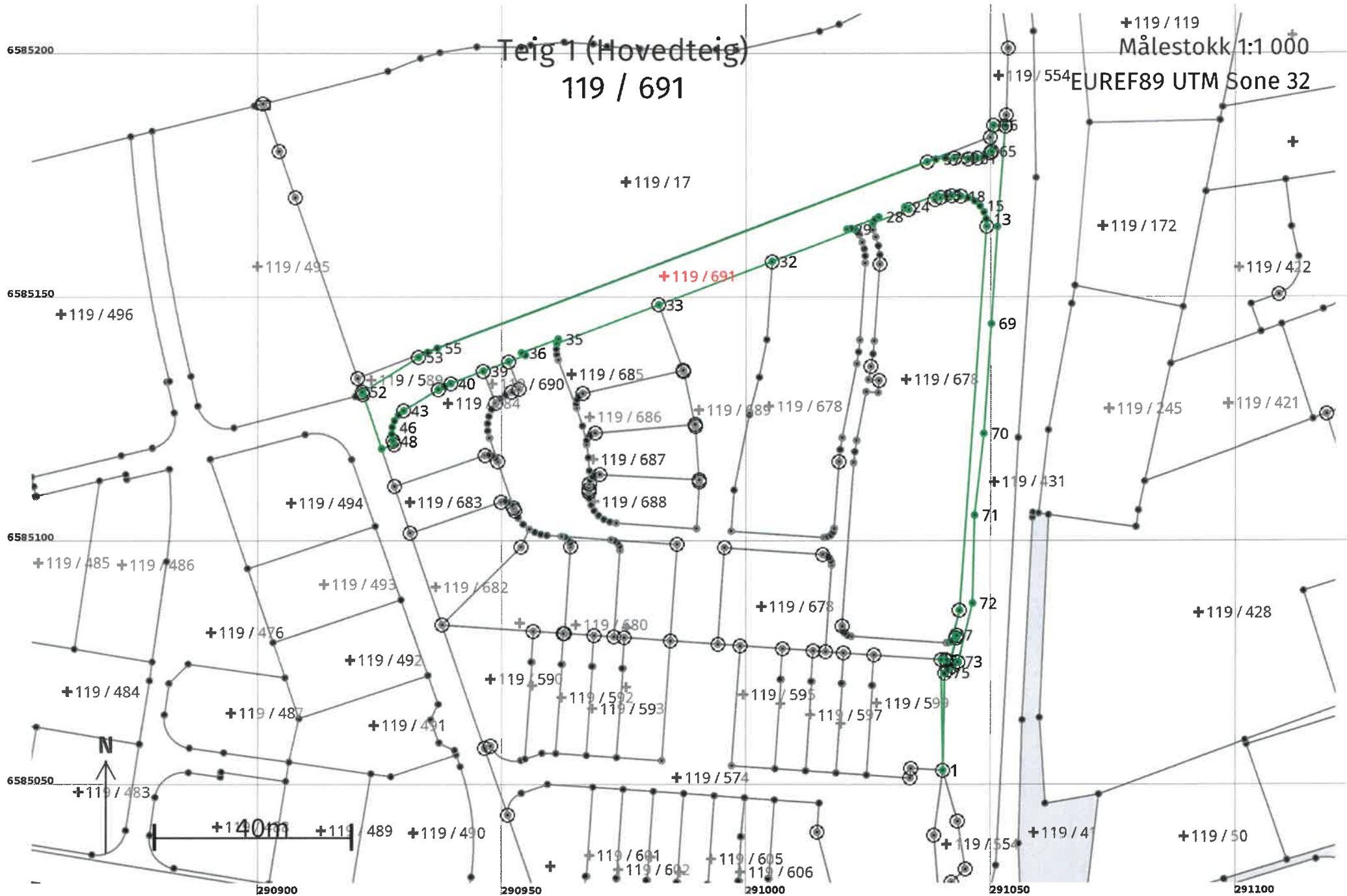
Landmålernummer	Navn
	HØVRING MARTHON

# Oversiktskart for 119 / 691

Målestokk 1:2 000  
EUREF89 UTM Sone 32









## Areal og koordinater

Areal: 1 330,2

Arealmerknad:

Representasjonspunkt: Koordinatsystem: EUREF89 UTM Sone 32

Nord: 6585155

Øst: 290983

### Grensepunkt / Grenselinje

### Ytre avgrensing

Løpenr	Nord	Øst	Grensemerke nedsatt i / Lengde (m)	Grensepunkttype / Linjeinformasjon	Målemetode	Nøyaktighet (SD i cm)	Radius
1	6585053,81	291040,18	Jord 22,72	Offentlig godkjent grensemerke	96 GNSS: Fasemåling (Real time kinematic)	10	
2	6585076,53	291039,82	Jord 0,92	Offentlig godkjent grensemerke	96 GNSS: Fasemåling (Real time kinematic)	10	
3	6585076,47	291040,74	Jord 0,26	Offentlig godkjent grensemerke	96 GNSS: Fasemåling (Real time kinematic)	10	
4	6585076,27	291040,91	Jord 0,88	Offentlig godkjent grensemerke	96 GNSS: Fasemåling (Real time kinematic)	10	
5	6585075,46	291041,27	Umerket 0,88		69 Beregnet	10	
6	6585074,58	291041,26	Jord 7,10	Offentlig godkjent grensemerke	96 GNSS: Fasemåling (Real time kinematic)	10	
7	6585081,47	291042,98	Jord 0,50	Offentlig godkjent grensemerke	96 GNSS: Fasemåling (Real time kinematic)	10	
8	6585081,00	291042,80	Jord 0,64	Offentlig godkjent grensemerke	96 GNSS: Fasemåling (Real time kinematic)	10	
9	6585080,49	291042,40	Umerket 0,64		69 Beregnet	10	
10	6585080,14	291041,87	Asfaltspiker 6,68		96 GNSS: Fasemåling (Real time kinematic)	10	
11	6585086,62	291043,50	Jord 78,87	Offentlig godkjent grensemerke	96 GNSS: Fasemåling (Real time kinematic)	10	
12	6585165,29	291049,06	Jord 1,51	Offentlig godkjent grensemerke	96 GNSS: Fasemåling (Real time kinematic)	10	
13	6585166,79	291048,97	Umerket 1,51		69 Beregnet	10	

Løpenr	Nord	Øst	Grensemerke nedsatt i / Lengde (m)	Grensepunkttype / Linjeinformasjon	Målemetode	Nøyaktighet (SD i cm)	Radius
14	6585168,22	291048,49		Umerket	69 Beregnet	10	
			1,51				
15	6585169,48	291047,66		Umerket	69 Beregnet	10	
			1,51				
16	6585170,48	291046,53		Umerket	69 Beregnet	10	
			1,51				
17	6585171,16	291045,19		Umerket	69 Beregnet	10	
			1,51				
18	6585171,46	291043,71		Jord Offentlig godkjent grensemerke	96 GNSS: Fasemåling (Real time kinematic)	10	
			1,79				
19	6585171,59	291041,92		Jord Offentlig godkjent grensemerke	96 GNSS: Fasemåling (Real time kinematic)	10	
			1,14				
20	6585171,54	291040,78		Umerket	69 Beregnet	10	
			1,14				
21	6585171,26	291039,68		Jord Offentlig godkjent grensemerke	96 GNSS: Fasemåling (Real time kinematic)	10	
			1,25				
22	6585170,81	291038,51		Jord Offentlig godkjent grensemerke	96 GNSS: Fasemåling (Real time kinematic)	10	
			0,99				
23	6585171,74	291038,85		Asfaltspiker	96 GNSS: Fasemåling (Real time kinematic)	10	
			6,96				
24	6585169,26	291032,35		Asfaltspiker	96 GNSS: Fasemåling (Real time kinematic)	10	
			0,94				
25	6585168,77	291033,15		Jord Offentlig godkjent grensemerke	96 GNSS: Fasemåling (Real time kinematic)	10	
			7,82				
26	6585165,98	291025,84		Asfaltspiker	96 GNSS: Fasemåling (Real time kinematic)	10	
			0,89				
27	6585166,74	291026,29		Umerket	69 Beregnet	10	
			0,89				
28	6585167,24	291027,03		Asfaltspiker	96 GNSS: Fasemåling (Real time kinematic)	10	
			6,97				
29	6585164,75	291020,52		Asfaltspiker	96 GNSS: Fasemåling (Real time kinematic)	10	
			0,88				

Løpenr	Nord	Øst	Grensemerke nedsatt i / Lengde (m)	Grensepunkttype / Linjeinformasjon	Målemetode	Nøyaktighet (SD i cm)	Radius
30	6585164,87	291021,39		Umerket	69 Beregnet	10	
			0,88				
31	6585164,60	291022,22		Asfaltspiker	96 GNSS: Fasemåling (Real time kinematic)	10	
			18,09				
32	6585158,15	291005,32		Jord Offentlig godkjent grensemerke	96 GNSS: Fasemåling (Real time kinematic)	10	
			24,90				
33	6585149,28	290982,05		Jord Offentlig godkjent grensemerke	96 GNSS: Fasemåling (Real time kinematic)	10	
			22,29				
34	6585141,34	290961,22	Annen terrengdetalj	Asfaltspiker	96 GNSS: Fasemåling (Real time kinematic)	10	
			0,94				
35	6585142,24	290961,48	Annen terrengdetalj	Asfaltspiker	96 GNSS: Fasemåling (Real time kinematic)	10	
			8,05				
36	6585139,37	290953,96	Annen terrengdetalj	Asfaltspiker	96 GNSS: Fasemåling (Real time kinematic)	10	
			0,94				
37	6585138,87	290954,76		Mur Umerket	96 GNSS: Fasemåling (Real time kinematic)	10	
			3,65				
38	6585137,57	290951,35		Jord Offentlig godkjent grensemerke	96 GNSS: Fasemåling (Real time kinematic)	10	
			5,49				
39	6585135,62	290946,22		Jord Offentlig godkjent grensemerke	96 GNSS: Fasemåling (Real time kinematic)	10	
			7,11				
40	6585133,08	290939,58		Jord Offentlig godkjent grensemerke	96 GNSS: Fasemåling (Real time kinematic)	10	
			1,41				
41	6585132,52	290938,28		Umerket	69 Beregnet	10	
			1,41				
42	6585131,84	290937,05		Jord Offentlig godkjent grensemerke	96 GNSS: Fasemåling (Real time kinematic)	10	
			8,29				
43	6585127,51	290929,98		Jord Offentlig godkjent grensemerke	96 GNSS: Fasemåling (Real time kinematic)	10	
			1,42				
44	6585126,62	290928,88		Umerket	69 Beregnet	10	
			1,42				
45	6585125,46	290928,06		Umerket	69 Beregnet	10	
			1,42				

Løpenr	Nord	Øst	Grensemerke nedsatt i / Lengde (m)	Grensepunkttype / Linjeinformasjon	Målemetode	Nøyaktighet (SD i cm)	Radius
46	6585124,13	290927,59		Umerket	69 Beregnet	10	
			1,42				
47	6585122,72	290927,48		Umerket	69 Beregnet	10	
			1,42				
48	6585121,33	290927,76		Jord Offentlig godkjent grensemerke	96 GNSS: Fasemåling (Real time kinematic)	10	
			0,75				
49	6585120,62	290928,00		Jord Offentlig godkjent grensemerke	96 GNSS: Fasemåling (Real time kinematic)	10	
			2,75				
50	6585119,72	290925,40		Asfaltspiker	96 GNSS: Fasemåling (Real time kinematic)	10	
			11,78				
51	6585130,86	290921,57		Jord Offentlig godkjent grensemerke	96 GNSS: Fasemåling (Real time kinematic)	10	
			0,51				
52	6585131,34	290921,40		Jord Offentlig godkjent grensemerke	96 GNSS: Fasemåling (Real time kinematic)	10	
			13,61				
53	6585138,45	290933,00		Jord Offentlig godkjent grensemerke	96 GNSS: Fasemåling (Real time kinematic)	10	
			2,13				
54	6585139,48	290934,86		Umerket	69 Beregnet	10	
			2,13				
55	6585140,33	290936,82		Umerket	96 GNSS: Fasemåling (Real time kinematic)	10	
			107,13				
56	6585178,50	291036,92		Jord Offentlig godkjent grensemerke	96 GNSS: Fasemåling (Real time kinematic)	10	
			1,88				
57	6585179,04	291038,72		Umerket	69 Beregnet	10	
			1,88				
58	6585179,31	291040,59		Umerket	69 Beregnet	10	
			1,88				
59	6585179,32	291042,47		Jord Offentlig godkjent grensemerke	96 GNSS: Fasemåling (Real time kinematic)	10	
			2,78				
60	6585179,12	291045,24		Jord Offentlig godkjent grensemerke	96 GNSS: Fasemåling (Real time kinematic)	10	
			0,95				
61	6585179,12	291046,19		Umerket	69 Beregnet	10	
			0,95				

Løpenr	Nord	Øst	Grensemerke nedsatt i / Lengde (m)	Grensepunkttype / Linjeinformasjon	Målemetode	Nøyaktighet (SD i cm)	Radius
62	6585179,25	291047,13	Jord 1,46	Offentlig godkjent grensemerke	96 GNSS: Fasemåling (Real time kinematic)	10	
63	6585179,69	291048,52	Jord 1,46	Umerket	69 Beregnet	10	
64	6585180,40	291049,80	Jord 0,44	Offentlig godkjent grensemerke	96 GNSS: Fasemåling (Real time kinematic)	10	
65	6585180,67	291050,15	Jord 5,30	Offentlig godkjent grensemerke	96 GNSS: Fasemåling (Real time kinematic)	10	
66	6585185,96	291050,52	Jord 2,43	Offentlig godkjent grensemerke	96 GNSS: Fasemåling (Real time kinematic)	10	
67	6585185,79	291052,95	Jord 20,61	Offentlig godkjent grensemerke	96 GNSS: Fasemåling (Real time kinematic)	10	
68	6585165,24	291051,29	Annen terrengdetalj 19,96	Asfaltspiker	96 GNSS: Fasemåling (Real time kinematic)	10	
69	6585145,32	291050,05	Annen terrengdetalj 22,56	Asfaltspiker	96 GNSS: Fasemåling (Real time kinematic)	10	
70	6585122,81	291048,48	Annen terrengdetalj 16,81	Asfaltspiker	96 GNSS: Fasemåling (Real time kinematic)	10	
71	6585106,11	291046,58	Annen terrengdetalj 18,03	Asfaltspiker	96 GNSS: Fasemåling (Real time kinematic)	10	
72	6585088,08	291046,18	Annen terrengdetalj 12,40	Asfaltspiker	96 GNSS: Fasemåling (Real time kinematic)	10	
73	6585076,05	291043,17	Jord 1,40	Offentlig godkjent grensemerke	96 GNSS: Fasemåling (Real time kinematic)	10	
74	6585075,13	291042,12	Jord 2,05	Offentlig godkjent grensemerke	96 GNSS: Fasemåling (Real time kinematic)	10	
75	6585073,79	291040,57	Jord 19,98	Offentlig godkjent grensemerke	96 GNSS: Fasemåling (Real time kinematic)	10	

