

SEKTOR AREAL OG BYGGESAK

IB: Kartet kan inneholde feil og mangler.  
Joen grenser er usikre.  
Vann og avløpsledninger er usikre.



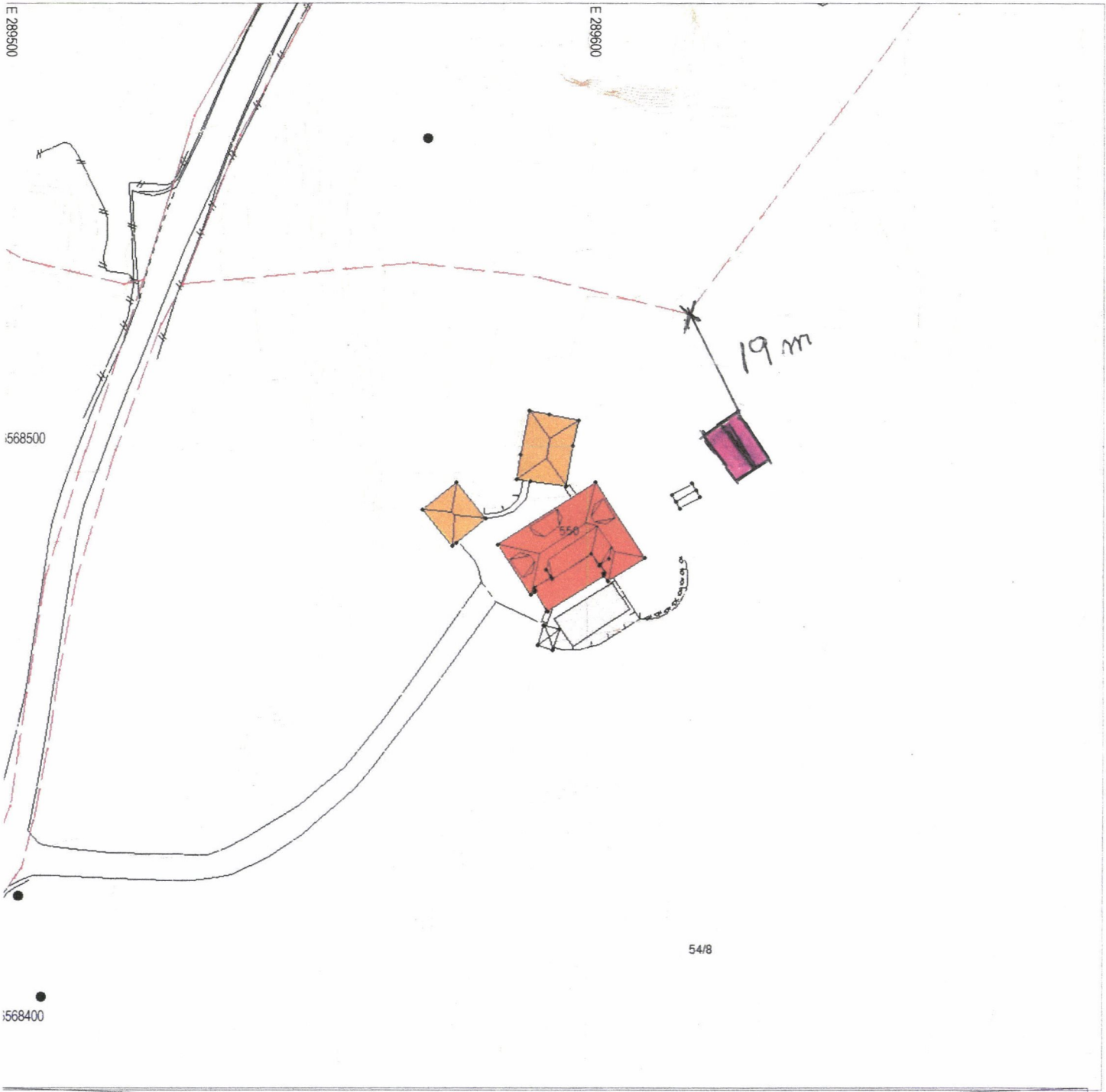
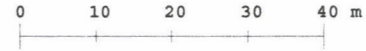
# SITUASJONSKART

Gnr/Bnr : Del av 54/8

Dato : 03.05.2023

Målestokk: 1:1000

Datum: Euref 89/UTM 32



## Tegnforklaring:

Eiendomsgrense målt  
Eiendomsgrense usikker

Bygg -takflate

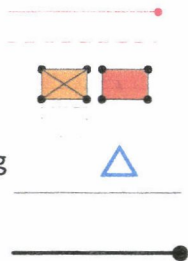
Bygg -planlagt

Bygg eldre enn 1900, sefrak bygg

Vegkant

Høydekurve

Høyspent, stolper



## Kommunale VA-ledninger:

Vannledning, brannkum usikker plassering

Spillvannsledning, kum usikker plassering

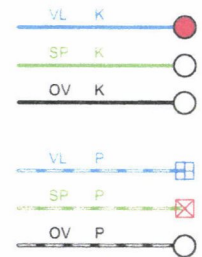
Overvannsledning, kum usikker plassering

## Private VA-ledninger:

Vannledning, kran usikker plassering

Spillvannsledning, septik usikker plassering

Overvannsledning, kum usikker plassering



**Opplysninger gitt i nabovarsel** sendes kommunen sammen med søknaden

(Gjenpart av nabovarsel)

Pbl § 21-3

<b>Tiltak på eiendommen:</b>					
Gnr.	Bnr.	Festenr.	Seksjonsnr.	Eiendommens-adresse	Postnr.   Poststed
54	8			Arviden Samøy veg 550	4280 Skudenes
Eier/fester			Kommune		
Odd Even Håvik			Samøy		

<b>Det varsles herved om</b>					
<input checked="" type="checkbox"/> Nybygg	<input type="checkbox"/> Anlegg	<input type="checkbox"/> Endring av fasade	<input type="checkbox"/> Riving		
<input type="checkbox"/> Påbygg/tilbygg	<input type="checkbox"/> Skilt/reklame	<input type="checkbox"/> Innhegning mot veg	<input type="checkbox"/> Bruksendring		
<input type="checkbox"/> Midlertidig bygning, konstruksjon eller anlegg	<input type="checkbox"/> Antennesystem	<input type="checkbox"/> Oppretting/ending av matrikkelenhet (eiendomsdeling) eller bortfeste	<input type="checkbox"/> Annet		
<b>Dispensasjon etter plan- og bygningsloven kapittel 19</b>					
<input type="checkbox"/> Plan- og bygningsloven med forskrifter	<input type="checkbox"/> Kommunale vedtekter	<input type="checkbox"/> Arealplaner	<input type="checkbox"/> Vegloven	Vedlegg nr. B -	

<b>Arealdisponering</b>			
Sett kryss for gjeldende plan			
<input type="checkbox"/> Arealdel av kommuneplan	<input type="checkbox"/> Reguleringsplan	<input type="checkbox"/> Bebyggelsesplan	<input type="checkbox"/> Eventuelt andre planer
Navn på plan			

<b>Beskriv nærmere hva nabovarslet gjelder</b>	Vedlegg nr. Q -
Bygging av redskapshus, skogbukt	

<b>Spørsmål vedrørende nabovarsel rettes til</b>			
Foretak/tiltakshaver			
Kontaktperson, navn	E-post	Telefon	Mobil
Søknaden kan ses på hjemmeside: (ikke obligatorisk):			

<b>Merknader sendes til</b>	
Eventuelle merknader skal være mottatt innen 2 uker etter at dette varsel er sendt. Ansvarlig søker/tiltakshaver skal sammen med søknad sende innkomne merknader og redegjøre for ev. endringer.	
Navn	Postadresse
Postnr.   Poststed	E-post

<b>Følgende vedlegg er sendt med nabovarslet</b>			
Beskrivelse av vedlegg	Gruppe	Nr. fra - til	Ikke relevant
Dispensasjonssøknad/vedtak	B	-	<input type="checkbox"/>
Situasjonsplan	D	-	<input type="checkbox"/>
Tegninger snitt, fasade	E	-	<input type="checkbox"/>
Redegjørelser/kart	F	-	<input type="checkbox"/>
Andre vedlegg	Q	-	<input type="checkbox"/>

<b>Underskrift</b>		
Tilsvarende opplysninger med vedlegg er sendt i nabovarsel til berørte naboer og gjenboere. Mottagere av nabovarsel fremgår av kvittering for nabovarsel.		
Sted	Dato	Underskrift ansvarlig søker eller tiltakshaver
Blikham	4/7-2020	Odd Even Håvik
Gjentas med blokkbokstaver		
ODD EVEN HÅVIK		