

# SITUASJONSKART

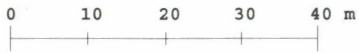
MED KOMMUNEPLAN

Gnr/Bnr: Del av 54/8

Adresse:

Dato: 03.05.2023

Målestokk: 1:1000



KARMØY KOMMUNE

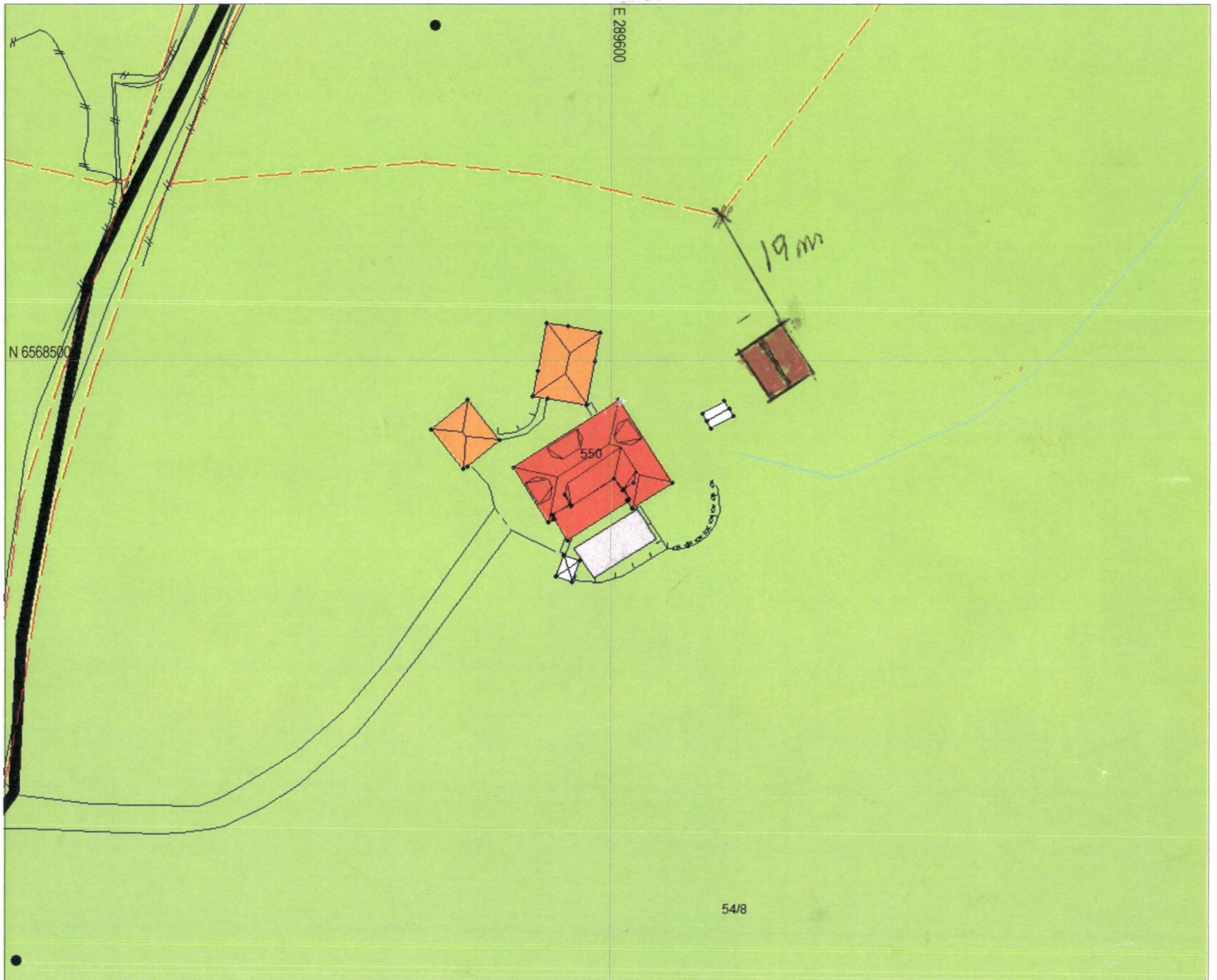
SEKTOR AREAL OG BYGGESAK



Kartet kan inneholde feil, noen grenser er usikre.

Fargelagt kart må innsendes ved søknad eller melding.

Datum: Euref 89/UTM 32



## Tegnforklaring:

Vegkant

Høydekurve

Eiendomsgrense målt

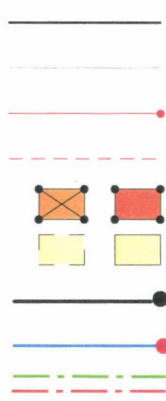
Eiendomsgrense usikker

Bygg -takflate

Bygg -planlagt/ ikke innmålt

Høyspent, stolper

Kommunale VA-ledninger, kum



## Planformål:

LNF-område  
Landbruk, natur- og friluftsområder

Boligområde

Tjenesteyting

Industri/forretning

Fritidsbebyggelse

Sentrumsområde

Friområde

Blandet formål



Trafikkareal

Nåværende

Framtidig

I henhold til  
Kommuneplanen kan det i  
planlagt formålsområde være  
krav om plan.