E2

SNITT 1

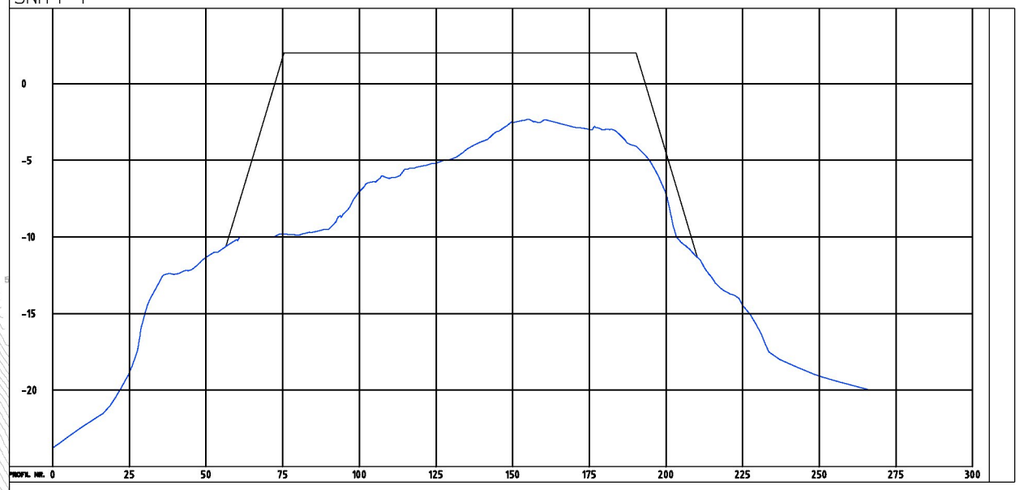

SNITT 2

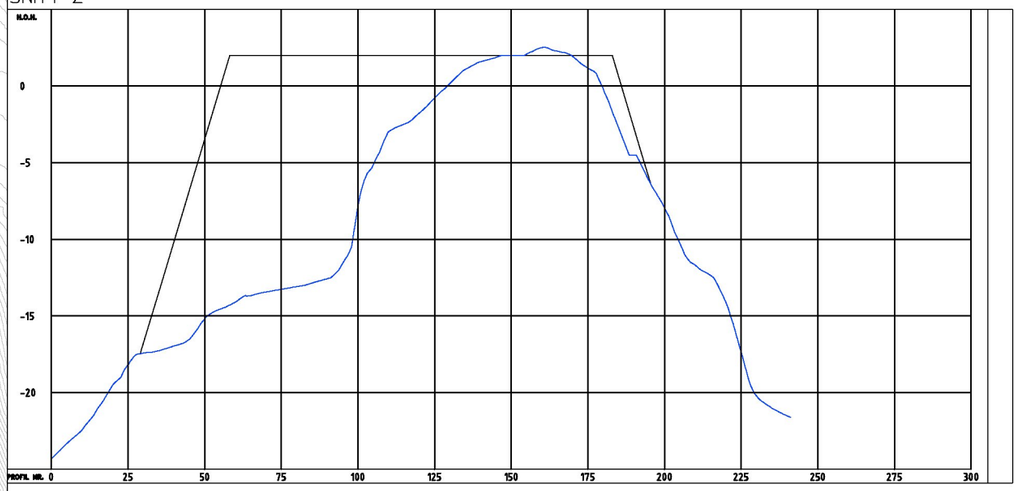

SNITT 3

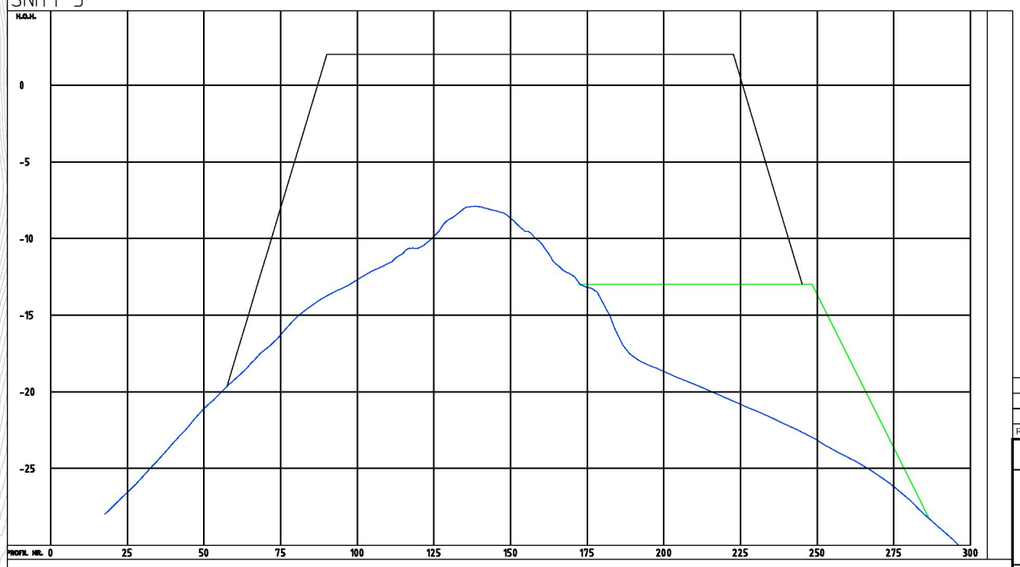

TEGNFORKLARING

HOVEDFYLLING
MOTFYLLING
SJØBUNN/TERRENGOVERFLATE
TIDLIGERE FYLLT

Rev.	Dato	Revideringen gjelder	Nr.	Saksb.	Sidem.k.	Oppdr.a.

KARMSUND HAVN IKS

MASTERPLAN OMRÅDE 5 OG 6

SNITT 1-3
FYLLING - SJØBUNN

Tegnet av: RHHU
Saksbehandler:
Sidemannskontr.: MAGS
Oppdragsansvarlig: MAGS
Fag:
Målestokk: 1:1000 (A1)
Dato: 27.09.2021

COWI

Oppdragsnr.: A117728
Status: SKISSE
Tegning nr.: R02
Rev.: 1

Format: A1 Filnavn: O:\A110000\A110651\Mengdeberegninger Husøy\Masseberegning juni 2021 - videre fylling husøy\Lay B Oversikt.dwg Xref: XREF T GH.dwg XREF Områdeplan tomter A-E 2021.dwg XREF Kartgrunnlag redigert 2019.dwg Lay IN.dwg Oversiktsmodell.dwg siebunn DOF.dwg Kartgrunnlag med flater.dwg Masser etappet kun fylling rens

Plot: RHHU 27.09.2021 16:15:12