

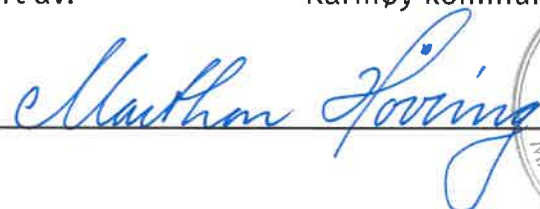
**For matrikkelenhet:**

Kommune: 1149 - KARMØY  
Gårdsnummer: 148  
Bruksnummer: 1060

Utskriftsdato/klokkeslett: 11.07.2023 kl. 09:30

Produsert av: Marthon Høvring - 1149 Karmøy -

Attestert av: Karmøy kommune


**Orientering om matrikkelbrev**

Matrikkelbrevet er hjemlet i «Lov om eigedomsregistrering» (matrikkellova) av 17. juni 2005. Etter definisjonen i matrikkelovens § 3 d) er matrikkelbrevet en attestert utskrift av matrikkelen som viser alle registrerte opplysninger om en matrikkelenhet ved oppgitt dato.

**Om fullstendighet og nøyaktighet i matrikkelbrevet**

Matrikkelen ble etablert ved konvertering av data fra tidligere registre. Det kan variere hvor gode disse dataene er med hensyn på fullstendighet og nøyaktighet. I enkelte tilfeller kan grensepunkt og grenselinjer mangle helt eller delvis eller være feil registrert. Det kan også være feil og mangler ved registrert bygnings- og adresseinformasjon. Fullstendighet og stedfestingsnøyaktighet er generelt bedre innenfor enn utenfor tettbygd strøk. Vær oppmerksom på at for mange matrikkelenheter og bygg hefter usikkerhet ved arealet som oppgis.

For utfyllende informasjon: [www.kartverket.no/matrikkelbrev](http://www.kartverket.no/matrikkelbrev)

## Matrikkelenhet

Matrikkelenhetstype: Grunneiendom

Oppmåling utsatt:

31.12.2023 (frist for oppmåling)

Bruksnavn:  
Etableringsdato: 31.03.2023  
Skyld: 0  
Er tinglyst: Ja  
Har festegrunner: Nei  
Er seksjonert: Ja

## Arealrapport

Tekst	Areal	Kommentar
Beregna areal for 148 / 1060 med areal av festegrunner og seksjonert uteareal	1 405,6 m2	
Beregna areal for 148 / 1060 uten areal av festegrunner og seksjonert uteareal	1 405,6 m2	

## Eierforhold

### Tinglyste eierforhold

Rolle	Status	Føds.d./org.nr	Navn	Bruksenhet	Adresse	Andel
			Matrikkelenhet 1149 - 148 / 1060 / 0 / 1			84 / 1143
			Matrikkelenhet 1149 - 148 / 1060 / 0 / 2			60 / 1143
			Matrikkelenhet 1149 - 148 / 1060 / 0 / 3			60 / 1143
			Matrikkelenhet 1149 - 148 / 1060 / 0 / 4			60 / 1143
			Matrikkelenhet 1149 - 148 / 1060 / 0 / 5			60 / 1143
			Matrikkelenhet 1149 - 148 / 1060 / 0 / 6			60 / 1143
			Matrikkelenhet 1149 - 148 / 1060 / 0 / 7			84 / 1143
			Matrikkelenhet 1149 - 148 / 1060 / 0 / 8			60 / 1143
			Matrikkelenhet 1149 - 148 / 1060 / 0 / 9			60 / 1143
			Matrikkelenhet 1149 - 148 / 1060 / 0 / 10			60 / 1143
			Matrikkelenhet 1149 - 148 / 1060 / 0 / 11			60 / 1143
			Matrikkelenhet 1149 - 148 / 1060 / 0 / 12			60 / 1143
			Matrikkelenhet 1149 - 148 / 1060 / 0 / 13			86 / 1143
			Matrikkelenhet 1149 - 148 / 1060 / 0 / 14			61 / 1143
			Matrikkelenhet 1149 - 148 / 1060 / 0 / 15			60 / 1143
			Matrikkelenhet 1149 - 148 / 1060 / 0 / 16			61 / 1143
			Matrikkelenhet 1149 - 148 / 1060 / 0 / 17			107 / 1143

## Oversikt over teiger

(EUREF89 UTM Sone 32)

Løpenr	Type	Hovedteig	Nord	Øst	Høyde	Areal	Merknader
1	Teig	Ja	6588430	290593		1 405,6 m2	

## Forretninger der matrikkelenheten er involvert

Forretning Forretningstype Årsak til feilretting	Forretningsdokumentdato Kommunal saksreferanse Nettadresse (URL) Annen referanse	Status	Tinglysing	Endret dato	Matrikkelføring Signatur Dato
Seksjonering	14.06.2023	Tinglyst		11.07.2023	1149hma 14.06.2023
Seksjonering	23/2926-Seksjonering	<b>Rolle</b>	<b>Matrikkelenhet</b>	<b>Arealendring</b>	
		Etablert/Endret	1149 - 148/1060		
		Etablert/Endret	1149 - 148/1060/0/1		
		Etablert/Endret	1149 - 148/1060/0/2		
		Etablert/Endret	1149 - 148/1060/0/3		
		Etablert/Endret	1149 - 148/1060/0/4		
		Etablert/Endret	1149 - 148/1060/0/5		
		Etablert/Endret	1149 - 148/1060/0/6		
		Etablert/Endret	1149 - 148/1060/0/7		
		Etablert/Endret	1149 - 148/1060/0/8		
		Etablert/Endret	1149 - 148/1060/0/9		
		Etablert/Endret	1149 - 148/1060/0/10		
		Etablert/Endret	1149 - 148/1060/0/11		
		Etablert/Endret	1149 - 148/1060/0/12		
		Etablert/Endret	1149 - 148/1060/0/13		
		Etablert/Endret	1149 - 148/1060/0/14		
		Etablert/Endret	1149 - 148/1060/0/15		
		Etablert/Endret	1149 - 148/1060/0/16		
		Etablert/Endret	1149 - 148/1060/0/17		
Opprett ny grunneiendom ved fradeling	10.03.2023	Tinglyst		04.04.2023	1149hma 13.03.2023
Oppmålingsforretning	23/1783-Oppmålingssak	<b>Rolle</b>	<b>Matrikkelenhet</b>	<b>Arealendring</b>	
		Avgiver	1149 - 148/1042	-1 405,6	
	22/11114-Delings sak	Mottaker	1149 - 148/1060	1 405,6	
		Berørt	1149 - 148/1039	0	
<b>Landmålernummer</b>	<b>Navn</b>				
	HØVRING MARTHON				

<b>Adresser</b>						
<b>Adresstype</b>	<b>Adressenavn Adressetilleggsnavn</b>	<b>Adressekode Kildekode</b>	<b>Adressenr Koord.syst. Nord</b>	<b>Øst</b>	<b>Kretser</b>	<b>Atkomstpunkt</b>
Vegadresse	Norheimsmarka	1887	102		Grunnkrets: 1003 Norheimskogen Stemmekrets: 7 Norheim Kirkesokn: 06100201 Norheim Postnr.område: 5542 KARMSUND Tettsted: 4532 Haugesund	Nei
			EUREF89 UTM Sone 32 6588439	290610		
<b>Adresstype</b>	<b>Adressenavn Adressetilleggsnavn</b>	<b>Adressekode Kildekode</b>	<b>Adressenr Koord.syst. Nord</b>	<b>Øst</b>	<b>Kretser</b>	<b>Atkomstpunkt</b>
Vegadresse	Norheimsmarka	1887	104		Grunnkrets: 1003 Norheimskogen Stemmekrets: 7 Norheim Kirkesokn: 06100201 Norheim Postnr.område: 5542 KARMSUND Tettsted: 4532 Haugesund	Nei
			EUREF89 UTM Sone 32 6588444	290614		
<b>Adresstype</b>	<b>Adressenavn Adressetilleggsnavn</b>	<b>Adressekode Kildekode</b>	<b>Adressenr Koord.syst. Nord</b>	<b>Øst</b>	<b>Kretser</b>	<b>Atkomstpunkt</b>
Vegadresse	Norheimsmarka	1887	106		Grunnkrets: 1003 Norheimskogen Stemmekrets: 7 Norheim Kirkesokn: 06100201 Norheim Postnr.område: 5542 KARMSUND Tettsted: 4532 Haugesund	Nei
			EUREF89 UTM Sone 32 6588448	290618		
<b>Adresstype</b>	<b>Adressenavn Adressetilleggsnavn</b>	<b>Adressekode Kildekode</b>	<b>Adressenr Koord.syst. Nord</b>	<b>Øst</b>	<b>Kretser</b>	<b>Atkomstpunkt</b>
Vegadresse	Norheimsmarka	1887	108		Grunnkrets: 1003 Norheimskogen Stemmekrets: 7 Norheim Kirkesokn: 06100201 Norheim Postnr.område: 5542 KARMSUND Tettsted: 4532 Haugesund	Nei
			EUREF89 UTM Sone 32 6588453	290622		
<b>Adresstype</b>	<b>Adressenavn Adressetilleggsnavn</b>	<b>Adressekode Kildekode</b>	<b>Adressenr Koord.syst. Nord</b>	<b>Øst</b>	<b>Kretser</b>	<b>Atkomstpunkt</b>
Vegadresse	Norheimsmarka	1887	110		Grunnkrets: 1003 Norheimskogen Stemmekrets: 7 Norheim Kirkesokn: 06100201 Norheim Postnr.område: 5542 KARMSUND Tettsted: 4532 Haugesund	Nei
			EUREF89 UTM Sone 32 6588457	290626		
<b>Adresstype</b>	<b>Adressenavn Adressetilleggsnavn</b>	<b>Adressekode Kildekode</b>	<b>Adressenr Koord.syst. Nord</b>	<b>Øst</b>	<b>Kretser</b>	<b>Atkomstpunkt</b>
Vegadresse	Norheimsmarka	1887	112		Grunnkrets: 1003 Norheimskogen Stemmekrets: 7 Norheim Kirkesokn: 06100201 Norheim	Nei
			EUREF89 UTM Sone 32			

6588462 290630 Postnr.område: 5542 KARMSUND  
Tettsted: 4532 Haugesund

Adresstype	Adressenavn Adressetilleggsnavn	Adressekode Kildekode	Adressenr Koord.syst. Nord	Øst	Kretser	Atkomstpunkt
Vegadresse	Norheimsmarka	1887	114		Grunnkrets: 1003 Norheimskogen Stemmekrets: 7 Norheim Kirkesokn: 06100201 Norheim	Nei
			EUREF89 UTM Sone 32 6588464	290634	Postnr.område: 5542 KARMSUND Tettsted: 4532 Haugesund	

### Aktive bygg som er registrert på matrikkelenheten

<b>Bygningsnr:</b> 300 961 907	Bebygd areal: 721	Ant. boliger: 17	Datoer
<b>Løpenr:</b>	Bruksareal bolig: 1 899	Ant. etasjer: 4	Rammetillatelse: 04.11.2021
Repr.punkt: Koordinatsystem: EUREF89 UTM Sone 32 Nord: 6588454 Øst: 290616	Bruksareal annet: 0	Vannforsyning: Tilkn. off. vannverk	Igangsettingstillatelse: 05.07.2022
Bygningsendringstype: Stort frittliggende boligbygg på 3 og 4 etg.	Bruksareal totalt: 1 899	Avløp: Offentlig kloakk	Tatt i bruk:
Næringsgruppe: Bolig	Bruttoareal bolig: 2 068	Har heis: Nei	Midlertidig brukstillatelse:
Bygningsstatus: Igangsettingstillatelse	Bruttoareal annet: 0		Ferdigattest:
Energikilder:	Bruttoareal totalt: 2 068		
Oppvarming:	Alternativt areal: 0		
	Alternativt areal 2: 0		

### Etasjer

Etasje	Antall boenheter	BRA bolig	BRA annet	BRA totalt	BTA bolig	BTA annet	BTA totalt	Alt. areal	Alt. areal 2
H03	5	371	0	371	417	0	417	0	0
H02	6	422	0	422	465	0	465	0	0
H01	6	422	0	422	465	0	465	0	0
U01	0	684	0	684	721	0	721	0	0

### Bruksenheter

Adresse	Bruksenhetsnummer	Bruksenhetstype	Bruksareal	Ant. rom	Kjøkkentilgang	Bad	WC	Matrikkelenhet
1887 Norheimsmarka 102	H0101	Bolig	60	3	Kjøkken	1	1	148/1060/0/6
1887 Norheimsmarka 104	H0101	Bolig	60	3	Kjøkken	1	1	148/1060/0/5
1887 Norheimsmarka 106	H0101	Bolig	60	3	Kjøkken	1	1	148/1060/0/4
1887 Norheimsmarka 108	H0101	Bolig	60	3	Kjøkken	1	1	148/1060/0/3
1887 Norheimsmarka 110	H0101	Bolig	60	3	Kjøkken	1	1	148/1060/0/2
1887 Norheimsmarka 112	H0101	Bolig	84	3	Kjøkken	1	1	148/1060/0/1
1887 Norheimsmarka 114	H0201	Bolig	60	3	Kjøkken	1	1	148/1060/0/12
1887 Norheimsmarka 114	H0202	Bolig	60	3	Kjøkken	1	1	148/1060/0/11
1887 Norheimsmarka 114	H0203	Bolig	60	3	Kjøkken	1	1	148/1060/0/10

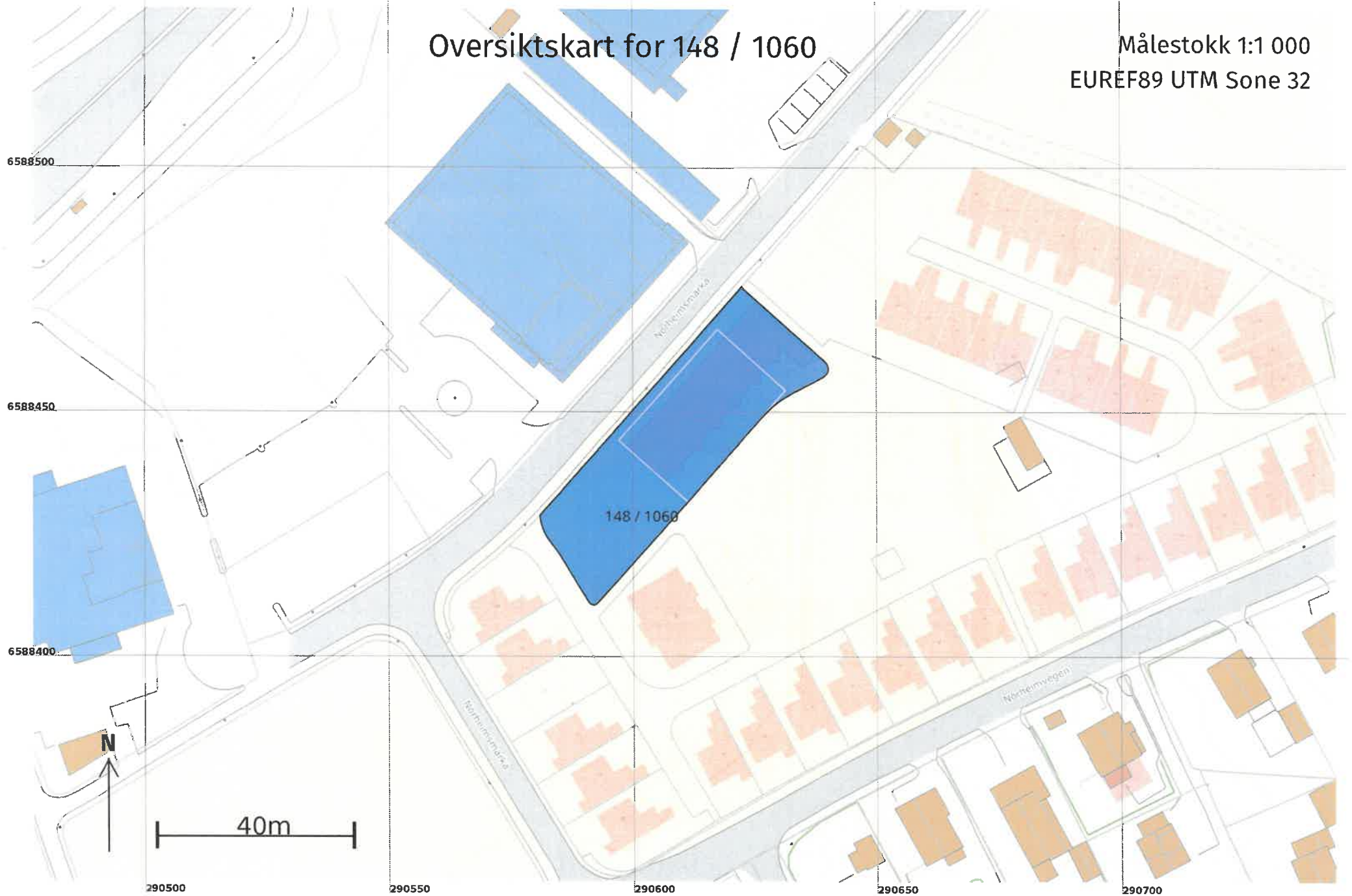
Adresse	Bruksenhetsnummer	Bruksenhetstype	Bruksareal	Ant. rom	Kjøkkentilgang	Bad	WC	Matrikkelenhet
1887 Norheimsmarka 114	H0204	Bolig	60	3	Kjøkken	1	1	148/1060/0/9
1887 Norheimsmarka 114	H0205	Bolig	60	3	Kjøkken	1	1	148/1060/0/8
1887 Norheimsmarka 114	H0206	Bolig	84	3	Kjøkken	1	1	148/1060/0/7
1887 Norheimsmarka 114	H0301	Bolig	106	4	Kjøkken	1	1	148/1060/0/17
1887 Norheimsmarka 114	H0302	Bolig	60	3	Kjøkken	1	1	148/1060/0/16
1887 Norheimsmarka 114	H0303	Bolig	60	3	Kjøkken	1	1	148/1060/0/15
1887 Norheimsmarka 114	H0304	Bolig	60	3	Kjøkken	1	1	148/1060/0/14
1887 Norheimsmarka 114	H0305	Bolig	85	3	Kjøkken	1	1	148/1060/0/13

#### Kontaktpersoner

Rolle	Føds.dato/org.nr	Navn	Bruksenhet	Adresse
Tiltakshaver	999568807	ODD HANSEN PROSJEKT AS		Longhammarvegen 7 5536 HAUGESUND

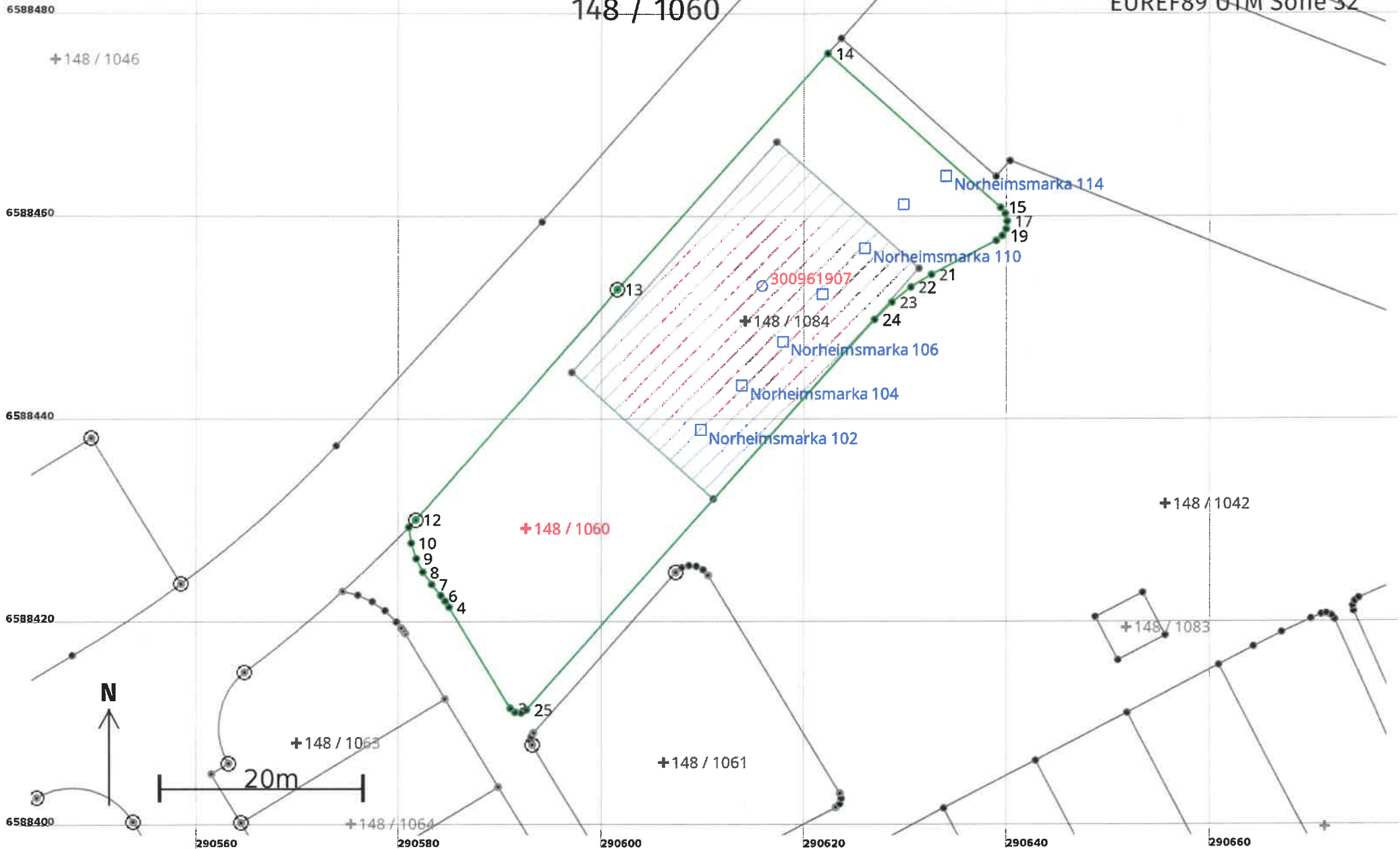
# Oversiktskart for 148 / 1060

Målestokk 1:1 000  
EUREF89 UTM Sone 32



# Teig 1 (Hovedteig) 148 / 1060

Målestokk 1:500  
EUREF89 UTM Sone 32





## Areal og koordinater

**Areal:** 1 405,6

Arealmerknad:

**Representasjonspunkt:** **Koordinatsystem:** EUREF89 UTM Sone 32

**Nord:** 6588430 **Øst:** 290593

### Grensepunkt / Grenselinje

### Ytre avgrensing

Løpenr	Nord	Øst	Grensemerke nedsatt i / Lengde (m)	Grensepunkttype / Linjeinformasjon	Målemetode	Nøyaktighet (SD i cm)	Radius
1	6588411,42	290592,06		Umerket	69 Beregnet	10	
			0,61				
2	6588411,48	290591,45		Umerket	69 Beregnet	10	
			0,61				
3	6588411,88	290590,98		Umerket	69 Beregnet	10	
			11,62				
4	6588421,83	290584,97		Umerket	69 Beregnet	10	
			0,70				
5	6588422,42	290584,58		Umerket	69 Beregnet	10	
			0,70				
6	6588422,98	290584,16		Umerket	69 Beregnet	10	
			1,43				
7	6588424,09	290583,26		Umerket	69 Beregnet	10	
			1,48				
8	6588425,30	290582,41		Umerket	69 Beregnet	10	
			1,48				
9	6588426,63	290581,75		Umerket	69 Beregnet	10	
			1,60				
10	6588428,15	290581,26		Umerket	69 Beregnet	10	
			1,60				
11	6588429,74	290581,03		Umerket	69 Beregnet	10	-126,63
			0,99				
12	6588430,45	290581,71		Jord Offentlig godkjent grensemerke	96 GNSS: Fasemåling (Real time kinematic)	10	-2911,63
			30,16				
13	6588453,16	290601,55		Jord Offentlig godkjent grensemerke	96 GNSS: Fasemåling (Real time kinematic)	10	
			31,14				

Løpenr	Nord	Øst	Grensemerke nedsatt i / Lengde (m)	Grensepunkttype / Linjeinformasjon	Målemetode	Nøyaktighet (SD i cm)	Radius
14	6588476,42	290622,26		Umerket	69 Beregnet	10	
			22,86				
15	6588461,22	290639,33		Umerket	69 Beregnet	10	
			0,76				
16	6588460,61	290639,79		Umerket	69 Beregnet	10	
			0,76				
17	6588459,87	290639,99		Umerket	69 Beregnet	10	
			0,76				
18	6588459,11	290639,89		Umerket	69 Beregnet	10	
			0,76				
19	6588458,45	290639,52		Umerket	69 Beregnet	10	
			0,76				
20	6588457,97	290638,92		Umerket	69 Beregnet	10	
			7,22				
21	6588454,63	290632,52		Umerket	69 Beregnet	10	
			2,42				
22	6588453,39	290630,45		Umerket	69 Beregnet	10	
			2,42				
23	6588451,90	290628,54		Umerket	69 Beregnet	10	
			2,42				
24	6588450,19	290626,83		Umerket	69 Beregnet	10	
			51,49				
25	6588411,73	290592,59		Umerket	69 Beregnet	10	
			0,61				

**For matrikkelenhet:**

Kommune: 1149 - KARMØY  
Gårdsnummer: 148  
Bruksnummer: 1060  
Festenummer:  
Seksjonsnummer: 1

Utskriftsdato/klokkeslett: 11.07.2023 kl. 09:31

Produsert av: Marthon Høvring - 1149 Karmøy -

Attestert av: Karmøy kommune


**Orientering om matrikkelbrev**

Matrikkelbrevet er hjemlet i «Lov om eigedomsregistrering» (matrikkelova) av 17. juni 2005. Etter definisjonen i matrikkelovens § 3 d) er matrikkelbrevet en attestert utskrift av matrikkelen som viser alle registrerte opplysninger om en matrikkelenhet ved oppgitt dato.

**Om fullstendighet og nøyaktighet i matrikkelbrevet**

Matrikkelen ble etablert ved konvertering av data fra tidligere registre. Det kan variere hvor gode disse dataene er med hensyn på fullstendighet og nøyaktighet. I enkelte tilfeller kan grensepunkt og grenselinjer mangle helt eller delvis eller være feil registrert. Det kan også være feil og mangler ved registrert bygnings- og adresseinformasjon. Fullstendighet og stedfestingsnøyaktighet er generelt bedre innenfor enn utenfor tettbygd strøk. Vær oppmerksom på at for mange matrikkelenheter og bygg hefter usikkerhet ved arealet som oppgis.

For utfyllende informasjon: [www.kartverket.no/matrikkelbrev](http://www.kartverket.no/matrikkelbrev)

## Matrikkelenhet

Matrikkelenhetstype: Seksjon  
Bruksnavn:  
Etableringsdato: 07.07.2023  
Skyld: 0  
Er tinglyst: Ja  
Sameiebrøk: 84 / 1143 i matrikkelenhet 148 / 1060  
Formål seksjon: Boligseksjon

## Eierforhold

### Tinglyste eierforhold

Rolle	Status	Føds.d./org.nr	Navn	Bruksenhet	Adresse	Andel
Hjemmelshaver		989983474	NORHEIM HANDELPARK AS		Sundgata 109 5527 HAUGESUND	1 / 1

## Forretninger der matrikkelenheten er involvert

Forretning	Forretningsdokumentdato	Tinglysing	Endret dato	Matrikkelføring
Forretningstype	Kommunal saksreferanse	Status		Signatur Dato
Årsak til feilretting	Nettadresse (URL)			
	Annen referanse			

Forretning Forretningstype Årsak til feilretting	Forretningsdokumentdato Kommunal saksreferanse Nettadresse (URL) Annen referanse	Status	Tinglysing	Endret dato	Matrikkelføring Signatur Dato
Seksjonering	14.06.2023	Tinglyst		11.07.2023	1149hma 14.06.2023
Seksjonering	23/2926-Seksjonering	Rolle	Matrikkelenhet		Arealendring
		Etablert/Endret	1149 - 148/1060		
		Etablert/Endret	1149 - 148/1060/0/1		
		Etablert/Endret	1149 - 148/1060/0/2		
		Etablert/Endret	1149 - 148/1060/0/3		
		Etablert/Endret	1149 - 148/1060/0/4		
		Etablert/Endret	1149 - 148/1060/0/5		
		Etablert/Endret	1149 - 148/1060/0/6		
		Etablert/Endret	1149 - 148/1060/0/7		
		Etablert/Endret	1149 - 148/1060/0/8		
		Etablert/Endret	1149 - 148/1060/0/9		
		Etablert/Endret	1149 - 148/1060/0/10		
		Etablert/Endret	1149 - 148/1060/0/11		
		Etablert/Endret	1149 - 148/1060/0/12		
		Etablert/Endret	1149 - 148/1060/0/13		
		Etablert/Endret	1149 - 148/1060/0/14		
		Etablert/Endret	1149 - 148/1060/0/15		
		Etablert/Endret	1149 - 148/1060/0/16		
		Etablert/Endret	1149 - 148/1060/0/17		

### Aktive bygg som er registrert på matrikkelenheten

**Bygningsnr:** 300 961 907  
**Løpenr:**  
**Repr.punkt:** Koordinatsystem: EUREF89 UTM Sone 32  
 Nord: 6588454 Øst: 290616  
**Bygningsendringskode:**  
**Bygningstype:** Stort frittliggende boligbygg på 3 og 4 etg.  
**Næringsgruppe:** Bolig  
**Bygningsstatus:** Igangsettingstillatelse  
**Energikilder:**  
**Oppvarming:**

**Bebygd areal:** 721 **Ant. boliger:** 17  
**Bruksareal bolig:** 1 899 **Ant. etasjer:** 4  
**Bruksareal annet:** 0 **Vannforsyning:** Tilkn. off. vannverk  
**Bruksareal totalt:** 1 899 **Avløp:** Offentlig kloakk  
**Bruttoareal bolig:** 2 068 **Har heis:** Nei  
**Bruttoareal annet:** 0  
**Bruttoareal totalt:** 2 068  
**Alternativt areal:** 0  
**Alternativt areal 2:** 0

**Datoer**  
**Rammetillatelse:** 04.11.2021  
**Igangsettingstillatelse:** 05.07.2022  
**Tatt i bruk:**  
**Midlertidig brukstillatelse:**  
**Ferdigattest:**

### Etasjer

Etasje	Antall boenheter	BRA bolig	BRA annet	BRA totalt	BTA bolig	BTA annet	BTA totalt	Alt. areal	Alt. areal 2
H03	5	371	0	371	417	0	417	0	0
H02	6	422	0	422	465	0	465	0	0
H01	6	422	0	422	465	0	465	0	0
U01	0	684	0	684	721	0	721	0	0

### Bruksenheter

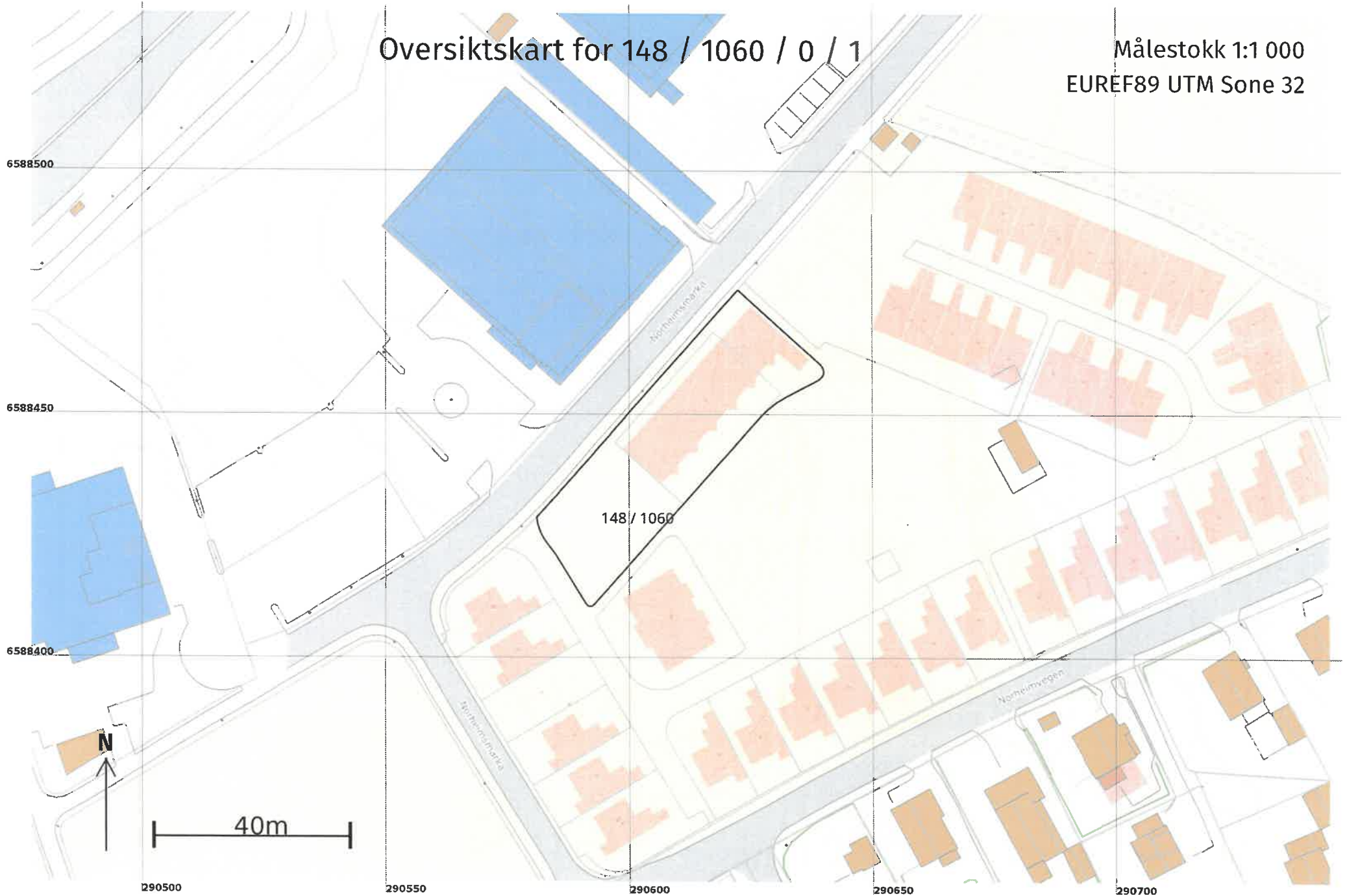
Adresse	Bruksenhetsnummer	Bruksenhetstype	Bruksareal	Ant. rom	Kjøkkentilgang	Bad	WC	Matrikkelenhet
1887 Norheimsmarka 112	H0101	Bolig	84	3	Kjøkken	1	1	148/1060/0/1

### Kontaktpersoner

Rolle	Føds.dato/org.nr	Navn	Bruksenhet	Adresse
Tiltakshaver	999568807	ODD HANSEN PROSJEKT AS		Longhammarvegen 7 5536 HAUGESUND

# Oversiktskart for 148 / 1060 / 0 / 1

Målestokk 1:1 000  
EUREF89 UTM Sone 32







**For matrikkelenhet:**

Kommune: 1149 - KARMØY  
Gårdsnummer: 148  
Bruksnummer: 1060  
Festenummer:  
Seksjonsnummer: 2

Utskriftsdato/klokkeslett: 11.07.2023 kl. 09:32

Produsert av: Marthon Høvring - 1149 Karmøy -

Attestert av: Karmøy kommune

**Orientering om matrikkelbrev**

Matrikkelbrevet er hjemlet i «Lov om egedomsregistrering» (matrikkellova) av 17. juni 2005. Etter definisjonen i matrikkelovens § 3 d) er matrikkelbrevet en attestert utskrift av matrikkelen som viser alle registrerte opplysninger om en matrikkelenhet ved oppgitt dato.

**Om fullstendighet og nøyaktighet i matrikkelbrevet**

Matrikkelen ble etablert ved konvertering av data fra tidligere registre. Det kan variere hvor gode disse dataene er med hensyn på fullstendighet og nøyaktighet. I enkelte tilfeller kan grensepunkt og grenselinjer mangle helt eller delvis eller være feil registrert. Det kan også være feil og mangler ved registrert bygnings- og adresseinformasjon. Fullstendighet og stedfestingsnøyaktighet er generelt bedre innenfor enn utenfor tettbygd strøk. Vær oppmerksom på at for mange matrikkelenheter og bygg hefter usikkerhet ved arealet som oppgis.

For utfyllende informasjon: [www.kartverket.no/matrikkelbrev](http://www.kartverket.no/matrikkelbrev)

## Matrikkelenhet

Matrikkelenhetstype: Seksjon  
Bruksnavn:  
Etableringsdato: 07.07.2023  
Skyld: 0  
Er tinglyst: Ja  
Sameiebrøk: 60 / 1143 i matrikkelenhet 148 / 1060  
Formål seksjon: Boligseksjon

## Eierforhold

### Tinglyste eierforhold

Rolle	Status	Føds.d./org.nr	Navn	Bruksenhet	Adresse	Andel
Hjemmelshaver		989983474	NORHEIM HANDELSPARK AS		Sundgata 109 5527 HAUGESUND	1 / 1

## Forretninger der matrikkelenheten er involvert

Forretning	Forretningsdokumentdato	Tinglysing	Endret dato	Matrikkelføring
Forretningstype	Kommunal saksreferanse	Status		Signatur Dato
Årsak til feilretting	Nettadresse (URL)			
	Annen referanse			

Forretning Forretningstype Årsak til feilretting	Forretningsdokumentdato Kommunal saksreferanse Nettadresse (URL) Annen referanse	Status	Tinglysing	Endret dato	Matrikkelføring	
					Signatur	Dato
Seksjonering	14.06.2023	Tinglyst		11.07.2023	1149hma	14.06.2023
Seksjonering	23/2926-Seksjonering	Rolle	Matrikkelenhet		Arealendring	
		Etablert/Endret	1149 - 148/1060			
		Etablert/Endret	1149 - 148/1060/0/1			
		Etablert/Endret	1149 - 148/1060/0/2			
		Etablert/Endret	1149 - 148/1060/0/3			
		Etablert/Endret	1149 - 148/1060/0/4			
		Etablert/Endret	1149 - 148/1060/0/5			
		Etablert/Endret	1149 - 148/1060/0/6			
		Etablert/Endret	1149 - 148/1060/0/7			
		Etablert/Endret	1149 - 148/1060/0/8			
		Etablert/Endret	1149 - 148/1060/0/9			
		Etablert/Endret	1149 - 148/1060/0/10			
		Etablert/Endret	1149 - 148/1060/0/11			
		Etablert/Endret	1149 - 148/1060/0/12			
		Etablert/Endret	1149 - 148/1060/0/13			
		Etablert/Endret	1149 - 148/1060/0/14			
		Etablert/Endret	1149 - 148/1060/0/15			
		Etablert/Endret	1149 - 148/1060/0/16			
		Etablert/Endret	1149 - 148/1060/0/17			

### Aktive bygg som er registrert på matrikkelenheten

**Bygningsnr:** 300 961 907  
**Løpenr:**  
**Repr.punkt:** Koordinatsystem: EUREF89 UTM Sone 32  
 Nord: 6588454 Øst: 290616  
 Bygningsendringskode:  
 Bygningstype: Stort frittliggende boligbygg på 3 og 4 etg.  
 Næringsgruppe: Bolig  
 Bygningsstatus: Igangsettingstillatelse  
 Energikilder:  
 Oppvarming:

Bebygd areal: 721 Ant. boliger: 17  
 Bruksareal bolig: 1 899 Ant. etasjer: 4  
 Bruksareal annet: 0 Vannforsyning: Tilkn. off.  
 vannverk  
 Bruksareal totalt: 1 899 Avløp: Offentlig  
 kloakk  
 Bruttoareal bolig: 2 068 Har heis: Nei  
 Bruttoareal annet: 0  
 Bruttoareal totalt: 2 068  
 Alternativt areal: 0  
 Alternativt areal 2: 0

**Datoer**  
 Rammetillatelse: 04.11.2021  
 Igangsettingstillatelse: 05.07.2022  
 Tatt i bruk:  
 Midlertidig brukstillatelse:  
 Ferdigattest:

### Etasjer

Etasje	Antall boenheter	BRA bolig	BRA annet	BRA totalt	BTA bolig	BTA annet	BTA totalt	Alt. areal	Alt. areal 2
H03	5	371	0	371	417	0	417	0	0
H02	6	422	0	422	465	0	465	0	0
H01	6	422	0	422	465	0	465	0	0
U01	0	684	0	684	721	0	721	0	0

### Bruksenheter

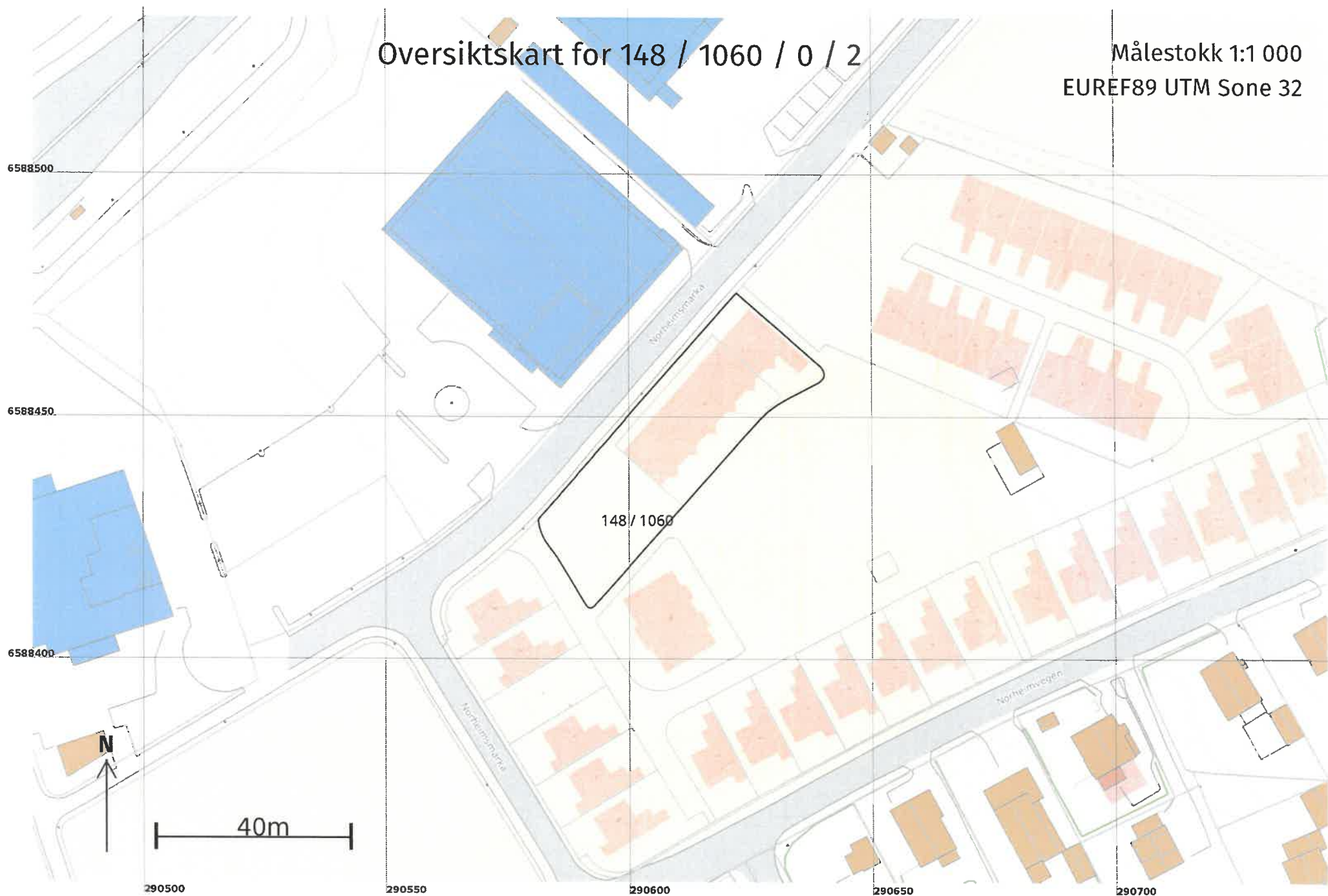
Adresse	Bruksenhetsnummer	Bruksenhetstype	Bruksareal	Ant. rom	Kjøkkentilgang	Bad	WC	Matrikkelenhet
1887 Norheimsmarka 110	H0101	Bolig	60	3	Kjøkken	1	1	148/1060/0/2

### Kontaktpersoner

Rolle	Føds.dato/org.nr	Navn	Bruksenhet	Adresse
Tiltakshaver	999568807	ODD HANSEN PROSJEKT AS		Longhammarvegen 7 5536 HAUGESUND

# Oversiktskart for 148 / 1060 / 0 / 2

Målestokk 1:1 000  
EUREF89 UTM Sone 32





**For matrikkelenhet:**

Kommune: 1149 - KARMØY  
Gårdsnummer: 148  
Bruksnummer: 1060  
Festenummer:  
Seksjonsnummer: 3

Utskriftsdato/klokkeslett: 11.07.2023 kl. 09:32

Produsert av: Marthon Høvring - 1149 Karmøy -

Attestert av: Karmøy kommune

**Orientering om matrikkelbrev**

Matrikkelbrevet er hjemlet i «Lov om egedomsregistrering» (matrikkellova) av 17. juni 2005. Etter definisjonen i matrikkelovens § 3 d) er matrikkelbrevet en attestert utskrift av matrikkelen som viser alle registrerte opplysninger om en matrikkelenhet ved oppgitt dato.

**Om fullstendighet og nøyaktighet i matrikkelbrevet**

Matrikkelen ble etablert ved konvertering av data fra tidligere registre. Det kan variere hvor gode disse dataene er med hensyn på fullstendighet og nøyaktighet. I enkelte tilfeller kan grensepunkt og grenselinjer mangle helt eller delvis eller være feil registrert. Det kan også være feil og mangler ved registrert bygnings- og adresseinformasjon. Fullstendighet og stedfestingsnøyaktighet er generelt bedre innenfor enn utenfor tettbygd strøk. Vær oppmerksom på at for mange matrikkelenheter og bygg hefter usikkerhet ved arealet som oppgis.

For utfyllende informasjon: [www.kartverket.no/matrikkelbrev](http://www.kartverket.no/matrikkelbrev)

## Matrikkelenhet

Matrikkelenhetstype: Seksjon  
Bruksnavn:  
Etableringsdato: 07.07.2023  
Skyld: 0  
Er tinglyst: Ja  
Sameiebrøk: 60 / 1143 i matrikkelenhet 148 / 1060  
Formål seksjon: Boligseksjon

## Eierforhold

### Tinglyste eierforhold

Rolle	Status	Føds.d./org.nr	Navn	Bruksenhet	Adresse	Andel
Hjemmelshaver		989983474	NORHEIM HANDELPARK AS		Sundgata 109 5527 HAUGESUND	1 / 1

## Forretninger der matrikkelenheten er involvert

Forretning	Forretningsdokumentdato	Status	Tinglysing	Endret dato	Matrikkelføring
Forretningstype	Kommunal saksreferanse				Signatur Dato
Årsak til feilretting	Nettadresse (URL)				
	Annen referanse				



Forretning Forretningstype Årsak til feilretting	Forretningsdokumentdato Kommunal saksreferanse Nettadresse (URL) Annen referanse	Status	Tinglysing Endret dato	Matrikkelføring Signatur Dato
Seksjonering	14.06.2023	Tinglyst	11.07.2023	1149hma 14.06.2023
Seksjonering	23/2926-Seksjonering	<b>Rolle</b>	<b>Matrikkelenhet</b>	<b>Arealendring</b>
		Etablert/Endret	1149 - 148/1060	
		Etablert/Endret	1149 - 148/1060/0/1	
		Etablert/Endret	1149 - 148/1060/0/2	
		Etablert/Endret	1149 - 148/1060/0/3	
		Etablert/Endret	1149 - 148/1060/0/4	
		Etablert/Endret	1149 - 148/1060/0/5	
		Etablert/Endret	1149 - 148/1060/0/6	
		Etablert/Endret	1149 - 148/1060/0/7	
		Etablert/Endret	1149 - 148/1060/0/8	
		Etablert/Endret	1149 - 148/1060/0/9	
		Etablert/Endret	1149 - 148/1060/0/10	
		Etablert/Endret	1149 - 148/1060/0/11	
		Etablert/Endret	1149 - 148/1060/0/12	
		Etablert/Endret	1149 - 148/1060/0/13	
		Etablert/Endret	1149 - 148/1060/0/14	
		Etablert/Endret	1149 - 148/1060/0/15	
		Etablert/Endret	1149 - 148/1060/0/16	
		Etablert/Endret	1149 - 148/1060/0/17	

### Aktive bygg som er registrert på matrikkelenheten

**Bygningsnr:** 300 961 907  
**Løpenr:**  
**Repr.punkt:** Koordinatsystem: EUREF89 UTM Sone 32  
 Nord: 6588454 Øst: 290616  
**Bygningsendringskode:**  
**Bygningstype:** Stort frittliggende boligbygg på 3 og 4 etg.  
**Næringsgruppe:** Bolig  
**Bygningsstatus:** Igangsettingstillatelse  
**Energikilder:**  
**Oppvarming:**

**Bebygd areal:** 721  
**Bruksareal bolig:** 1 899  
**Bruksareal annet:** 0  
**Bruksareal totalt:** 1 899  
**Bruttoareal bolig:** 2 068  
**Bruttoareal annet:** 0  
**Bruttoareal totalt:** 2 068  
**Alternativt areal:** 0  
**Alternativt areal 2:** 0

**Ant. boliger:** 17  
**Ant. etasjer:** 4  
**Vannforsyning:** Tilkn. off. vannverk  
**Avløp:** Offentlig kloakk  
**Har heis:** Nei

**Datoer**  
**Rammetillatelse:** 04.11.2021  
**Igangsettingstillatelse:** 05.07.2022  
**Tatt i bruk:**  
**Midlertidig brukstillatelse:**  
**Ferdigattest:**

### Etasjer

Etasje	Antall boenheter	BRA bolig	BRA annet	BRA totalt	BTA bolig	BTA annet	BTA totalt	Alt. areal	Alt. areal 2
H03	5	371	0	371	417	0	417	0	0
H02	6	422	0	422	465	0	465	0	0
H01	6	422	0	422	465	0	465	0	0
U01	0	684	0	684	721	0	721	0	0

### Bruksenheter

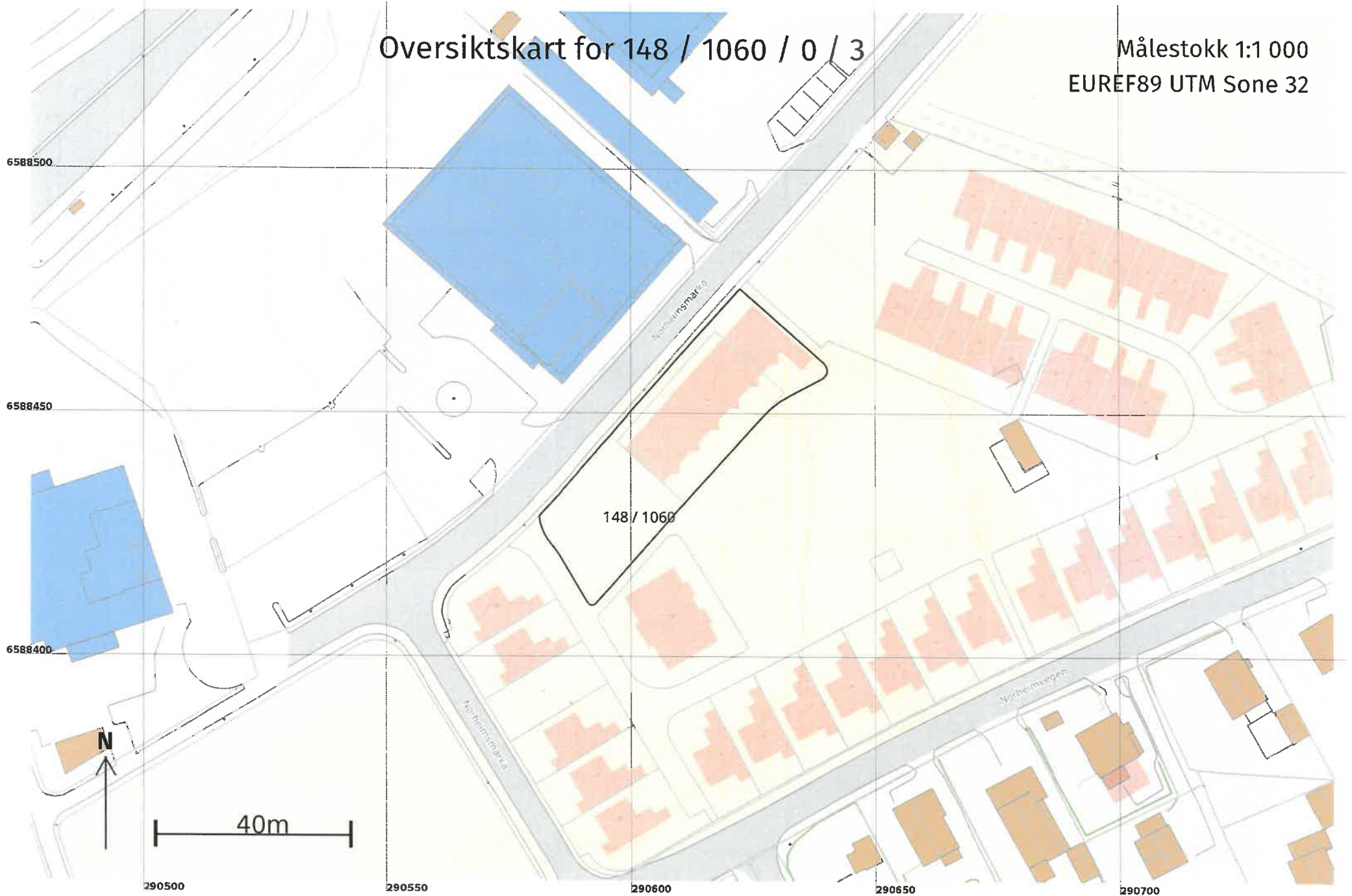
Adresse	Bruksenhetsnummer	Bruksenhetstype	Bruksareal	Ant. rom	Kjøkkentilgang	Bad	WC	Matrikkelenhet
1887 Norheimsmarka 108	H0101	Bolig	60	3	Kjøkken	1	1	148/1060/0/3

### Kontaktpersoner

Rolle	Føds.dato/org.nr	Navn	Bruksenhet	Adresse
Tiltakshaver	999568807	ODD HANSEN PROSJEKT AS		Longhammarvegen 7 5536 HAUGESUND

# Oversiktskart for 148 / 1060 / 0 / 3

Målestokk 1:1 000  
EUREF89 UTM Sone 32





**For matrikkelenhet:**

Kommune: 1149 - KARMØY  
Gårdsnummer: 148  
Bruksnummer: 1060  
Festenummer:  
Seksjonsnummer: 4

Utskriftsdato/klokkeslett: 11.07.2023 kl. 09:32

Produsert av: Marthon Høvring - 1149 Karmøy -

Attestert av: Karmøy kommune

**Orientering om matrikkelbrev**

Matrikkelbrevet er hjemlet i «Lov om egedomsregistrering» (matrikkelova) av 17. juni 2005. Etter definisjonen i matrikkelovens § 3 d) er matrikkelbrevet en attestert utskrift av matrikkelen som viser alle registrerte opplysninger om en matrikkelenhet ved oppgitt dato.

**Om fullstendighet og nøyaktighet i matrikkelbrevet**

Matrikkelen ble etablert ved konvertering av data fra tidligere registre. Det kan variere hvor gode disse dataene er med hensyn på fullstendighet og nøyaktighet. I enkelte tilfeller kan grensepunkt og grenselinjer mangle helt eller delvis eller være feil registrert. Det kan også være feil og mangler ved registrert bygnings- og adresseinformasjon. Fullstendighet og stedfestingsnøyaktighet er generelt bedre innenfor enn utenfor tettbygd strøk. Vær oppmerksom på at for mange matrikkelenheter og bygg hefter usikkerhet ved arealet som oppgis.

For utfyllende informasjon: [www.kartverket.no/matrikkelbrev](http://www.kartverket.no/matrikkelbrev)

## Matrikkelenhet

Matrikkelenhetstype: Seksjon  
Bruksnavn:  
Etableringsdato: 07.07.2023  
Skyld: 0  
Er tinglyst: Ja  
Sameiebrøk: 60 / 1143 i matrikkelenhet 148 / 1060  
Formål seksjon: Boligseksjon

## Eierforhold

### Tinglyste eierforhold

Rolle	Status	Føds.d./org.nr	Navn	Bruksenhet	Adresse	Andel
Hjemmelshaver		989983474	NORHEIM HANDELSPARK AS		Sundgata 109 5527 HAUGESUND	1 / 1

## Forretninger der matrikkelenheten er involvert

Forretning	Forretningsdokumentdato	Tinglysing	Matrikkelføring
Forretningstype	Kommunal saksreferanse	Status	Signatur Dato
Årsak til feilretting	Nettadresse (URL)	Endret dato	
	Annen referanse		

Forretning Forretningstype Årsak til feilretting	Forretningsdokumentdato Kommunal saksreferanse Nettadresse (URL) Annen referanse	Status	Tinglysing	Endret dato	Matrikkelføring Signatur Dato
Seksjonering	14.06.2023	Tinglyst		11.07.2023	1149hma 14.06.2023
Seksjonering	23/2926-Seksjonering	<b>Rolle</b>	<b>Matrikkelenhet</b>	<b>Arealendring</b>	
		Etablert/Endret	1149 - 148/1060		
		Etablert/Endret	1149 - 148/1060/0/1		
		Etablert/Endret	1149 - 148/1060/0/2		
		Etablert/Endret	1149 - 148/1060/0/3		
		Etablert/Endret	1149 - 148/1060/0/4		
		Etablert/Endret	1149 - 148/1060/0/5		
		Etablert/Endret	1149 - 148/1060/0/6		
		Etablert/Endret	1149 - 148/1060/0/7		
		Etablert/Endret	1149 - 148/1060/0/8		
		Etablert/Endret	1149 - 148/1060/0/9		
		Etablert/Endret	1149 - 148/1060/0/10		
		Etablert/Endret	1149 - 148/1060/0/11		
		Etablert/Endret	1149 - 148/1060/0/12		
		Etablert/Endret	1149 - 148/1060/0/13		
		Etablert/Endret	1149 - 148/1060/0/14		
		Etablert/Endret	1149 - 148/1060/0/15		
		Etablert/Endret	1149 - 148/1060/0/16		
		Etablert/Endret	1149 - 148/1060/0/17		

### Aktive bygg som er registrert på matrikkelenheten

**Bygningsnr:** 300 961 907  
**Løpenr:**  
**Repr.punkt:** Koordinatsystem: EUREF89 UTM Sone 32  
Nord: 6588454 Øst: 290616  
**Bygningsendringskode:**  
**Bygningstype:** Stort frittliggende boligbygg på 3 og 4 etg.  
**Næringsgruppe:** Bolig  
**Bygningsstatus:** Igangsettingstillatelse  
**Energikilder:**  
**Oppvarming:**

**Bebygd areal:** 721 **Ant. boliger:** 17  
**Bruksareal bolig:** 1 899 **Ant. etasjer:** 4  
**Bruksareal annet:** 0 **Vannforsyning:** Tilkn. off.  
**Bruksareal totalt:** 1 899 **vannverk**  
**Bruttoareal bolig:** 2 068 **Avløp:** Offentlig  
**Bruttoareal annet:** 0 **Har heis:** Nei  
**Bruttoareal totalt:** 2 068  
**Alternativt areal:** 0  
**Alternativt areal 2:** 0

**Datoer**  
**Rammetillatelse:** 04.11.2021  
**Igangsettingstillatelse:** 05.07.2022  
**Tatt i bruk:**  
**Midlertidig brukstillatelse:**  
**Ferdigattest:**

### Etasjer

Etasje	Antall boenheter	BRA bolig	BRA annet	BRA totalt	BTA bolig	BTA annet	BTA totalt	Alt. areal	Alt. areal 2
H03	5	371	0	371	417	0	417	0	0
H02	6	422	0	422	465	0	465	0	0
H01	6	422	0	422	465	0	465	0	0
U01	0	684	0	684	721	0	721	0	0

### Bruksenheter

Adresse	Bruksenhetsnummer	Bruksenhetstype	Bruksareal	Ant. rom	Kjøkkentilgang	Bad	WC	Matrikkelenhet
1887 Norheimsmarka 106	H0101	Bolig	60	3	Kjøkken	1	1	148/1060/0/4

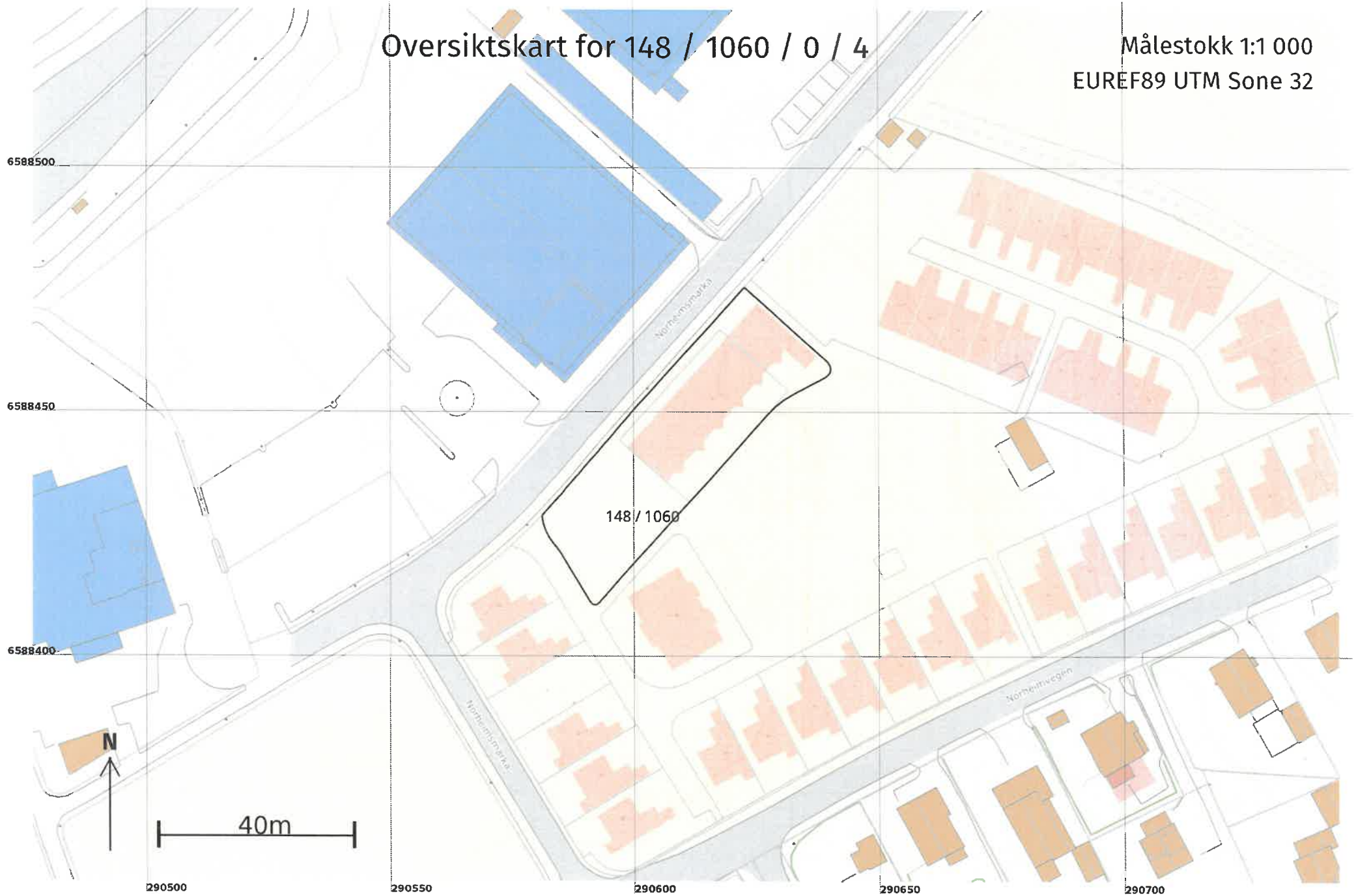
### Kontaktpersoner

Rolle	Føds.dato/org.nr	Navn	Bruksenhet	Adresse
Tiltakshaver	999568807	ODD HANSEN PROSJEKT AS		Longhammarvegen 7 5536 HAUGESUND



# Oversiktskart for 148 / 1060 / 0 / 4

Målestokk 1:1 000  
EUREF89 UTM Sone 32





**For matrikkelenhet:**

Kommune: 1149 - KARMØY  
Gårdsnummer: 148  
Bruksnummer: 1060  
Festenummer:  
Seksjonsnummer: 5

Utskriftsdato/klokkeslett: 11.07.2023 kl. 09:32

Produsert av: Marthon Høvring - 1149 Karmøy -

Attestert av: Karmøy kommune


**Orientering om matrikkelbrev**

Matrikkelbrevet er hjemlet i «Lov om eigedomsregistrering» (matrikkellova) av 17. juni 2005. Etter definisjonen i matrikkellovens § 3 d) er matrikkelbrevet en attestert utskrift av matrikkelen som viser alle registrerte opplysninger om en matrikkelenhet ved oppgitt dato.

**Om fullstendighet og nøyaktighet i matrikkelbrevet**

Matrikkelen ble etablert ved konvertering av data fra tidligere registre. Det kan variere hvor gode disse dataene er med hensyn på fullstendighet og nøyaktighet. I enkelte tilfeller kan grensepunkt og grenselinjer mangle helt eller delvis eller være feil registrert. Det kan også være feil og mangler ved registrert bygnings- og adresseinformasjon. Fullstendighet og stedfestingsnøyaktighet er generelt bedre innenfor enn utenfor tettbygd strøk. Vær oppmerksom på at for mange matrikkelenheter og bygg hefter usikkerhet ved arealet som oppgis.

For utfyllende informasjon: [www.kartverket.no/matrikkelbrev](http://www.kartverket.no/matrikkelbrev)

## Matrikkelenhet

Matrikkelenhetstype: Seksjon  
Bruksnavn:  
Etableringsdato: 07.07.2023  
Skyld: 0  
Er tinglyst: Ja  
Sameiebrøk: 60 / 1143 i matrikkelenhet 148 / 1060  
Formål seksjon: Boligseksjon

## Eierforhold

### Tinglyste eierforhold

Rolle	Status	Føds.d./org.nr	Navn	Bruksenhet	Adresse	Andel
Hjemmelshaver		989983474	NORHEIM HANDELSPARK AS		Sundgata 109 5527 HAUGESUND	1 / 1

## Forretninger der matrikkelenheten er involvert

Forretning	Forretningsdokumentdato	Tinglysing	Endret dato	Matrikkelføring
Forretningstype	Kommunal saksreferanse	Status		Signatur Dato
Årsak til feilretting	Nettadresse (URL)			
	Annen referanse			

Forretning Forretningstype Årsak til feilretting	Forretningsdokumentdato Kommunal saksreferanse Nettadresse (URL) Annen referanse	Status	Tinglysing	Endret dato	Matrikkelføring Signatur Dato
Seksjonering	14.06.2023	Tinglyst		11.07.2023	1149hma 14.06.2023
Seksjonering	23/2926-Seksjonering	<b>Rolle</b>	<b>Matrikkelenhet</b>	<b>Arealendring</b>	
		Etablert/Endret	1149 - 148/1060		
		Etablert/Endret	1149 - 148/1060/0/1		
		Etablert/Endret	1149 - 148/1060/0/2		
		Etablert/Endret	1149 - 148/1060/0/3		
		Etablert/Endret	1149 - 148/1060/0/4		
		Etablert/Endret	1149 - 148/1060/0/5		
		Etablert/Endret	1149 - 148/1060/0/6		
		Etablert/Endret	1149 - 148/1060/0/7		
		Etablert/Endret	1149 - 148/1060/0/8		
		Etablert/Endret	1149 - 148/1060/0/9		
		Etablert/Endret	1149 - 148/1060/0/10		
		Etablert/Endret	1149 - 148/1060/0/11		
		Etablert/Endret	1149 - 148/1060/0/12		
		Etablert/Endret	1149 - 148/1060/0/13		
		Etablert/Endret	1149 - 148/1060/0/14		
		Etablert/Endret	1149 - 148/1060/0/15		
		Etablert/Endret	1149 - 148/1060/0/16		
		Etablert/Endret	1149 - 148/1060/0/17		

### Aktive bygg som er registrert på matrikkelenheten

**Bygningsnr:** 300 961 907  
**Løpenr:**  
**Repr.punkt:** Koordinatsystem: EUREF89 UTM Sone 32  
Nord: 6588454 Øst: 290616  
**Bygningsendringskode:**  
**Bygningstype:** Stort frittliggende boligbygg på 3 og 4 etg.  
**Næringsgruppe:** Bolig  
**Bygningsstatus:** Igangsettingstillatelse  
**Energikilder:**  
**Oppvarming:**

**Bebygd areal:** 721  
**Bruksareal bolig:** 1 899  
**Bruksareal annet:** 0  
**Bruksareal totalt:** 1 899  
**Bruttoareal bolig:** 2 068  
**Bruttoareal annet:** 0  
**Bruttoareal totalt:** 2 068  
**Alternativt areal:** 0  
**Alternativt areal 2:** 0

**Ant. boliger:** 17  
**Ant. etasjer:** 4  
**Vannforsyning:** Tilkn. off. vannverk  
**Avløp:** Offentlig kloakk  
**Har heis:** Nei

**Datoer**  
**Rammetillatelse:** 04.11.2021  
**Igangsettingstillatelse:** 05.07.2022  
**Tatt i bruk:**  
**Midlertidig brukstillatelse:**  
**Ferdigattest:**

### Etasjer

Etasje	Antall boenheter	BRA bolig	BRA annet	BRA totalt	BTA bolig	BTA annet	BTA totalt	Alt. areal	Alt. areal 2
H03	5	371	0	371	417	0	417	0	0
H02	6	422	0	422	465	0	465	0	0
H01	6	422	0	422	465	0	465	0	0
U01	0	684	0	684	721	0	721	0	0

### Bruksenheter

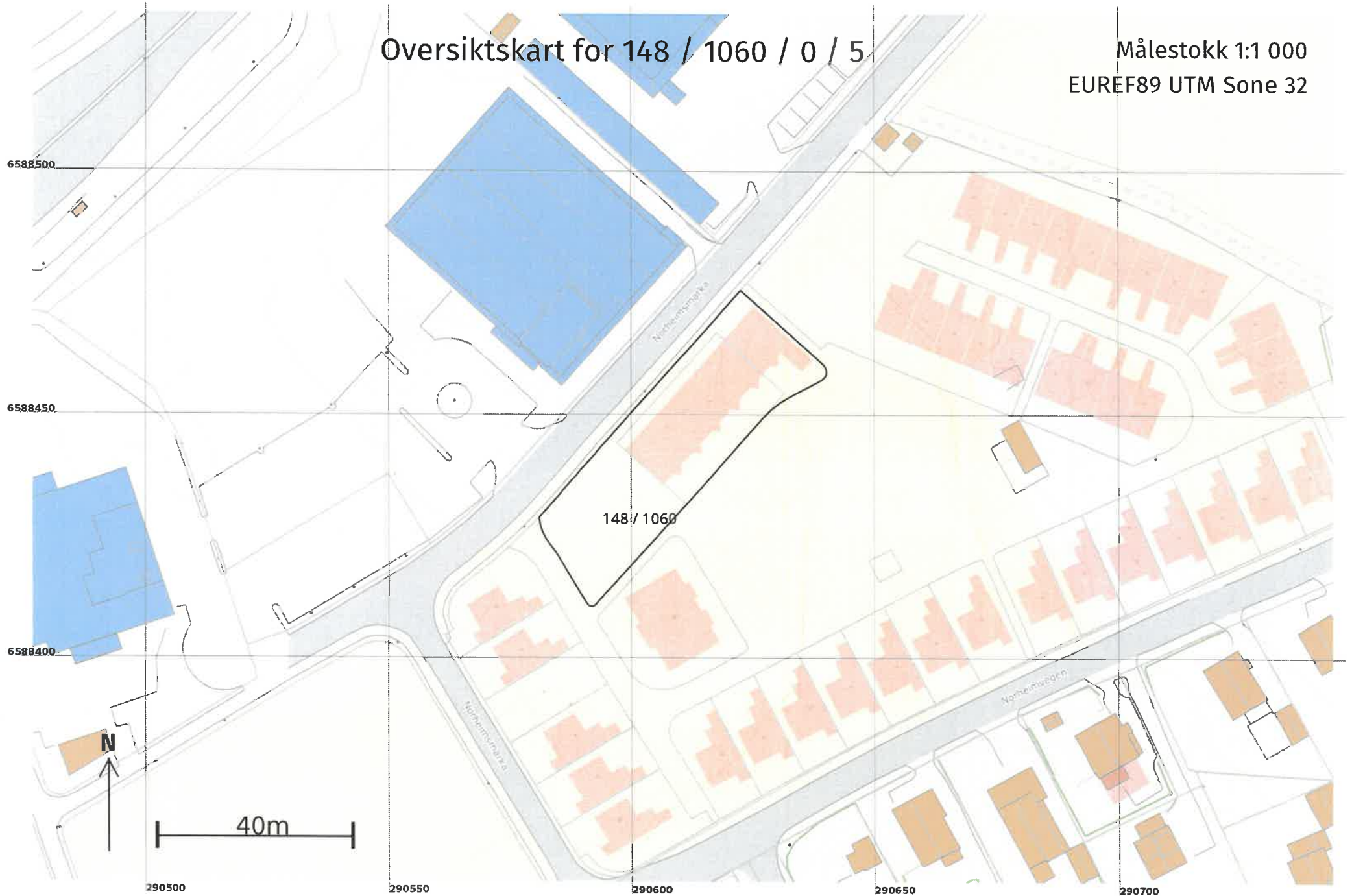
Adresse	Bruksenhetsnummer	Bruksenhetstype	Bruksareal	Ant. rom	Kjøkkentilgang	Bad	WC	Matrikkelenhet
1887 Norheimsmarka 104	H0101	Bolig	60	3	Kjøkken	1	1	148/1060/0/5

### Kontaktpersoner

Rolle	Føds.dato/org.nr	Navn	Bruksenhet	Adresse
Tiltakshaver	999568807	ODD HANSEN PROSJEKT AS		Longhammarvegen 7 5536 HAUGESUND

# Oversiktskart for 148 / 1060 / 0 / 5

Målestokk 1:1 000  
EUREF89 UTM Sone 32







**For matrikkelenhet:**

Kommune: 1149 - KARMØY  
Gårdsnummer: 148  
Bruksnummer: 1060  
Festenummer:  
Seksjonsnummer: 6

Utskriftsdato/klokkeslett: 11.07.2023 kl. 09:33

Produsert av: Marthon Høvring - 1149 Karmøy -

Attestert av: Karmøy kommune


**Orientering om matrikelbrev**

Matrikelbrevet er hjemlet i «Lov om eigedomsregistrering» (matrikkelova) av 17. juni 2005. Etter definisjonen i matrikkelovens § 3 d) er matrikelbrevet en attestert utskrift av matrikkelen som viser alle registrerte opplysninger om en matrikkelenhet ved oppgitt dato.

**Om fullstendighet og nøyaktighet i matrikelbrevet**

Matrikkelen ble etablert ved konvertering av data fra tidligere registre. Det kan variere hvor gode disse dataene er med hensyn på fullstendighet og nøyaktighet. I enkelte tilfeller kan grensepunkt og grenselinjer mangle helt eller delvis eller være feil registrert. Det kan også være feil og mangler ved registrert bygnings- og adresseinformasjon. Fullstendighet og stedfestingsnøyaktighet er generelt bedre innenfor enn utenfor tettbygd strøk. Vær oppmerksom på at for mange matrikkelenheter og bygg hefter usikkerhet ved arealet som oppgis.

For utfyllende informasjon: [www.kartverket.no/matrikelbrev](http://www.kartverket.no/matrikelbrev)

## Matrikkelenhet

Matrikkelenhetstype: Seksjon  
Bruksnavn:  
Etableringsdato: 07.07.2023  
Skyld: 0  
Er tinglyst: Ja  
Sameiebrøk: 60 / 1143 i matrikkelenhet 148 / 1060  
Formål seksjon: Boligseksjon

## Eierforhold

### Tinglyste eierforhold

Rolle	Status	Føds.d./org.nr	Navn	Bruksenhet	Adresse	Andel
Hjemmelshaver		989983474	NORHEIM HANDELPARK AS		Sundgata 109 5527 HAUGESUND	1 / 1

## Forretninger der matrikkelenheten er involvert

Forretning	Forretningsdokumentdato	Tinglysing	Matrikkelføring
Forretningstype	Kommunal saksreferanse	Status	Signatur Dato
Årsak til feilretting	Nettadresse (URL)	Endret dato	
	Annen referanse		

Forretning Forretningstype Årsak til feilretting	Forretningsdokumentdato Kommunal saksreferanse Nettadresse (URL) Annen referanse	Status	Tinglysing	Endret dato	Matrikkelføring	
					Signatur	Dato
Seksjonering	14.06.2023	Tinglyst		11.07.2023	1149hma	14.06.2023
Seksjonering	23/2926-Seksjonering	<b>Rolle</b>	<b>Matrikkelenhet</b>		<b>Arealendring</b>	
		Etablert/Endret	1149 - 148/1060			
		Etablert/Endret	1149 - 148/1060/0/1			
		Etablert/Endret	1149 - 148/1060/0/2			
		Etablert/Endret	1149 - 148/1060/0/3			
		Etablert/Endret	1149 - 148/1060/0/4			
		Etablert/Endret	1149 - 148/1060/0/5			
		Etablert/Endret	1149 - 148/1060/0/6			
		Etablert/Endret	1149 - 148/1060/0/7			
		Etablert/Endret	1149 - 148/1060/0/8			
		Etablert/Endret	1149 - 148/1060/0/9			
		Etablert/Endret	1149 - 148/1060/0/10			
		Etablert/Endret	1149 - 148/1060/0/11			
		Etablert/Endret	1149 - 148/1060/0/12			
		Etablert/Endret	1149 - 148/1060/0/13			
		Etablert/Endret	1149 - 148/1060/0/14			
		Etablert/Endret	1149 - 148/1060/0/15			
		Etablert/Endret	1149 - 148/1060/0/16			
		Etablert/Endret	1149 - 148/1060/0/17			

### Aktive bygg som er registrert på matrikkelenheten

**Bygningsnr:** 300 961 907  
**Løpenr:**  
**Repr.punkt:** Koordinatsystem: EUREF89 UTM Sone 32  
Nord: 6588454 Øst: 290616  
**Bygningsendringskode:**  
**Bygningstype:** Stort frittliggende boligbygg på 3 og 4 etg.  
**Næringsgruppe:** Bolig  
**Bygningsstatus:** Igangsettingstillatelse  
**Energikilder:**  
**Oppvarming:**

**Bebygd areal:** 721  
**Bruksareal bolig:** 1 899  
**Bruksareal annet:** 0  
**Bruksareal totalt:** 1 899  
**Bruttoareal bolig:** 2 068  
**Bruttoareal annet:** 0  
**Bruttoareal totalt:** 2 068  
**Alternativt areal:** 0  
**Alternativt areal 2:** 0

**Ant. boliger:** 17  
**Ant. etasjer:** 4  
**Vannforsyning:** Tilkn. off. vannverk  
**Avløp:** Offentlig kloakk  
**Har heis:** Nei

**Datoer**  
**Rammetillatelse:** 04.11.2021  
**Igangsettingstillatelse:** 05.07.2022  
**Tatt i bruk:**  
**Midlertidig brukstillatelse:**  
**Ferdigattest:**

### Etasjer

Etasje	Antall boenheter	BRA bolig	BRA annet	BRA totalt	BTA bolig	BTA annet	BTA totalt	Alt. areal	Alt. areal 2
H03	5	371	0	371	417	0	417	0	0
H02	6	422	0	422	465	0	465	0	0
H01	6	422	0	422	465	0	465	0	0
U01	0	684	0	684	721	0	721	0	0

### Bruksenheter

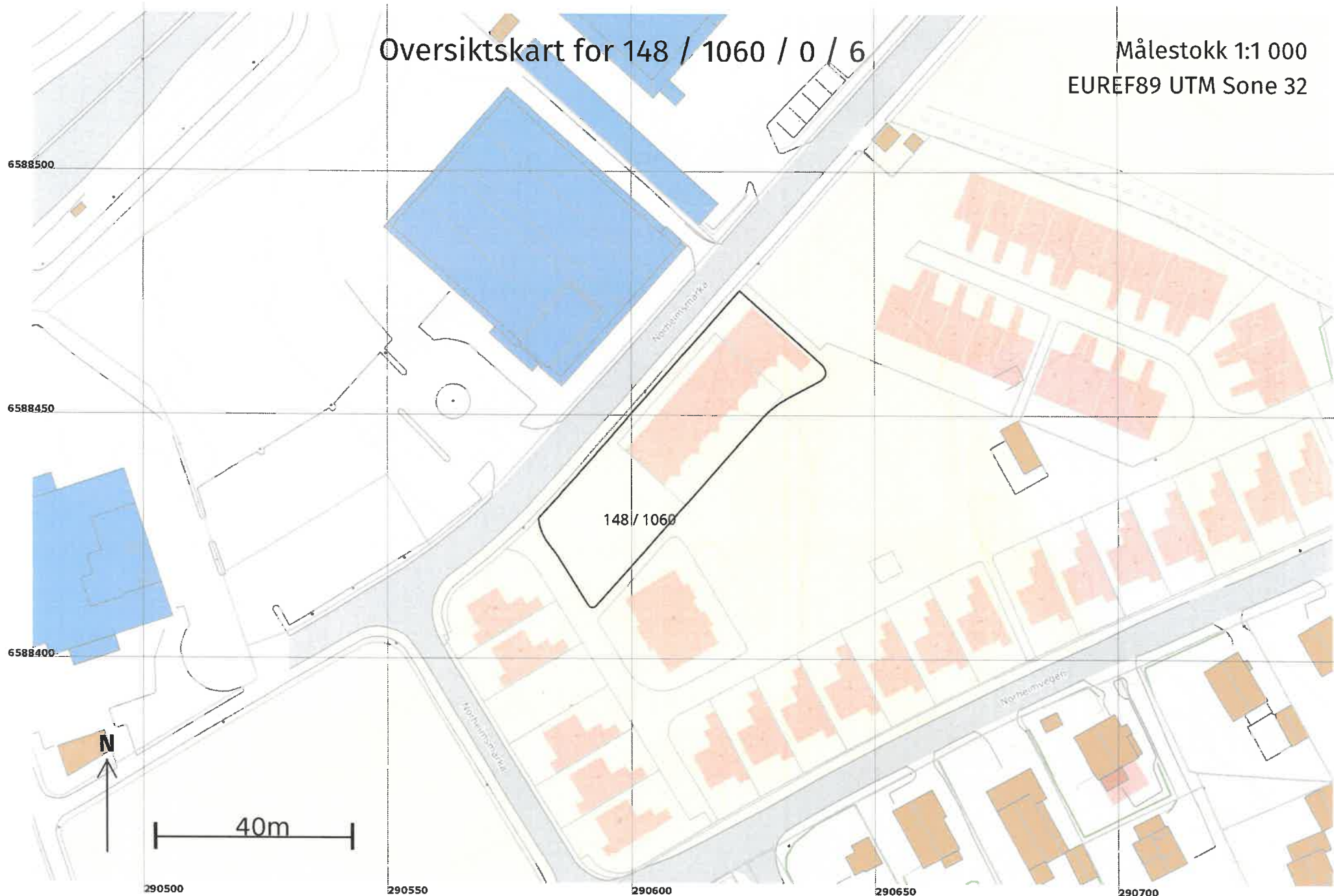
Adresse	Bruksenhetsnummer	Bruksenhetstype	Bruksareal	Ant. rom	Kjøkkentilgang	Bad	WC	Matrikkelenhet
1887 Norheimsmarka 102	H0101	Bolig	60	3	Kjøkken	1	1	148/1060/0/6

### Kontaktpersoner

Rolle	Føds.dato/org.nr	Navn	Bruksenhet	Adresse
Tiltakshaver	999568807	ODD HANSEN PROSJEKT AS		Longhammarvegen 7 5536 HAUGESUND

# Oversiktskart for 148 / 1060 / 0 / 6

Målestokk 1:1 000  
EUREF89 UTM Sone 32





**For matrikkelenhet:**

Kommune: 1149 - KARMØY  
Gårdsnummer: 148  
Bruksnummer: 1060  
Festenummer:  
Seksjonsnummer: 7

Utskriftsdato/klokkeslett: 11.07.2023 kl. 09:33

Produsert av: Marthon Høvring - 1149 Karmøy -

Attestert av: Karmøy kommune

**Orientering om matrikkelbrev**

Matrikkelbrevet er hjemlet i «Lov om egedomsregistrering» (matrikkellova) av 17. juni 2005. Etter definisjonen i matrikkellovens § 3 d) er matrikkelbrevet en attestert utskrift av matrikkelen som viser alle registrerte opplysninger om en matrikkelenhet ved oppgitt dato.

**Om fullstendighet og nøyaktighet i matrikkelbrevet**

Matrikkelen ble etablert ved konvertering av data fra tidligere registre. Det kan variere hvor gode disse dataene er med hensyn på fullstendighet og nøyaktighet. I enkelte tilfeller kan grensepunkt og grenselinjer mangle helt eller delvis eller være feil registrert. Det kan også være feil og mangler ved registrert bygnings- og adresseinformasjon. Fullstendighet og stedfestingsnøyaktighet er generelt bedre innenfor enn utenfor tettbygd strøk. Vær oppmerksom på at for mange matrikkelenheter og bygg hefter usikkerhet ved arealet som oppgis.

For utfyllende informasjon: [www.kartverket.no/matrikkelbrev](http://www.kartverket.no/matrikkelbrev)

## Matrikkelenhet

Matrikkelenhetstype: Seksjon  
Bruksnavn:  
Etableringsdato: 07.07.2023  
Skyld: 0  
Er tinglyst: Ja  
Sameiebrøk: 84 / 1143 i matrikkelenhet 148 / 1060  
Formål seksjon: Boligseksjon

## Eierforhold

### Tinglyste eierforhold

Rolle	Status	Føds.d./org.nr	Navn	Bruksenhet	Adresse	Andel
Hjemmelshaver		989983474	NORHEIM HANDELPARK AS		Sundgata 109 5527 HAUGESUND	1 / 1

## Forretninger der matrikkelenheten er involvert

Forretning	Forretningsdokumentdato	Tinglysing	Endret dato	Matrikkelføring
Forretningstype	Kommunal saksreferanse	Status		Signatur Dato
Årsak til feilretting	Nettadresse (URL)			
	Annen referanse			



Forretning Forretningstype Årsak til feilretting	Forretningsdokumentdato Kommunal saksreferanse Nettadresse (URL) Annen referanse	Status	Tinglysing	Endret dato	Matrikkelføring Signatur Dato
Seksjonering	14.06.2023	Tinglyst		11.07.2023	1149hma 14.06.2023
Seksjonering	23/2926-Seksjonering	Rolle	Matrikkelenhet		Arealendring
		Etablert/Endret	1149 - 148/1060		
		Etablert/Endret	1149 - 148/1060/0/1		
		Etablert/Endret	1149 - 148/1060/0/2		
		Etablert/Endret	1149 - 148/1060/0/3		
		Etablert/Endret	1149 - 148/1060/0/4		
		Etablert/Endret	1149 - 148/1060/0/5		
		Etablert/Endret	1149 - 148/1060/0/6		
		Etablert/Endret	1149 - 148/1060/0/7		
		Etablert/Endret	1149 - 148/1060/0/8		
		Etablert/Endret	1149 - 148/1060/0/9		
		Etablert/Endret	1149 - 148/1060/0/10		
		Etablert/Endret	1149 - 148/1060/0/11		
		Etablert/Endret	1149 - 148/1060/0/12		
		Etablert/Endret	1149 - 148/1060/0/13		
		Etablert/Endret	1149 - 148/1060/0/14		
		Etablert/Endret	1149 - 148/1060/0/15		
		Etablert/Endret	1149 - 148/1060/0/16		
		Etablert/Endret	1149 - 148/1060/0/17		

### Aktive bygg som er registrert på matrikkelenheten

**Bygningsnr:** 300 961 907  
**Løpenr:**  
**Repr.punkt:** Koordinatsystem: EUREF89 UTM Sone 32  
 Nord: 6588454 Øst: 290616  
**Bygningsendringskode:**  
**Bygningstype:** Stort frittliggende boligbygg på 3 og 4 etg.  
**Næringsgruppe:** Bolig  
**Bygningsstatus:** Igangsettingstillatelse  
**Energikilder:**  
**Oppvarming:**

**Bebygd areal:** 721 **Ant. boliger:** 17  
**Bruksareal bolig:** 1 899 **Ant. etasjer:** 4  
**Bruksareal annet:** 0 **Vannforsyning:** Tilkn. off.  
 vannverk  
**Bruksareal totalt:** 1 899 **Avløp:** Offentlig  
 kloakk  
**Bruttoareal bolig:** 2 068 **Har heis:** Nei  
**Bruttoareal annet:** 0  
**Bruttoareal totalt:** 2 068  
**Alternativt areal:** 0  
**Alternativt areal 2:** 0

**Datoer**  
**Rammetillatelse:** 04.11.2021  
**Igangsettingstillatelse:** 05.07.2022  
**Tatt i bruk:**  
**Midlertidig brukstillatelse:**  
**Ferdigattest:**

### Etasjer

Etasje	Antall boenheter	BRA bolig	BRA annet	BRA totalt	BTA bolig	BTA annet	BTA totalt	Alt. areal	Alt. areal 2
H03	5	371	0	371	417	0	417	0	0
H02	6	422	0	422	465	0	465	0	0
H01	6	422	0	422	465	0	465	0	0
U01	0	684	0	684	721	0	721	0	0

### Bruksenheter

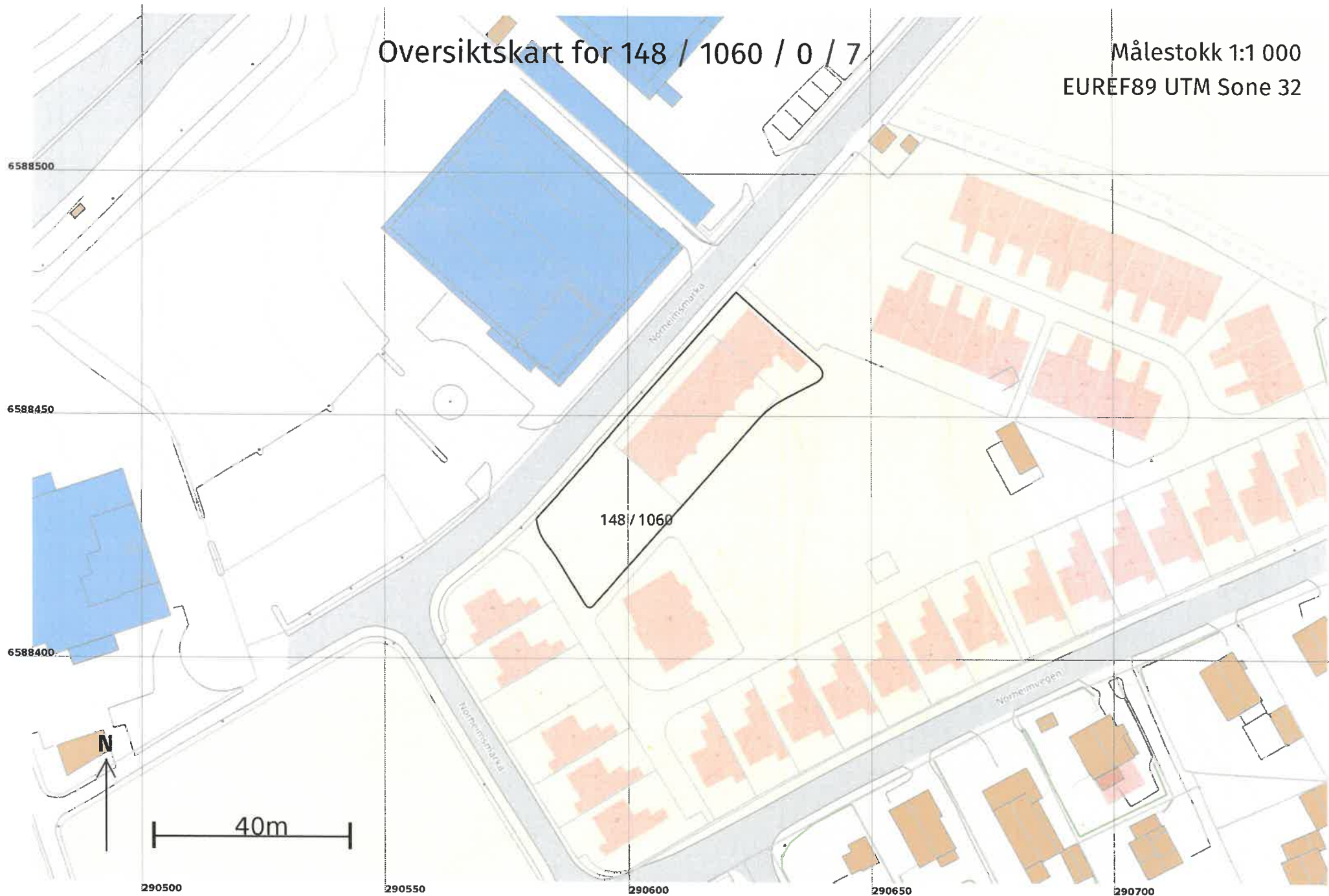
Adresse	Bruksenhetsnummer	Bruksenhetstype	Bruksareal	Ant. rom	Kjøkkentilgang	Bad	WC	Matrikkelenhet
1887 Norheimsmarka 114	H0206	Bolig	84	3	Kjøkken	1	1	148/1060/0/7

### Kontaktpersoner

Rolle	Føds.dato/org.nr	Navn	Bruksenhet	Adresse
Tiltakshaver	999568807	ODD HANSEN PROSJEKT AS		Longhammarvegen 7 5536 HAUGESUND

# Oversiktskart for 148 / 1060 / 0 / 7

Målestokk 1:1 000  
EUREF89 UTM Sone 32





**For matrikkelenhet:**


Kommune: 1149 - KARMØY  
Gårdsnummer: 148  
Bruksnummer: 1060  
Festenummer:  
Seksjonsnummer: 8

Utskriftsdato/klokkeslett: 11.07.2023 kl. 09:33

Produsert av: Marthon Høvring - 1149 Karmøy -

Attestert av: Karmøy kommune

*Marthon Høvring*

**Orientering om matrikkelbrev**

Matrikkelbrevet er hjemlet i «Lov om egedomsregistrering» (matrikkelova) av 17. juni 2005. Etter definisjonen i matrikkelovens § 3 d) er matrikkelbrevet en attestert utskrift av matrikkelen som viser alle registrerte opplysninger om en matrikkelenhet ved oppgitt dato.

**Om fullstendighet og nøyaktighet i matrikkelbrevet**

Matrikkelen ble etablert ved konvertering av data fra tidligere registre. Det kan variere hvor gode disse dataene er med hensyn på fullstendighet og nøyaktighet. I enkelte tilfeller kan grensepunkt og grenselinjer mangle helt eller delvis eller være feil registrert. Det kan også være feil og mangler ved registrert bygnings- og adresseinformasjon. Fullstendighet og stedfestingsnøyaktighet er generelt bedre innenfor enn utenfor tettbygd strøk. Vær oppmerksom på at for mange matrikkelenheter og bygg hefter usikkerhet ved arealet som oppgis.

For utfyllende informasjon: [www.kartverket.no/matrikkelbrev](http://www.kartverket.no/matrikkelbrev)

## Matrikkelenhet

Matrikkelenhetstype: Seksjon  
Bruksnavn:  
Etableringsdato: 07.07.2023  
Skyld: 0  
Er tinglyst: Ja  
Sameiebrøk: 60 / 1143 i matrikkelenhet 148 / 1060  
Formål seksjon: Boligseksjon

## Eierforhold

### Tinglyste eierforhold

Rolle	Status	Føds.d./org.nr	Navn	Bruksenhet	Adresse	Andel
Hjemmelshaver		989983474	NORHEIM HANDELSPARK AS		Sundgata 109 5527 HAUGESUND	1 / 1

## Forretninger der matrikkelenheten er involvert

Forretning	Forretningsdokumentdato	Tinglysing	Endret dato	Matrikkelføring
Forretningstype	Kommunal saksreferanse	Status		Signatur Dato
Årsak til feilretting	Nettadresse (URL)			
	Annen referanse			

Forretning Forretningstype Årsak til feilretting	Forretningsdokumentdato Kommunal saksreferanse Nettadresse (URL) Annen referanse	Status	Tinglysing	Endret dato	Matrikkelføring Signatur Dato
Seksjonering	14.06.2023	Tinglyst		11.07.2023	1149hma 14.06.2023
Seksjonering	23/2926-Seksjonering	Rolle	Matrikkelenhet		Arealendring
		Etablert/Endret	1149 - 148/1060		
		Etablert/Endret	1149 - 148/1060/0/1		
		Etablert/Endret	1149 - 148/1060/0/2		
		Etablert/Endret	1149 - 148/1060/0/3		
		Etablert/Endret	1149 - 148/1060/0/4		
		Etablert/Endret	1149 - 148/1060/0/5		
		Etablert/Endret	1149 - 148/1060/0/6		
		Etablert/Endret	1149 - 148/1060/0/7		
		Etablert/Endret	1149 - 148/1060/0/8		
		Etablert/Endret	1149 - 148/1060/0/9		
		Etablert/Endret	1149 - 148/1060/0/10		
		Etablert/Endret	1149 - 148/1060/0/11		
		Etablert/Endret	1149 - 148/1060/0/12		
		Etablert/Endret	1149 - 148/1060/0/13		
		Etablert/Endret	1149 - 148/1060/0/14		
		Etablert/Endret	1149 - 148/1060/0/15		
		Etablert/Endret	1149 - 148/1060/0/16		
		Etablert/Endret	1149 - 148/1060/0/17		

**Aktive bygg som er registrert på matrikkelenheten**

**Bygningsnr:** 300 961 907  
**Løpenr:**  
**Repr.punkt:** Koordinatsystem: EUREF89 UTM Sone 32  
 Nord: 6588454 Øst: 290616  
 Bygningsendringskode:  
 Bygningstype: Stort frittliggende boligbygg på 3 og 4 etg.  
 Næringsgruppe: Bolig  
 Bygningsstatus: Igangsettingstillatelse  
 Energikilder:  
 Oppvarming:

Bebygd areal: 721 Ant. boliger: 17  
 Bruksareal bolig: 1 899 Ant. etasjer: 4  
 Bruksareal annet: 0 Vannforsyning: Tilkn. off.  
 vannverk  
 Bruksareal totalt: 1 899 Avløp: Offentlig  
 kloakk  
 Bruttoareal bolig: 2 068 Har heis: Nei  
 Bruttoareal annet: 0  
 Bruttoareal totalt: 2 068  
 Alternativt areal: 0  
 Alternativt areal 2: 0

**Datoer**  
 Rammetillatelse: 04.11.2021  
 Igangsettingstillatelse: 05.07.2022  
 Tatt i bruk:  
 Midlertidig brukstillatelse:  
 Ferdigattest:

### Etasjer

Etasje	Antall boenheter	BRA bolig	BRA annet	BRA totalt	BTA bolig	BTA annet	BTA totalt	Alt. areal	Alt. areal 2
H03	5	371	0	371	417	0	417	0	0
H02	6	422	0	422	465	0	465	0	0
H01	6	422	0	422	465	0	465	0	0
U01	0	684	0	684	721	0	721	0	0

### Bruksenheter

Adresse	Bruksenhetsnummer	Bruksenhetstype	Bruksareal	Ant. rom	Kjøkkentilgang	Bad	WC	Matrikkelenhet
1887 Norheimsmarka 114	H0205	Bolig	60	3	Kjøkken	1	1	148/1060/0/8

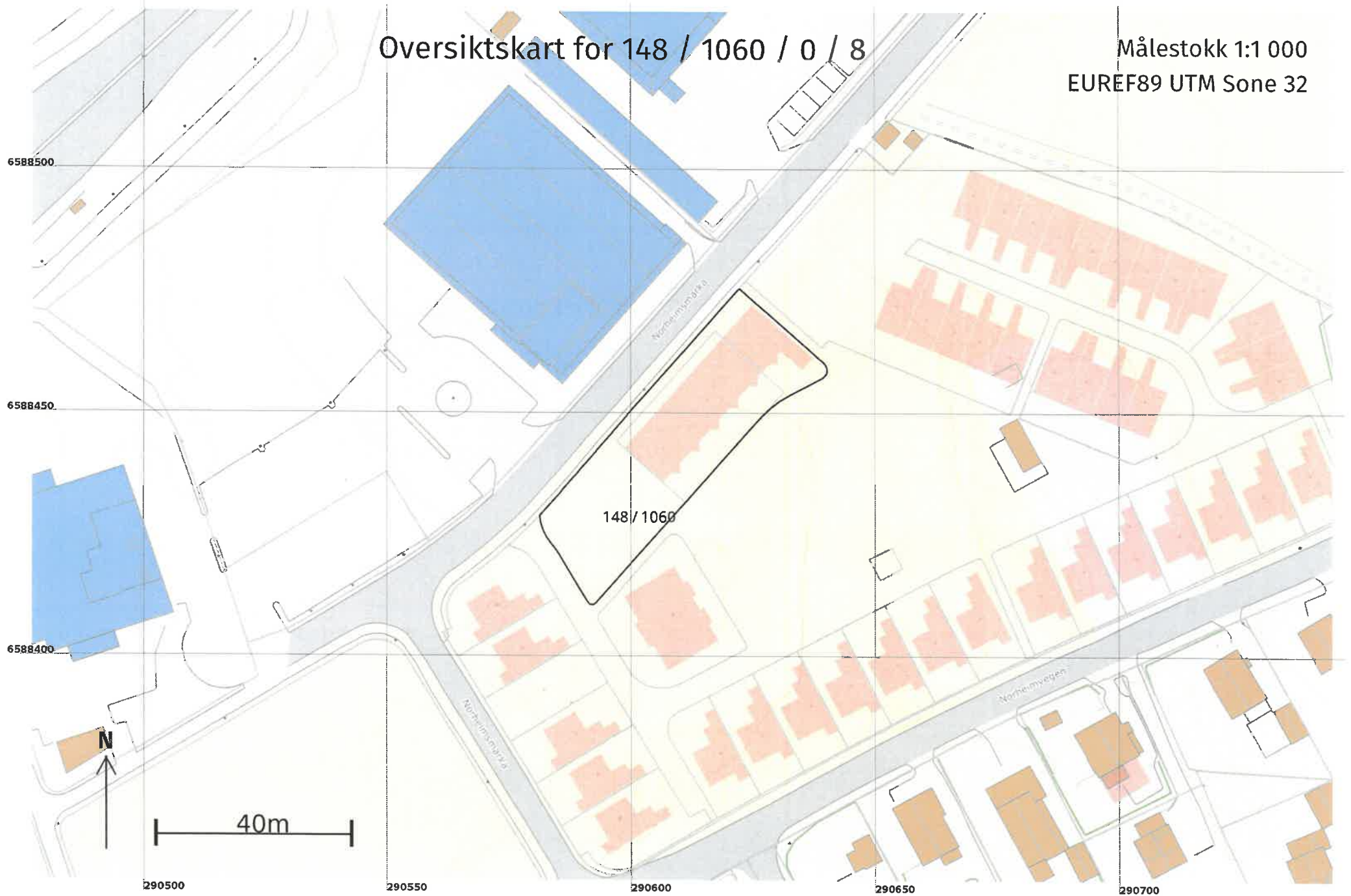
### Kontaktpersoner

Rolle	Føds.dato/org.nr	Navn	Bruksenhet	Adresse
Tiltakshaver	999568807	ODD HANSEN PROSJEKT AS		Longhammarvegen 7 5536 HAUGESUND



# Oversiktskart for 148 / 1060 / 0 / 8

Målestokk 1:1 000  
EUREF89 UTM Sone 32







**For matrikkelenhet:**

Kommune: 1149 - KARMØY  
Gårdsnummer: 148  
Bruksnummer: 1060  
Festenummer:  
Seksjonsnummer: 9

Utskriftsdato/klokkeslett: 11.07.2023 kl. 09:33

Produsert av: Marthon Høvring - 1149 Karmøy -

Attestert av: Karmøy kommune

**Orientering om matrikelbrev**

Matrikelbrevet er hjemlet i «Lov om eigedomsregistrering» (matrikellova) av 17. juni 2005. Etter definisjonen i matrikellovens § 3 d) er matrikelbrevet en attestert utskrift av matrikkelen som viser alle registrerte opplysninger om en matrikkelenhet ved oppgitt dato.

**Om fullstendighet og nøyaktighet i matrikelbrevet**

Matrikkelen ble etablert ved konvertering av data fra tidligere registre. Det kan variere hvor gode disse dataene er med hensyn på fullstendighet og nøyaktighet. I enkelte tilfeller kan grensepunkt og grenselinjer mangle helt eller delvis eller være feil registrert. Det kan også være feil og mangler ved registrert bygnings- og adresseinformasjon. Fullstendighet og stedfestingsnøyaktighet er generelt bedre innenfor enn utenfor tettbygd strøk. Vær oppmerksom på at for mange matrikkelenheter og bygg hefter usikkerhet ved arealet som oppgis.

For utfyllende informasjon: [www.kartverket.no/matrikelbrev](http://www.kartverket.no/matrikelbrev)

## Matrikkelenhet

Matrikkelenhetstype: Seksjon  
Bruksnavn:  
Etableringsdato: 07.07.2023  
Skyld: 0  
Er tinglyst: Ja  
Sameiebrøk: 60 / 1143 i matrikkelenhet 148 / 1060  
Formål seksjon: Boligseksjon

## Eierforhold

### Tinglyste eierforhold

Rolle	Status	Føds.d./org.nr	Navn	Bruksenhet	Adresse	Andel
Hjemmelshaver		989983474	NORHEIM HANDELSPARK AS		Sundgata 109 5527 HAUGESUND	1 / 1

## Forretninger der matrikkelenheten er involvert

Forretning	Forretningsdokumentdato	Tinglysing	Endret dato	Matrikkelføring
Forretningstype	Kommunal saksreferanse	Status		Signatur Dato
Årsak til feilretting	Nettadresse (URL)			
	Annen referanse			

Forretning Forretningstype Årsak til feilretting	Forretningsdokumentdato Kommunal saksreferanse Nettadresse (URL) Annen referanse	Status	Tinglysing	Endret dato	Matrikkelføring Signatur Dato
Seksjonering	14.06.2023	Tinglyst		11.07.2023	1149hma 14.06.2023
Seksjonering	23/2926-Seksjonering	<b>Rolle</b>	<b>Matrikkelenhet</b>		<b>Arealendring</b>
		Etablert/Endret	1149 - 148/1060		
		Etablert/Endret	1149 - 148/1060/0/1		
		Etablert/Endret	1149 - 148/1060/0/2		
		Etablert/Endret	1149 - 148/1060/0/3		
		Etablert/Endret	1149 - 148/1060/0/4		
		Etablert/Endret	1149 - 148/1060/0/5		
		Etablert/Endret	1149 - 148/1060/0/6		
		Etablert/Endret	1149 - 148/1060/0/7		
		Etablert/Endret	1149 - 148/1060/0/8		
		Etablert/Endret	1149 - 148/1060/0/9		
		Etablert/Endret	1149 - 148/1060/0/10		
		Etablert/Endret	1149 - 148/1060/0/11		
		Etablert/Endret	1149 - 148/1060/0/12		
		Etablert/Endret	1149 - 148/1060/0/13		
		Etablert/Endret	1149 - 148/1060/0/14		
		Etablert/Endret	1149 - 148/1060/0/15		
		Etablert/Endret	1149 - 148/1060/0/16		
		Etablert/Endret	1149 - 148/1060/0/17		

### Aktive bygg som er registrert på matrikkelenheten

**Bygningsnr:** 300 961 907  
**Løpenr:**  
**Repr.punkt:** Koordinatsystem: EUREF89 UTM Sone 32  
 Nord: 6588454 Øst: 290616  
 Bygningsendringskode:  
 Bygningstype: Stort frittliggende boligbygg på 3 og 4 etg.  
 Næringsgruppe: Bolig  
 Bygningsstatus: Igangsettingstillatelse  
 Energikilder:  
 Oppvarming:

Bebygd areal: 721 Ant. boliger: 17  
 Bruksareal bolig: 1 899 Ant. etasjer: 4  
 Bruksareal annet: 0 Vannforsyning: Tilkn. off.  
 vannverk  
 Bruksareal totalt: 1 899 Bruttoareal bolig: 2 068 Avløp: Offentlig  
 kloakk  
 Bruttoareal annet: 0 Har heis: Nei  
 Bruttoareal totalt: 2 068  
 Alternativt areal: 0  
 Alternativt areal 2: 0

**Datoer**  
 Rammetillatelse: 04.11.2021  
 Igangsettingstillatelse: 05.07.2022  
 Tatt i bruk:  
 Midlertidig brukstillatelse:  
 Ferdigattest:

### Etasjer

Etasje	Antall boenheter	BRA bolig	BRA annet	BRA totalt	BTA bolig	BTA annet	BTA totalt	Alt. areal	Alt. areal 2
H03	5	371	0	371	417	0	417	0	0
H02	6	422	0	422	465	0	465	0	0
H01	6	422	0	422	465	0	465	0	0
U01	0	684	0	684	721	0	721	0	0

### Bruksenheter

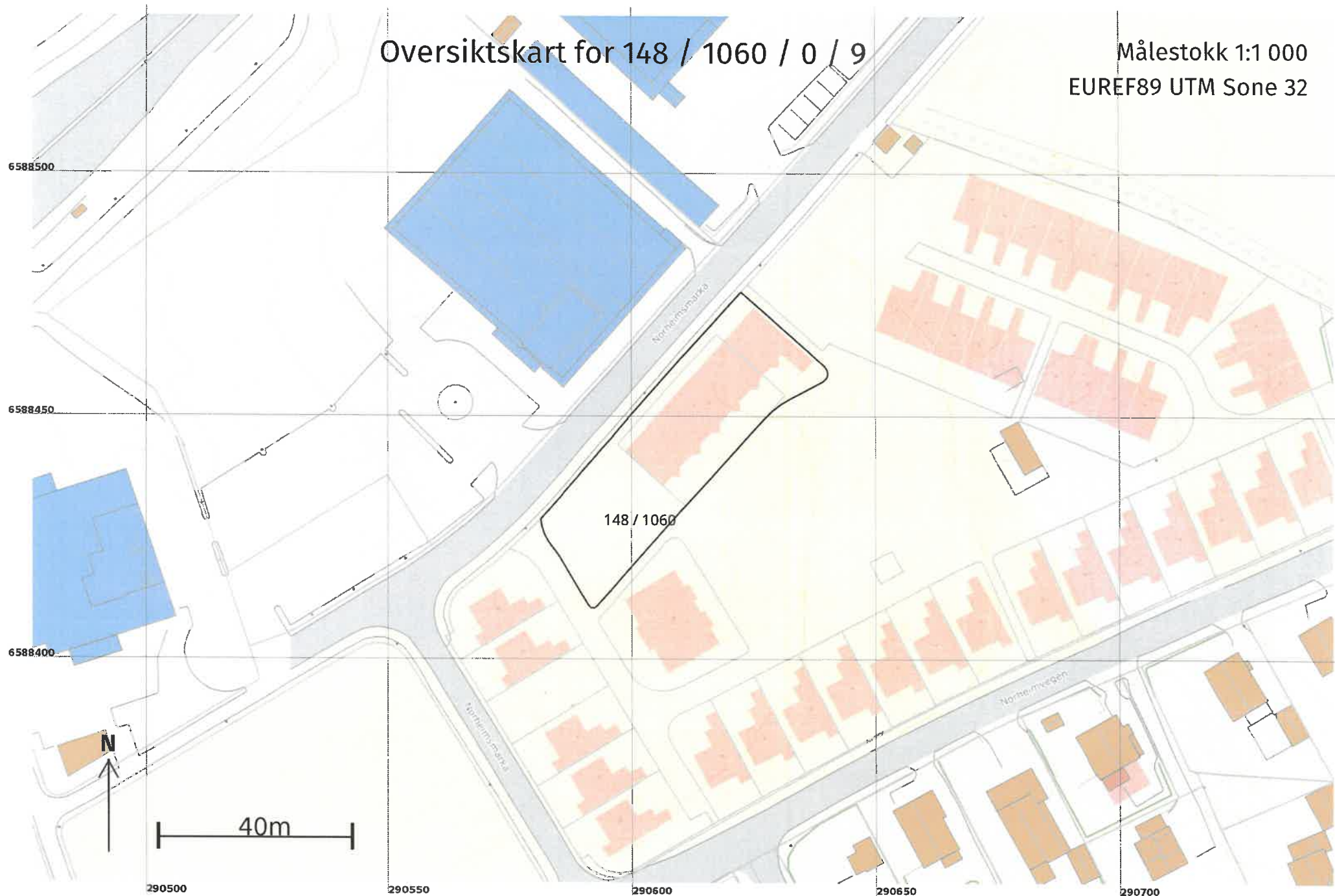
Adresse	Bruksenhetsnummer	Bruksenhetstype	Bruksareal	Ant. rom	Kjøkkentilgang	Bad	WC	Matrikkelenhet
1887 Norheimsmarka 114	H0204	Bolig	60	3	Kjøkken	1	1	148/1060/0/9

### Kontaktpersoner

Rolle	Føds.dato/org.nr	Navn	Bruksenhet	Adresse
Tiltakshaver	999568807	ODD HANSEN PROSJEKT AS		Longhammarvegen 7 5536 HAUGESUND

# Oversiktskart for 148 / 1060 / 0 / 9

Målestokk 1:1 000  
EUREF89 UTM Sone 32







**For matrikkelenhet:**


Kommune: 1149 - KARMØY  
Gårdsnummer: 148  
Bruksnummer: 1060  
Festenummer:  
Seksjonsnummer: 10

Utskriftsdato/klokkeslett: 11.07.2023 kl. 09:34

Produsert av: Marthon Høvring - 1149 Karmøy -

Attestert av: Karmøy kommune

*Marthon Høvring*

**Orientering om matrikkelbrev**

Matrikkelbrevet er hjemlet i «Lov om egedomsregistrering» (matrikkellova) av 17. juni 2005. Etter definisjonen i matrikkellovens § 3 d) er matrikkelbrevet en attestert utskrift av matrikkelen som viser alle registrerte opplysninger om en matrikkelenhet ved oppgitt dato.

**Om fullstendighet og nøyaktighet i matrikkelbrevet**

Matrikkelen ble etablert ved konvertering av data fra tidligere registre. Det kan variere hvor gode disse dataene er med hensyn på fullstendighet og nøyaktighet. I enkelte tilfeller kan grensepunkt og grenselinjer mangle helt eller delvis eller være feil registrert. Det kan også være feil og mangler ved registrert bygnings- og adresseinformasjon. Fullstendighet og stedfestingsnøyaktighet er generelt bedre innenfor enn utenfor tettbygd strøk. Vær oppmerksom på at for mange matrikkelenheter og bygg hefter usikkerhet ved arealet som oppgis.

For utfyllende informasjon: [www.kartverket.no/matrikkelbrev](http://www.kartverket.no/matrikkelbrev)

## Matrikkelenhet

Matrikkelenhetstype: Seksjon  
Bruksnavn:  
Etableringsdato: 07.07.2023  
Skyld: 0  
Er tinglyst: Ja  
Sameiebrøk: 60 / 1143 i matrikkelenhet 148 / 1060  
Formål seksjon: Boligseksjon

## Eierforhold

### Tinglyste eierforhold

Rolle	Status	Føds.d./org.nr	Navn	Bruksenhet	Adresse	Andel
Hjemmelshaver		989983474	NORHEIM HANDELSPARK AS		Sundgata 109 5527 HAUGESUND	1 / 1

## Forretninger der matrikkelenheten er involvert

Forretning	Forretningsdokumentdato	Tinglysing	Endret dato	Matrikkelføring
Forretningstype	Kommunal saksreferanse	Status		Signatur Dato
Årsak til feilretting	Nettadresse (URL)			
	Annen referanse			

**Forretning**  
**Forretningstype**  
**Årsak til feilretting**

**Forretningsdokumentdato**  
**Kommunal saksreferanse**  
**Nettadresse (URL)**  
**Annen referanse**

**Status**  
**Tinglysing**  
**Endret dato**

**Matrikkelføring**  
**Signatur** **Dato**

Seksjonering	14.06.2023	Tinglyst	11.07.2023	1149hma	14.06.2023
Seksjonering	23/2926-Seksjonering	<b>Rolle</b>	<b>Matrikkelenhet</b>	<b>Arealendring</b>	
		Etablert/Endret	1149 - 148/1060		
		Etablert/Endret	1149 - 148/1060/0/1		
		Etablert/Endret	1149 - 148/1060/0/2		
		Etablert/Endret	1149 - 148/1060/0/3		
		Etablert/Endret	1149 - 148/1060/0/4		
		Etablert/Endret	1149 - 148/1060/0/5		
		Etablert/Endret	1149 - 148/1060/0/6		
		Etablert/Endret	1149 - 148/1060/0/7		
		Etablert/Endret	1149 - 148/1060/0/8		
		Etablert/Endret	1149 - 148/1060/0/9		
		Etablert/Endret	1149 - 148/1060/0/10		
		Etablert/Endret	1149 - 148/1060/0/11		
		Etablert/Endret	1149 - 148/1060/0/12		
		Etablert/Endret	1149 - 148/1060/0/13		
		Etablert/Endret	1149 - 148/1060/0/14		
		Etablert/Endret	1149 - 148/1060/0/15		
		Etablert/Endret	1149 - 148/1060/0/16		
		Etablert/Endret	1149 - 148/1060/0/17		

**Aktive bygg som er registrert på matrikkelenheten**

**Bygningsnr:** 300 961 907  
**Løpenr:**  
**Repr.punkt:** Koordinatsystem: EUREF89 UTM Sone 32  
 Nord: 6588454 Øst: 290616  
 Bygningsendringskode:  
 Bygningstype: Stort frittliggende boligbygg på 3 og 4 etg.  
 Næringsgruppe: Bolig  
 Bygningsstatus: Igangsettingstillatelse  
 Energikilder:  
 Oppvarming:

Bebygd areal: 721 Ant. boliger: 17  
 Bruksareal bolig: 1 899 Ant. etasjer: 4  
 Bruksareal annet: 0 Vannforsyning: Tilkn. off.  
 vannverk  
 Bruksareal totalt: 1 899 Avløp: Offentlig  
 kloakk  
 Bruttoareal bolig: 2 068 Har heis: Nei  
 Bruttoareal annet: 0  
 Bruttoareal totalt: 2 068  
 Alternativt areal: 0  
 Alternativt areal 2: 0

**Datoer**  
 Rammetillatelse: 04.11.2021  
 Igangsettingstillatelse: 05.07.2022  
 Tatt i bruk:  
 Midlertidig brukstillatelse:  
 Ferdigattest:

### Etasjer

Etasje	Antall boenheter	BRA bolig	BRA annet	BRA totalt	BTA bolig	BTA annet	BTA totalt	Alt. areal	Alt. areal 2
H03	5	371	0	371	417	0	417	0	0
H02	6	422	0	422	465	0	465	0	0
H01	6	422	0	422	465	0	465	0	0
U01	0	684	0	684	721	0	721	0	0

### Bruksenheter

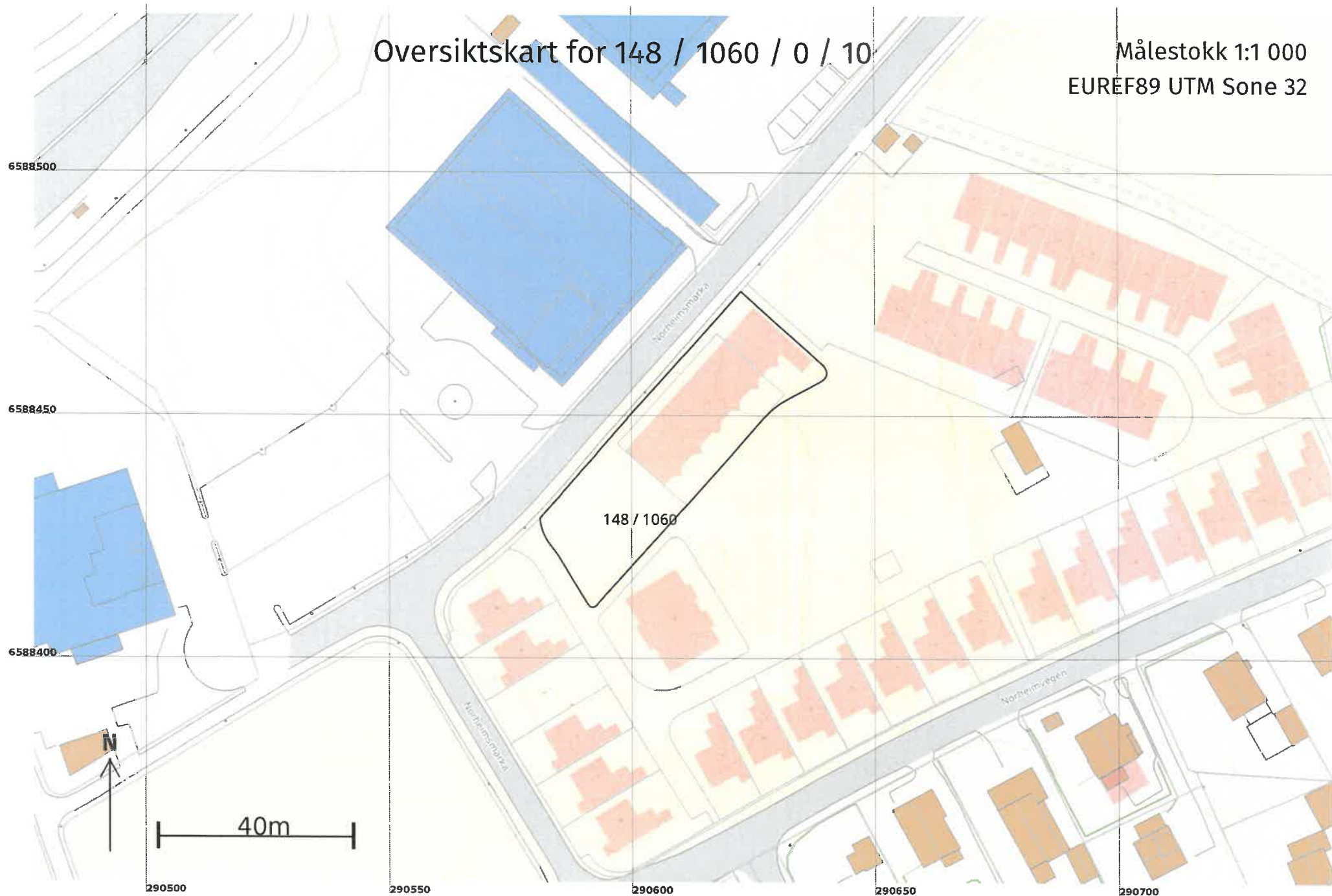
Adresse	Bruksenhetsnummer	Bruksenhetstype	Bruksareal	Ant. rom	Kjøkkentilgang	Bad	WC	Matrikkelenhet
1887 Norheimsmarka 114	H0203	Bolig	60	3	Kjøkken	1	1	148/1060/0/10

### Kontaktpersoner

Rolle	Føds.dato/org.nr	Navn	Bruksenhet	Adresse
Tiltakshaver	999568807	ODD HANSEN PROSJEKT AS		Longhammarvegen 7 5536 HAUGESUND

# Oversiktskart for 148 / 1060 / 0 / 10

Målestokk 1:1 000  
EUREF89 UTM Sone 32





**For matrikkelenhet:**

Kommune: 1149 - KARMØY  
Gårdsnummer: 148  
Bruksnummer: 1060  
Festenummer:  
Seksjonsnummer: 11

Utskriftsdato/klokkeslett: 11.07.2023 kl. 09:35

Produsert av: Marthon Høvring - 1149 Karmøy -

Attestert av: Karmøy kommune


**Orientering om matrikkelbrev**

Matrikkelbrevet er hjemlet i «Lov om eigedomsregistrering» (matrikkellova) av 17. juni 2005. Etter definisjonen i matrikkelovens § 3 d) er matrikkelbrevet en attestert utskrift av matrikkelen som viser alle registrerte opplysninger om en matrikkelenhet ved oppgitt dato.

**Om fullstendighet og nøyaktighet i matrikkelbrevet**

Matrikkelen ble etablert ved konvertering av data fra tidligere registre. Det kan variere hvor gode disse dataene er med hensyn på fullstendighet og nøyaktighet. I enkelte tilfeller kan grensepunkt og grenselinjer mangle helt eller delvis eller være feil registrert. Det kan også være feil og mangler ved registrert bygnings- og adresseinformasjon. Fullstendighet og stedfestingsnøyaktighet er generelt bedre innenfor enn utenfor tettbygd strøk. Vær oppmerksom på at for mange matrikkelenheter og bygg hefter usikkerhet ved arealet som oppgis.

For utfyllende informasjon: [www.kartverket.no/matrikkelbrev](http://www.kartverket.no/matrikkelbrev)

## Matrikkelenhet

Matrikkelenhetstype: Seksjon  
Bruksnavn:  
Etableringsdato: 07.07.2023  
Skyld: 0  
Er tinglyst: Ja  
Sameiebrøk: 60 / 1143 i matrikkelenhet 148 / 1060  
Formål seksjon: Boligseksjon

## Eierforhold

### Tinglyste eierforhold

Rolle	Status	Føds.d./org.nr	Navn	Bruksenhet	Adresse	Andel
Hjemmelshaver		989983474	NORHEIM HANDELSPARK AS		Sundgata 109 5527 HAUGESUND	1 / 1

## Forretninger der matrikkelenheten er involvert

Forretning	Forretningsdokumentdato	Tinglysing	Endret dato	Matrikkelføring
Forretningstype	Kommunal saksreferanse	Status		Signatur Dato
Årsak til feilretting	Nettadresse (URL)			
	Annen referanse			



Forretning Forretningstype Årsak til feilretting	Forretningsdokumentdato Kommunal saksreferanse Nettadresse (URL) Annen referanse	Status	Tinglysing	Endret dato	Matrikkelføring Signatur Dato
Seksjonering	14.06.2023	Tinglyst		11.07.2023	1149hma 14.06.2023
Seksjonering	23/2926-Seksjonering	<b>Rolle</b>	<b>Matrikkelenhet</b>	<b>Arealendring</b>	
		Etablert/Endret	1149 - 148/1060		
		Etablert/Endret	1149 - 148/1060/0/1		
		Etablert/Endret	1149 - 148/1060/0/2		
		Etablert/Endret	1149 - 148/1060/0/3		
		Etablert/Endret	1149 - 148/1060/0/4		
		Etablert/Endret	1149 - 148/1060/0/5		
		Etablert/Endret	1149 - 148/1060/0/6		
		Etablert/Endret	1149 - 148/1060/0/7		
		Etablert/Endret	1149 - 148/1060/0/8		
		Etablert/Endret	1149 - 148/1060/0/9		
		Etablert/Endret	1149 - 148/1060/0/10		
		Etablert/Endret	1149 - 148/1060/0/11		
		Etablert/Endret	1149 - 148/1060/0/12		
		Etablert/Endret	1149 - 148/1060/0/13		
		Etablert/Endret	1149 - 148/1060/0/14		
		Etablert/Endret	1149 - 148/1060/0/15		
		Etablert/Endret	1149 - 148/1060/0/16		
		Etablert/Endret	1149 - 148/1060/0/17		

### Aktive bygg som er registrert på matrikkelenheten

**Bygningsnr:** 300 961 907  
**Løpenr:**  
**Repr.punkt:** Koordinatsystem: EUREF89 UTM Sone 32  
 Nord: 6588454 Øst: 290616  
 Bygningsendringskode:  
 Bygningstype: Stort frittliggende boligbygg på 3 og 4 etg.  
 Næringsgruppe: Bolig  
 Bygningsstatus: Igangsettingstillatelse  
 Energikilder:  
 Oppvarming:

Bebygd areal: 721  
 Bruksareal bolig: 1 899  
 Bruksareal annet: 0  
 Bruksareal totalt: 1 899  
 Bruttoareal bolig: 2 068  
 Bruttoareal annet: 0  
 Bruttoareal totalt: 2 068  
 Alternativt areal: 0  
 Alternativt areal 2: 0

Ant. boliger: 17  
 Ant. etasjer: 4  
 Vannforsyning: Tilkn. off. vannverk  
 Avløp: Offentlig kloakk  
 Har heis: Nei

**Datoer**  
 Rammetillatelse: 04.11.2021  
 Igangsettingstillatelse: 05.07.2022  
 Tatt i bruk:  
 Midlertidig brukstillatelse:  
 Ferdigattest:

### Etasjer

Etasje	Antall boenheter	BRA bolig	BRA annet	BRA totalt	BTA bolig	BTA annet	BTA totalt	Alt. areal	Alt. areal 2
H03	5	371	0	371	417	0	417	0	0
H02	6	422	0	422	465	0	465	0	0
H01	6	422	0	422	465	0	465	0	0
U01	0	684	0	684	721	0	721	0	0

### Bruksenheter

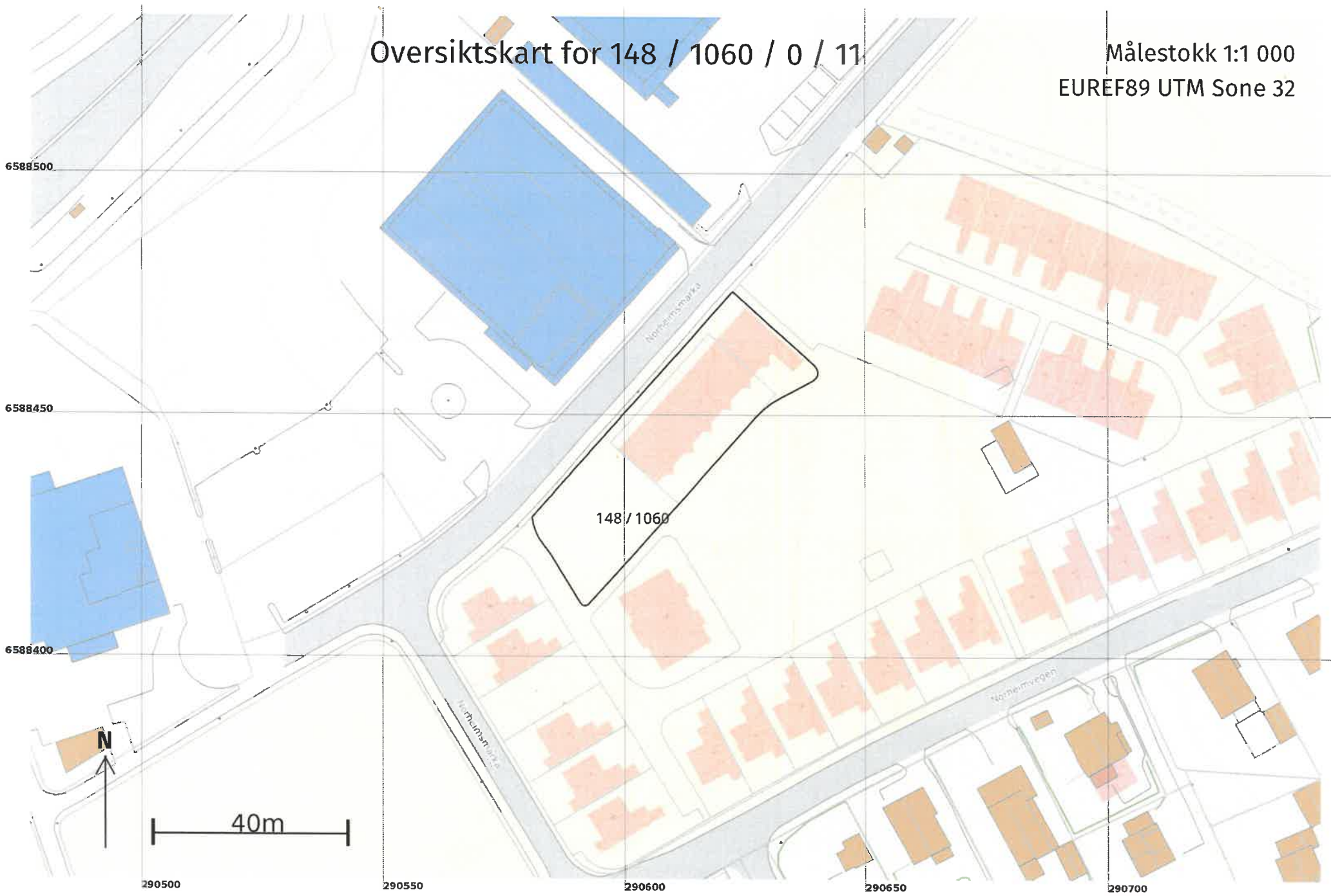
Adresse	Bruksenhetsnummer	Bruksenhetstype	Bruksareal	Ant. rom	Kjøkkentilgang	Bad	WC	Matrikkelenhet
1887 Norheimsmarka 114	H0202	Bolig	60	3	Kjøkken	1	1	148/1060/0/11

### Kontaktpersoner

Rolle	Føds.dato/org.nr	Navn	Bruksenhet	Adresse
Tiltakshaver	999568807	ODD HANSEN PROSJEKT AS		Longhammarvegen 7 5536 HAUGESUND

# Oversiktskart for 148 / 1060 / 0 / 11

Målestokk 1:1 000  
EUREF89 UTM Sone 32





**For matrikkelenhet:**

Kommune: 1149 - KARMØY  
Gårdsnummer: 148  
Bruksnummer: 1060  
Festenummer:  
Seksjonsnummer: 12

Utskriftsdato/klokkeslett: 11.07.2023 kl. 09:35

Produsert av: Marthon Høvring - 1149 Karmøy -

Attestert av: Karmøy kommune


**Orientering om matrikkelbrev**

Matrikkelbrevet er hjemlet i «Lov om egedomsregistrering» (matrikkelova) av 17. juni 2005. Etter definisjonen i matrikkelovens § 3 d) er matrikkelbrevet en attestert utskrift av matrikkelen som viser alle registrerte opplysninger om en matrikkelenhet ved oppgitt dato.

**Om fullstendighet og nøyaktighet i matrikkelbrevet**

Matrikkelen ble etablert ved konvertering av data fra tidligere registre. Det kan variere hvor gode disse dataene er med hensyn på fullstendighet og nøyaktighet. I enkelte tilfeller kan grensepunkt og grenselinjer mangle helt eller delvis eller være feil registrert. Det kan også være feil og mangler ved registrert bygnings- og adresseinformasjon. Fullstendighet og stedfestingsnøyaktighet er generelt bedre innenfor enn utenfor tettbygd strøk. Vær oppmerksom på at for mange matrikkelenheter og bygg hefter usikkerhet ved arealet som oppgis.

For utfyllende informasjon: [www.kartverket.no/matrikkelbrev](http://www.kartverket.no/matrikkelbrev)

## Matrikkelenhet

Matrikkelenhetstype: Seksjon  
Bruksnavn:  
Etableringsdato: 07.07.2023  
Skyld: 0  
Er tinglyst: Ja  
Sameiebrøk: 60 / 1143 i matrikkelenhet 148 / 1060  
Formål seksjon: Boligseksjon

## Eierforhold

### Tinglyste eierforhold

Rolle	Status	Føds.d./org.nr	Navn	Bruksenhet	Adresse	Andel
Hjemmelshaver		989983474	NORHEIM HANDELPARK AS		Sundgata 109 5527 HAUGESUND	1 / 1

## Forretninger der matrikkelenheten er involvert

Forretning	Forretningsdokumentdato	Tinglysing	Endret dato	Matrikkelføring
Forretningstype	Kommunal saksreferanse	Status		Signatur Dato
Årsak til feilretting	Nettadresse (URL)			
	Annen referanse			

Forretning Forretningstype Årsak til feilretting	Forretningsdokumentdato Kommunal saksreferanse Nettadresse (URL) Annen referanse	Status	Tinglysing	Endret dato	Matrikkelføring Signatur Dato
Seksjonering	14.06.2023	Tinglyst		11.07.2023	1149hma 14.06.2023
Seksjonering	23/2926-Seksjonering	<b>Rolle</b>	<b>Matrikkelenhet</b>		<b>Arealendring</b>
		Etablert/Endret	1149 - 148/1060		
		Etablert/Endret	1149 - 148/1060/0/1		
		Etablert/Endret	1149 - 148/1060/0/2		
		Etablert/Endret	1149 - 148/1060/0/3		
		Etablert/Endret	1149 - 148/1060/0/4		
		Etablert/Endret	1149 - 148/1060/0/5		
		Etablert/Endret	1149 - 148/1060/0/6		
		Etablert/Endret	1149 - 148/1060/0/7		
		Etablert/Endret	1149 - 148/1060/0/8		
		Etablert/Endret	1149 - 148/1060/0/9		
		Etablert/Endret	1149 - 148/1060/0/10		
		Etablert/Endret	1149 - 148/1060/0/11		
		Etablert/Endret	1149 - 148/1060/0/12		
		Etablert/Endret	1149 - 148/1060/0/13		
		Etablert/Endret	1149 - 148/1060/0/14		
		Etablert/Endret	1149 - 148/1060/0/15		
		Etablert/Endret	1149 - 148/1060/0/16		
		Etablert/Endret	1149 - 148/1060/0/17		

### Aktive bygg som er registrert på matrikkelenheten

**Bygningsnr:** 300 961 907  
**Løpenr:**  
**Repr.punkt:** Koordinatsystem: EUREF89 UTM Sone 32  
 Nord: 6588454 Øst: 290616  
**Bygningsendringskode:**  
**Bygningstype:** Stort frittliggende boligbygg på 3 og 4 etg.  
**Næringsgruppe:** Bolig  
**Bygningsstatus:** Igangsettingstillatelse  
**Energikilder:**  
**Oppvarming:**

**Bebygd areal:** 721 **Ant. boliger:** 17  
**Bruksareal bolig:** 1 899 **Ant. etasjer:** 4  
**Bruksareal annet:** 0 **Vannforsyning:** Tilkn. off.  
**Bruksareal totalt:** 1 899 **Avløp:** vannverk  
**Bruttoareal bolig:** 2 068 **Offentlig kloakk**  
**Bruttoareal annet:** 0 **Har heis:** Nei  
**Bruttoareal totalt:** 2 068  
**Alternativt areal:** 0  
**Alternativt areal 2:** 0

**Datoer**  
**Rammetillatelse:** 04.11.2021  
**Igangsettingstillatelse:** 05.07.2022  
**Tatt i bruk:**  
**Midlertidig brukstillatelse:**  
**Ferdigattest:**

### Etasjer

Etasje	Antall boenheter	BRA bolig	BRA annet	BRA totalt	BTA bolig	BTA annet	BTA totalt	Alt. areal	Alt. areal 2
H03	5	371	0	371	417	0	417	0	0
H02	6	422	0	422	465	0	465	0	0
H01	6	422	0	422	465	0	465	0	0
U01	0	684	0	684	721	0	721	0	0

### Bruksenheter

Adresse	Bruksenhetsnummer	Bruksenhetstype	Bruksareal	Ant. rom	Kjøkkentilgang	Bad	WC	Matrikkelenhet
1887 Norheimsmarka 114	H0201	Bolig	60	3	Kjøkken	1	1	148/1060/0/12

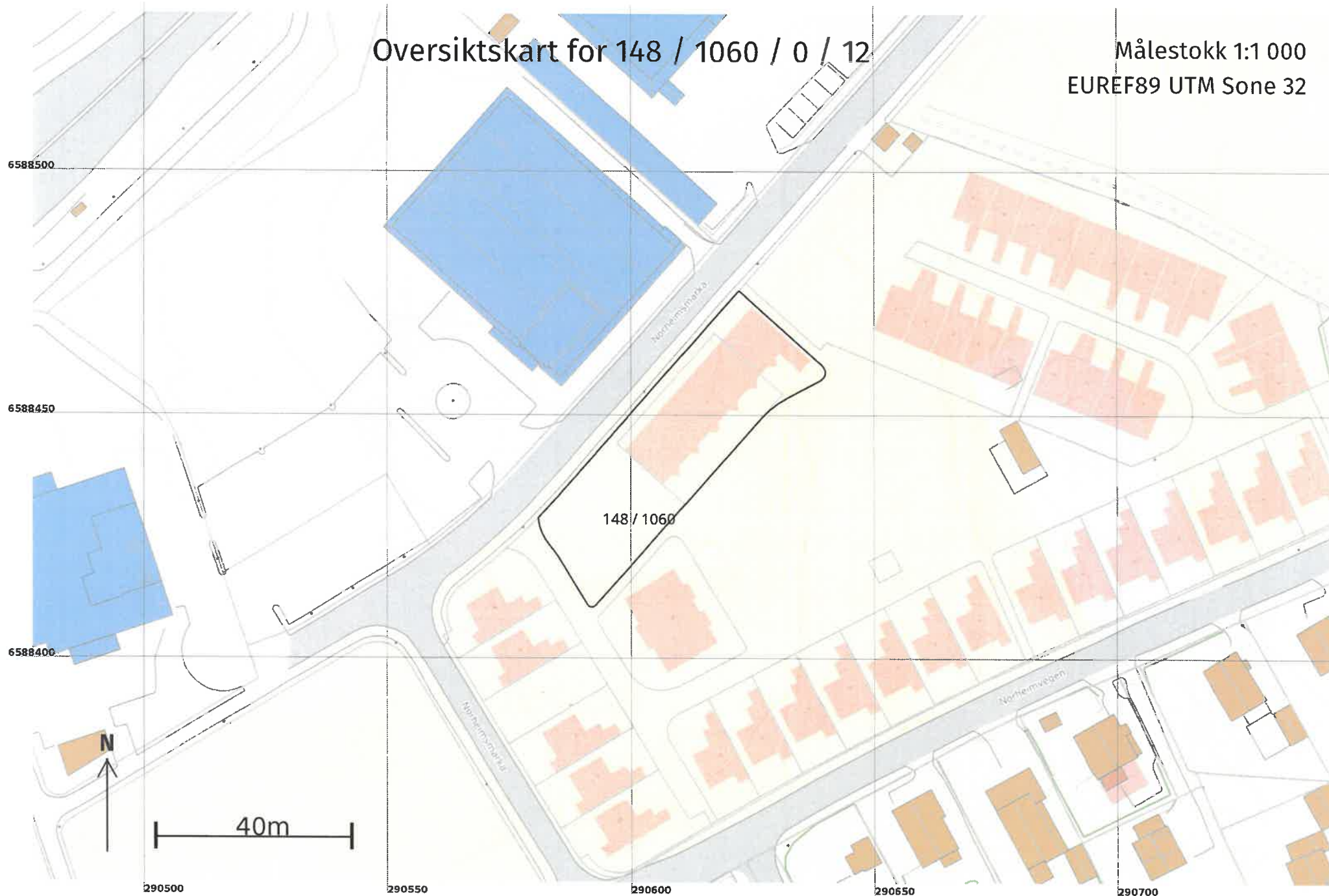
### Kontaktpersoner

Rolle	Føds.dato/org.nr	Navn	Bruksenhet	Adresse
Tiltakshaver	999568807	ODD HANSEN PROSJEKT AS		Longhammarvegen 7 5536 HAUGESUND



# Oversiktskart for 148 / 1060 / 0 / 12

Målestokk 1:1 000  
EUREF89 UTM Sone 32





**For matrikkelenhet:**

Kommune: 1149 - KARMØY  
Gårdsnummer: 148  
Bruksnummer: 1060  
Festenummer:  
Seksjonsnummer: 13

Utskriftsdato/klokkeslett: 11.07.2023 kl. 09:35

Produsert av: Marthon Høvring - 1149 Karmøy -

Attestert av: Karmøy kommune

**Orientering om matrikkelbrev**

Matrikkelbrevet er hjemlet i «Lov om egedomsregistrering» (matrikkelova) av 17. juni 2005. Etter definisjonen i matrikkelovens § 3 d) er matrikkelbrevet en attestert utskrift av matrikkelen som viser alle registrerte opplysninger om en matrikkelenhet ved oppgitt dato.

**Om fullstendighet og nøyaktighet i matrikkelbrevet**

Matrikkelen ble etablert ved konvertering av data fra tidligere registre. Det kan variere hvor gode disse dataene er med hensyn på fullstendighet og nøyaktighet. I enkelte tilfeller kan grensepunkt og grenselinjer mangle helt eller delvis eller være feil registrert. Det kan også være feil og mangler ved registrert bygnings- og adresseinformasjon. Fullstendighet og stedfestingsnøyaktighet er generelt bedre innenfor enn utenfor tettbygd strøk. Vær oppmerksom på at for mange matrikkelenheter og bygg hefter usikkerhet ved arealet som oppgis.

For utfyllende informasjon: [www.kartverket.no/matrikkelbrev](http://www.kartverket.no/matrikkelbrev)

## Matrikkelenhet

Matrikkelenhetstype: Seksjon  
Bruksnavn:  
Etableringsdato: 07.07.2023  
Skyld: 0  
Er tinglyst: Ja  
Sameiebrøk: 86 / 1143 i matrikkelenhet 148 / 1060  
Formål seksjon: Boligseksjon

## Eierforhold

### Tinglyste eierforhold

Rolle	Status	Føds.d./org.nr	Navn	Bruksenhet	Adresse	Andel
Hjemmelshaver		989983474	NORHEIM HANDELPARK AS		Sundgata 109 5527 HAUGESUND	1 / 1

## Forretninger der matrikkelenheten er involvert

Forretning	Forretningsdokumentdato	Tinglysing	Matrikkelføring
Forretningstype	Kommunal saksreferanse	Status	Signatur Dato
Årsak til feilretting	Nettadresse (URL)		
	Annen referanse		

Forretning Forretningstype Årsak til feilretting	Forretningsdokumentdato Kommunal saksreferanse Nettadresse (URL) Annen referanse	Status	Tinglysing	Endret dato	Matrikkelføring Signatur Dato
Seksjonering	14.06.2023	Tinglyst		11.07.2023	1149hma 14.06.2023
Seksjonering	23/2926-Seksjonering	Rolle	Matrikkelenhet		Arealendring
		Etablert/Endret	1149 - 148/1060		
		Etablert/Endret	1149 - 148/1060/0/1		
		Etablert/Endret	1149 - 148/1060/0/2		
		Etablert/Endret	1149 - 148/1060/0/3		
		Etablert/Endret	1149 - 148/1060/0/4		
		Etablert/Endret	1149 - 148/1060/0/5		
		Etablert/Endret	1149 - 148/1060/0/6		
		Etablert/Endret	1149 - 148/1060/0/7		
		Etablert/Endret	1149 - 148/1060/0/8		
		Etablert/Endret	1149 - 148/1060/0/9		
		Etablert/Endret	1149 - 148/1060/0/10		
		Etablert/Endret	1149 - 148/1060/0/11		
		Etablert/Endret	1149 - 148/1060/0/12		
		Etablert/Endret	1149 - 148/1060/0/13		
		Etablert/Endret	1149 - 148/1060/0/14		
		Etablert/Endret	1149 - 148/1060/0/15		
		Etablert/Endret	1149 - 148/1060/0/16		
		Etablert/Endret	1149 - 148/1060/0/17		

### Aktive bygg som er registrert på matrikkelenheten

**Bygningsnr:** 300 961 907  
**Løpenr:**  
**Repr.punkt:** Koordinatsystem: EUREF89 UTM Sone 32  
 Nord: 6588454 Øst: 290616  
 Bygningsendringskode:  
 Bygningstype: Stort frittliggende boligbygg på 3 og 4 etg.  
 Næringsgruppe: Bolig  
 Bygningsstatus: Igangsettingstillatelse  
 Energikilder:  
 Oppvarming:

Bebygd areal: 721 Ant. boliger: 17  
 Bruksareal bolig: 1 899 Ant. etasjer: 4  
 Bruksareal annet: 0 Vannforsyning: Tilkn. off.  
 Bruksareal totalt: 1 899 vannverk  
 Bruttoareal bolig: 2 068 Avløp: Offentlig  
 Bruttoareal annet: 0 kloakk  
 Bruttoareal totalt: 2 068 Har heis: Nei  
 Alternativt areal: 0  
 Alternativt areal 2: 0

**Datoer**  
 Rammetillatelse: 04.11.2021  
 Igangsettingstillatelse: 05.07.2022  
 Tatt i bruk:  
 Midlertidig brukstillatelse:  
 Ferdigattest:

### Etasjer

Etasje	Antall boenheter	BRA bolig	BRA annet	BRA totalt	BTA bolig	BTA annet	BTA totalt	Alt. areal	Alt. areal 2
H03	5	371	0	371	417	0	417	0	0
H02	6	422	0	422	465	0	465	0	0
H01	6	422	0	422	465	0	465	0	0
U01	0	684	0	684	721	0	721	0	0

### Bruksenheter

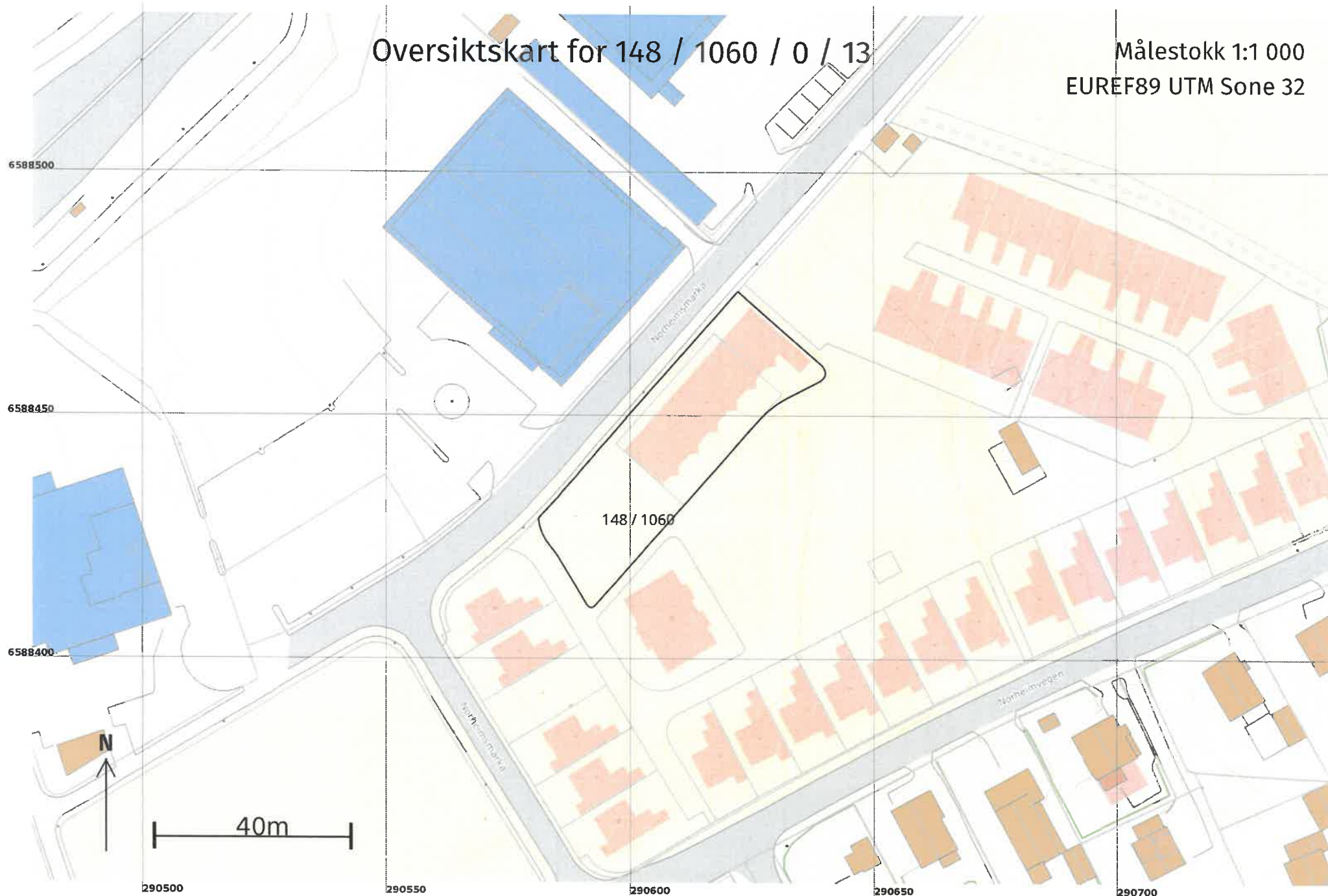
Adresse	Bruksenhetsnummer	Bruksenhetstype	Bruksareal	Ant. rom	Kjøkkentilgang	Bad	WC	Matrikkelenhet
1887 Norheimsmarka 114	H0305	Bolig	85	3	Kjøkken	1	1	148/1060/0/13

### Kontaktpersoner

Rolle	Føds.dato/org.nr	Navn	Bruksenhet	Adresse
Tiltakshaver	999568807	ODD HANSEN PROSJEKT AS		Longhammarvegen 7 5536 HAUGESUND

# Oversiktskart for 148 / 1060 / 0 / 13

Målestokk 1:1 000  
EUREF89 UTM Sone 32







**For matrikkelenhet:**

Kommune: 1149 - KARMØY  
Gårdsnummer: 148  
Bruksnummer: 1060  
Festenummer:  
Seksjonsnummer: 14

Utskriftsdato/klokkeslett: 11.07.2023 kl. 09:35

Produsert av: Marthon Høvring - 1149 Karmøy -

Attestert av: Karmøy kommune

**Orientering om matrikkelbrev**

Matrikkelbrevet er hjemlet i «Lov om egedomsregistrering» (matrikkelova) av 17. juni 2005. Etter definisjonen i matrikkelovens § 3 d) er matrikkelbrevet en attestert utskrift av matrikkelen som viser alle registrerte opplysninger om en matrikkelenhet ved oppgitt dato.

**Om fullstendighet og nøyaktighet i matrikkelbrevet**

Matrikkelen ble etablert ved konvertering av data fra tidligere registre. Det kan variere hvor gode disse dataene er med hensyn på fullstendighet og nøyaktighet. I enkelte tilfeller kan grensepunkt og grenselinjer mangle helt eller delvis eller være feil registrert. Det kan også være feil og mangler ved registrert bygnings- og adresseinformasjon. Fullstendighet og stedfestingsnøyaktighet er generelt bedre innenfor enn utenfor tettbygd strøk. Vær oppmerksom på at for mange matrikkelenheter og bygg hefter usikkerhet ved arealet som oppgis.

For utfyllende informasjon: [www.kartverket.no/matrikkelbrev](http://www.kartverket.no/matrikkelbrev)

## Matrikkelenhet

Matrikkelenhetstype: Seksjon  
Bruksnavn:  
Etableringsdato: 07.07.2023  
Skyld: 0  
Er tinglyst: Ja  
Sameiebrøk: 61 / 1143 i matrikkelenhet 148 / 1060  
Formål seksjon: Boligseksjon

## Eierforhold

### Tinglyste eierforhold

Rolle	Status	Føds.d./org.nr	Navn	Bruksenhet	Adresse	Andel
Hjemmelshaver		989983474	NORHEIM HANDELPARK AS		Sundgata 109 5527 HAUGESUND	1 / 1

## Forretninger der matrikkelenheten er involvert

Forretning	Forretningsdokumentdato	Tinglysing	Endret dato	Matrikkelføring
Forretningstype	Kommunal saksreferanse	Status		Signatur Dato
Årsak til feilretting	Nettadresse (URL)			
	Annen referanse			

Forretning Forretningstype Årsak til feilretting	Forretningsdokumentdato Kommunal saksreferanse Nettadresse (URL) Annen referanse	Status	Tinglysing	Endret dato	Matrikkelføring Signatur Dato
Seksjonering	14.06.2023	Tinglyst		11.07.2023	1149hma 14.06.2023
Seksjonering	23/2926-Seksjonering	<b>Rolle</b>	<b>Matrikkelenhet</b>		<b>Arealendring</b>
		Etablert/Endret	1149 - 148/1060		
		Etablert/Endret	1149 - 148/1060/0/1		
		Etablert/Endret	1149 - 148/1060/0/2		
		Etablert/Endret	1149 - 148/1060/0/3		
		Etablert/Endret	1149 - 148/1060/0/4		
		Etablert/Endret	1149 - 148/1060/0/5		
		Etablert/Endret	1149 - 148/1060/0/6		
		Etablert/Endret	1149 - 148/1060/0/7		
		Etablert/Endret	1149 - 148/1060/0/8		
		Etablert/Endret	1149 - 148/1060/0/9		
		Etablert/Endret	1149 - 148/1060/0/10		
		Etablert/Endret	1149 - 148/1060/0/11		
		Etablert/Endret	1149 - 148/1060/0/12		
		Etablert/Endret	1149 - 148/1060/0/13		
		Etablert/Endret	1149 - 148/1060/0/14		
		Etablert/Endret	1149 - 148/1060/0/15		
		Etablert/Endret	1149 - 148/1060/0/16		
		Etablert/Endret	1149 - 148/1060/0/17		

### Aktive bygg som er registrert på matrikkelenheten

**Bygningsnr:** 300 961 907  
**Løpenr:**  
**Repr.punkt:** Koordinatsystem: EUREF89 UTM Sone 32  
 Nord: 6588454 Øst: 290616  
 Bygningsendringskode:  
 Bygningstype: Stort frittliggende boligbygg på 3 og 4 etg.  
 Næringsgruppe: Bolig  
 Bygningsstatus: Igangsettingstillatelse  
 Energikilder:  
 Oppvarming:

Bebygd areal: 721  
 Bruksareal bolig: 1 899  
 Bruksareal annet: 0  
 Bruksareal totalt: 1 899  
 Bruttoareal bolig: 2 068  
 Bruttoareal annet: 0  
 Bruttoareal totalt: 2 068  
 Alternativt areal: 0  
 Alternativt areal 2: 0

**Datoer**  
 Rammetillatelse: 04.11.2021  
 Igangsettingstillatelse: 05.07.2022  
 Tatt i bruk:  
 Midlertidig brukstillatelse:  
 Ferdigattest:

### Etasjer

Etasje	Antall boenheter	BRA bolig	BRA annet	BRA totalt	BTA bolig	BTA annet	BTA totalt	Alt. areal	Alt. areal 2
H03	5	371	0	371	417	0	417	0	0
H02	6	422	0	422	465	0	465	0	0
H01	6	422	0	422	465	0	465	0	0
U01	0	684	0	684	721	0	721	0	0

### Bruksenheter

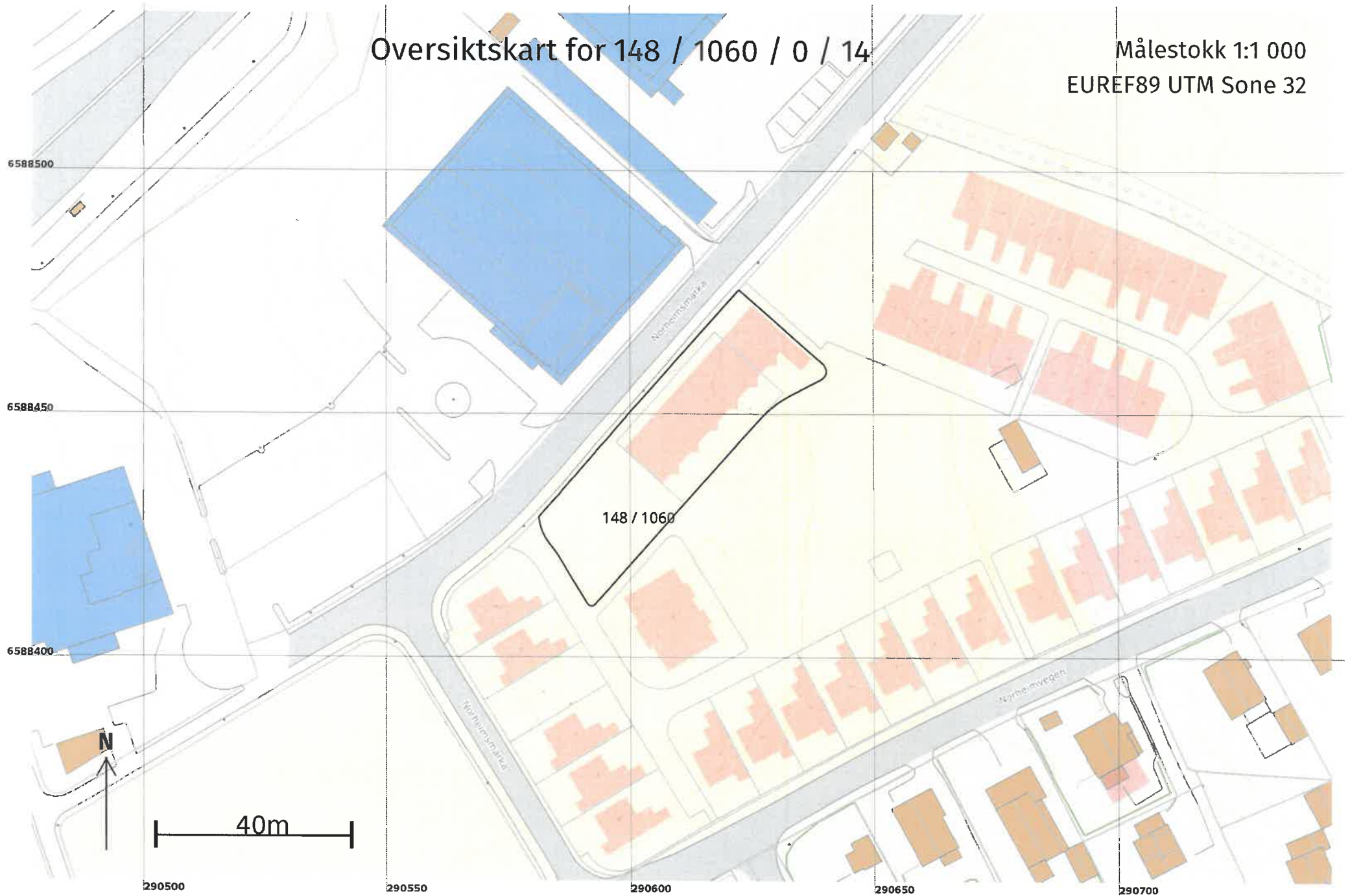
Adresse	Bruksenhetsnummer	Bruksenhetstype	Bruksareal	Ant. rom	Kjøkkentilgang	Bad	WC	Matrikkelenhet
1887 Norheimsmarka 114	H0304	Bolig	60	3	Kjøkken	1	1	148/1060/0/14

### Kontaktpersoner

Rolle	Føds.dato/org.nr	Navn	Bruksenhet	Adresse
Tiltakshaver	999568807	ODD HANSEN PROSJEKT AS		Longhammarvegen 7 5536 HAUGESUND

# Oversiktskart for 148 / 1060 / 0 / 14

Målestokk 1:1 000  
EUREF89 UTM Sone 32







**For matrikkelenhet:**

Kommune: 1149 - KARMØY  
Gårdsnummer: 148  
Bruksnummer: 1060  
Festenummer:  
Seksjonsnummer: 15

Utskriftsdato/klokkeslett: 11.07.2023 kl. 09:35

Produsert av: Marthon Høvring - 1149 Karmøy -

Attestert av: Karmøy kommune

**Orientering om matrikkelbrev**

Matrikkelbrevet er hjemlet i «Lov om egedomsregistrering» (matrikkellova) av 17. juni 2005. Etter definisjonen i matrikkelovens § 3 d) er matrikkelbrevet en attestert utskrift av matrikkelen som viser alle registrerte opplysninger om en matrikkelenhet ved oppgitt dato.

**Om fullstendighet og nøyaktighet i matrikkelbrevet**

Matrikkelen ble etablert ved konvertering av data fra tidligere registre. Det kan variere hvor gode disse dataene er med hensyn på fullstendighet og nøyaktighet. I enkelte tilfeller kan grensepunkt og grenselinjer mangle helt eller delvis eller være feil registrert. Det kan også være feil og mangler ved registrert bygnings- og adresseinformasjon. Fullstendighet og stedfestingsnøyaktighet er generelt bedre innenfor enn utenfor tettbygd strøk. Vær oppmerksom på at for mange matrikkelenheter og bygg hefter usikkerhet ved arealet som oppgis.

For utfyllende informasjon: [www.kartverket.no/matrikkelbrev](http://www.kartverket.no/matrikkelbrev)

## Matrikkelenhet

Matrikkelenhetstype: Seksjon  
Bruksnavn:  
Etableringsdato: 07.07.2023  
Skyld: 0  
Er tinglyst: Ja  
Sameiebrøk: 60 / 1143 i matrikkelenhet 148 / 1060  
Formål seksjon: Boligseksjon

## Eierforhold

### Tinglyste eierforhold

Rolle	Status	Føds.d./org.nr	Navn	Bruksenhet	Adresse	Andel
Hjemmelshaver		989983474	NORHEIM HANDELSPARK AS		Sundgata 109 5527 HAUGESUND	1 / 1

## Forretninger der matrikkelenheten er involvert

Forretning	Forretningsdokumentdato	Tinglysing	Endret dato	Matrikkelføring
Forretningstype	Kommunal saksreferanse	Status		Signatur Dato
Årsak til feilretting	Nettadresse (URL)			
	Annen referanse			



Forretning Forretningstype Årsak til feilretting	Forretningsdokumentdato Kommunal saksreferanse Nettadresse (URL) Annen referanse	Status	Tinglysing	Endret dato	Matrikkelføring Signatur Dato
Seksjonering	14.06.2023	Tinglyst		11.07.2023	1149hma 14.06.2023
Seksjonering	23/2926-Seksjonering	<b>Rolle</b>	<b>Matrikkelenhet</b>	<b>Arealendring</b>	
		Etablert/Endret	1149 - 148/1060		
		Etablert/Endret	1149 - 148/1060/0/1		
		Etablert/Endret	1149 - 148/1060/0/2		
		Etablert/Endret	1149 - 148/1060/0/3		
		Etablert/Endret	1149 - 148/1060/0/4		
		Etablert/Endret	1149 - 148/1060/0/5		
		Etablert/Endret	1149 - 148/1060/0/6		
		Etablert/Endret	1149 - 148/1060/0/7		
		Etablert/Endret	1149 - 148/1060/0/8		
		Etablert/Endret	1149 - 148/1060/0/9		
		Etablert/Endret	1149 - 148/1060/0/10		
		Etablert/Endret	1149 - 148/1060/0/11		
		Etablert/Endret	1149 - 148/1060/0/12		
		Etablert/Endret	1149 - 148/1060/0/13		
		Etablert/Endret	1149 - 148/1060/0/14		
		Etablert/Endret	1149 - 148/1060/0/15		
		Etablert/Endret	1149 - 148/1060/0/16		
		Etablert/Endret	1149 - 148/1060/0/17		

### Aktive bygg som er registrert på matrikkelenheten

**Bygningsnr:** 300 961 907  
**Løpenr:**  
**Repr.punkt:** Koordinatsystem: EUREF89 UTM Sone 32  
 Nord: 6588454 Øst: 290616  
 Bygningsendringskode:  
 Bygningstype: Stort frittliggende boligbygg på 3 og 4 etg.  
 Næringsgruppe: Bolig  
 Bygningsstatus: Igangsettingstillatelse  
 Energikilder:  
 Oppvarming:

Bebygd areal: 721  
 Bruksareal bolig: 1 899  
 Bruksareal annet: 0  
 Bruksareal totalt: 1 899  
 Bruttoareal bolig: 2 068  
 Bruttoareal annet: 0  
 Bruttoareal totalt: 2 068  
 Alternativt areal: 0  
 Alternativt areal 2: 0

Ant. boliger: 17  
 Ant. etasjer: 4  
 Vannforsyning: Tilkn. off. vannverk  
 Avløp: Offentlig kloakk  
 Har heis: Nei

**Datoer**  
 Rammetillatelse: 04.11.2021  
 Igangsettingstillatelse: 05.07.2022  
 Tatt i bruk:  
 Midlertidig brukstillatelse:  
 Ferdiggattest:

### Etasjer

Etasje	Antall boenheter	BRA bolig	BRA annet	BRA totalt	BTA bolig	BTA annet	BTA totalt	Alt. areal	Alt. areal 2
H03	5	371	0	371	417	0	417	0	0
H02	6	422	0	422	465	0	465	0	0
H01	6	422	0	422	465	0	465	0	0
U01	0	684	0	684	721	0	721	0	0

### Bruksenheter

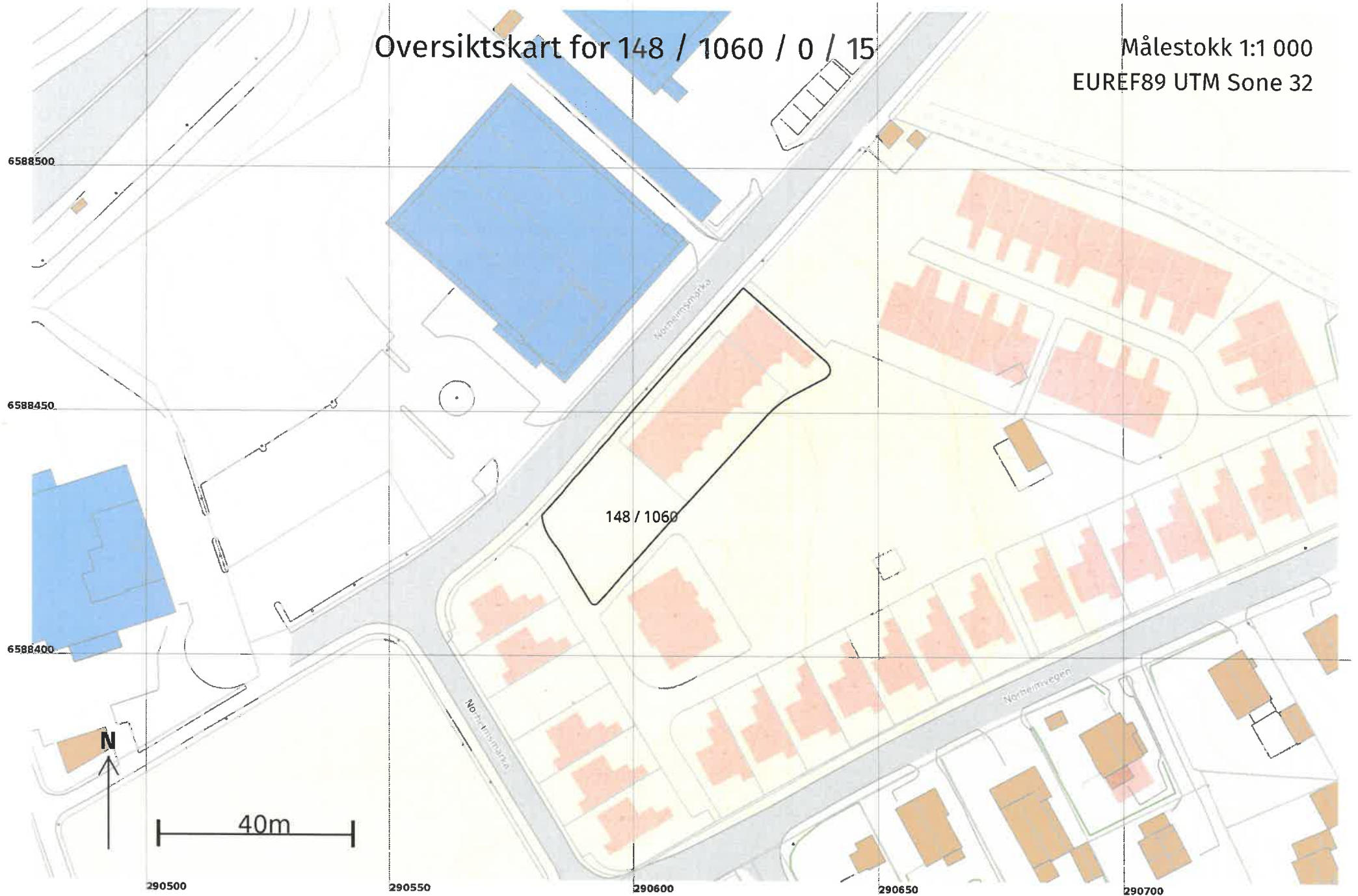
Adresse	Bruksenhetsnummer	Bruksenhetstype	Bruksareal	Ant. rom	Kjøkkentilgang	Bad	WC	Matrikkelenhet
1887 Norheimsmarka 114	H0303	Bolig	60	3	Kjøkken	1	1	148/1060/0/15

### Kontaktpersoner

Rolle	Føds.dato/org.nr	Navn	Bruksenhet	Adresse
Tiltakshaver	999568807	ODD HANSEN PROSJEKT AS		Longhammarvegen 7 5536 HAUGESUND

# Oversiktskart for 148 / 1060 / 0 / 15

Målestokk 1:1 000  
EUREF89 UTM Sone 32





**For matrikkelenhet:**


Kommune: 1149 - KARMØY  
Gårdsnummer: 148  
Bruksnummer: 1060  
Festenummer:  
Seksjonsnummer: 16

Utskriftsdato/klokkeslett: 11.07.2023 kl. 09:37

Produsert av: Marthon Høvring - 1149 Karmøy -

Attestert av: Karmøy kommune

*Marthon Høvring*

**Orientering om matrikkelbrev**

Matrikkelbrevet er hjemlet i «Lov om eigedomsregistrering» (matrikkellova) av 17. juni 2005. Etter definisjonen i matrikkellovens § 3 d) er matrikkelbrevet en attestert utskrift av matrikkelen som viser alle registrerte opplysninger om en matrikkelenhet ved oppgitt dato.

**Om fullstendighet og nøyaktighet i matrikkelbrevet**

Matrikkelen ble etablert ved konvertering av data fra tidligere registre. Det kan variere hvor gode disse dataene er med hensyn på fullstendighet og nøyaktighet. I enkelte tilfeller kan grensepunkt og grenselinjer mangle helt eller delvis eller være feil registrert. Det kan også være feil og mangler ved registrert bygnings- og adresseinformasjon. Fullstendighet og stedfestingsnøyaktighet er generelt bedre innenfor enn utenfor tettbygd strøk. Vær oppmerksom på at for mange matrikkelenheter og bygg hefter usikkerhet ved arealet som oppgis.

For utfyllende informasjon: [www.kartverket.no/matrikkelbrev](http://www.kartverket.no/matrikkelbrev)

## Matrikkelenhet

Matrikkelenhetstype: Seksjon  
Bruksnavn:  
Etableringsdato: 07.07.2023  
Skyld: 0  
Er tinglyst: Ja  
Sameiebrøk: 61 / 1143 i matrikkelenhet 148 / 1060  
Formål seksjon: Boligseksjon

## Eierforhold

### Tinglyste eierforhold

Rolle	Status	Føds.d./org.nr	Navn	Bruksenhet	Adresse	Andel
Hjemmelshaver		989983474	NORHEIM HANDELSPARK AS		Sundgata 109 5527 HAUGESUND	1 / 1

## Forretninger der matrikkelenheten er involvert

Forretning	Forretningsdokumentdato	Tinglysing	Endret dato	Matrikkelføring
Forretningstype	Kommunal saksreferanse	Status		Signatur Dato
Årsak til feilretting	Nettadresse (URL)			
	Annen referanse			

Forretning Forretningstype Årsak til feilretting	Forretningsdokumentdato Kommunal saksreferanse Nettadresse (URL) Annen referanse	Status	Tinglysing	Endret dato	Matrikkelføring Signatur Dato
Seksjonering	14.06.2023	Tinglyst		11.07.2023	1149hma 14.06.2023
Seksjonering	23/2926-Seksjonering	<b>Rolle</b>	<b>Matrikkelenhet</b>		<b>Arealendring</b>
		Etablert/Endret	1149 - 148/1060		
		Etablert/Endret	1149 - 148/1060/0/1		
		Etablert/Endret	1149 - 148/1060/0/2		
		Etablert/Endret	1149 - 148/1060/0/3		
		Etablert/Endret	1149 - 148/1060/0/4		
		Etablert/Endret	1149 - 148/1060/0/5		
		Etablert/Endret	1149 - 148/1060/0/6		
		Etablert/Endret	1149 - 148/1060/0/7		
		Etablert/Endret	1149 - 148/1060/0/8		
		Etablert/Endret	1149 - 148/1060/0/9		
		Etablert/Endret	1149 - 148/1060/0/10		
		Etablert/Endret	1149 - 148/1060/0/11		
		Etablert/Endret	1149 - 148/1060/0/12		
		Etablert/Endret	1149 - 148/1060/0/13		
		Etablert/Endret	1149 - 148/1060/0/14		
		Etablert/Endret	1149 - 148/1060/0/15		
		Etablert/Endret	1149 - 148/1060/0/16		
		Etablert/Endret	1149 - 148/1060/0/17		

### Aktive bygg som er registrert på matrikkelenheten

**Bygningsnr:** 300 961 907  
**Løpenr:**  
**Repr.punkt:** Koordinatsystem: EUREF89 UTM Sone 32  
 Nord: 6588454 Øst: 290616  
**Bygningsendringskode:**  
**Bygningstype:** Stort frittliggende boligbygg på 3 og 4 etg.  
**Næringsgruppe:** Bolig  
**Bygningsstatus:** Igangsettingstillatelse  
**Energikilder:**  
**Oppvarming:**

**Bebygd areal:** 721  
**Bruksareal bolig:** 1 899  
**Bruksareal annet:** 0  
**Bruksareal totalt:** 1 899  
**Bruttoareal bolig:** 2 068  
**Bruttoareal annet:** 0  
**Bruttoareal totalt:** 2 068  
**Alternativt areal:** 0  
**Alternativt areal 2:** 0

**Ant. boliger:** 17  
**Ant. etasjer:** 4  
**Vannforsyning:** Tilkn. off. vannverk  
**Avløp:** Offentlig kloakk  
**Har heis:** Nei

**Datoer**  
**Rammetillatelse:** 04.11.2021  
**Igangsettingstillatelse:** 05.07.2022  
**Tatt i bruk:**  
**Midlertidig brukstillatelse:**  
**Ferdigattest:**

### Etasjer

Etasje	Antall boenheter	BRA bolig	BRA annet	BRA totalt	BTA bolig	BTA annet	BTA totalt	Alt. areal	Alt. areal 2
H03	5	371	0	371	417	0	417	0	0
H02	6	422	0	422	465	0	465	0	0
H01	6	422	0	422	465	0	465	0	0
U01	0	684	0	684	721	0	721	0	0

### Bruksenheter

Adresse	Bruksenhetsnummer	Bruksenhetstype	Bruksareal	Ant. rom	Kjøkkentilgang	Bad	WC	Matrikkelenhet
1887 Norheimsmarka 114	H0302	Bolig	60	3	Kjøkken	1	1	148/1060/0/16

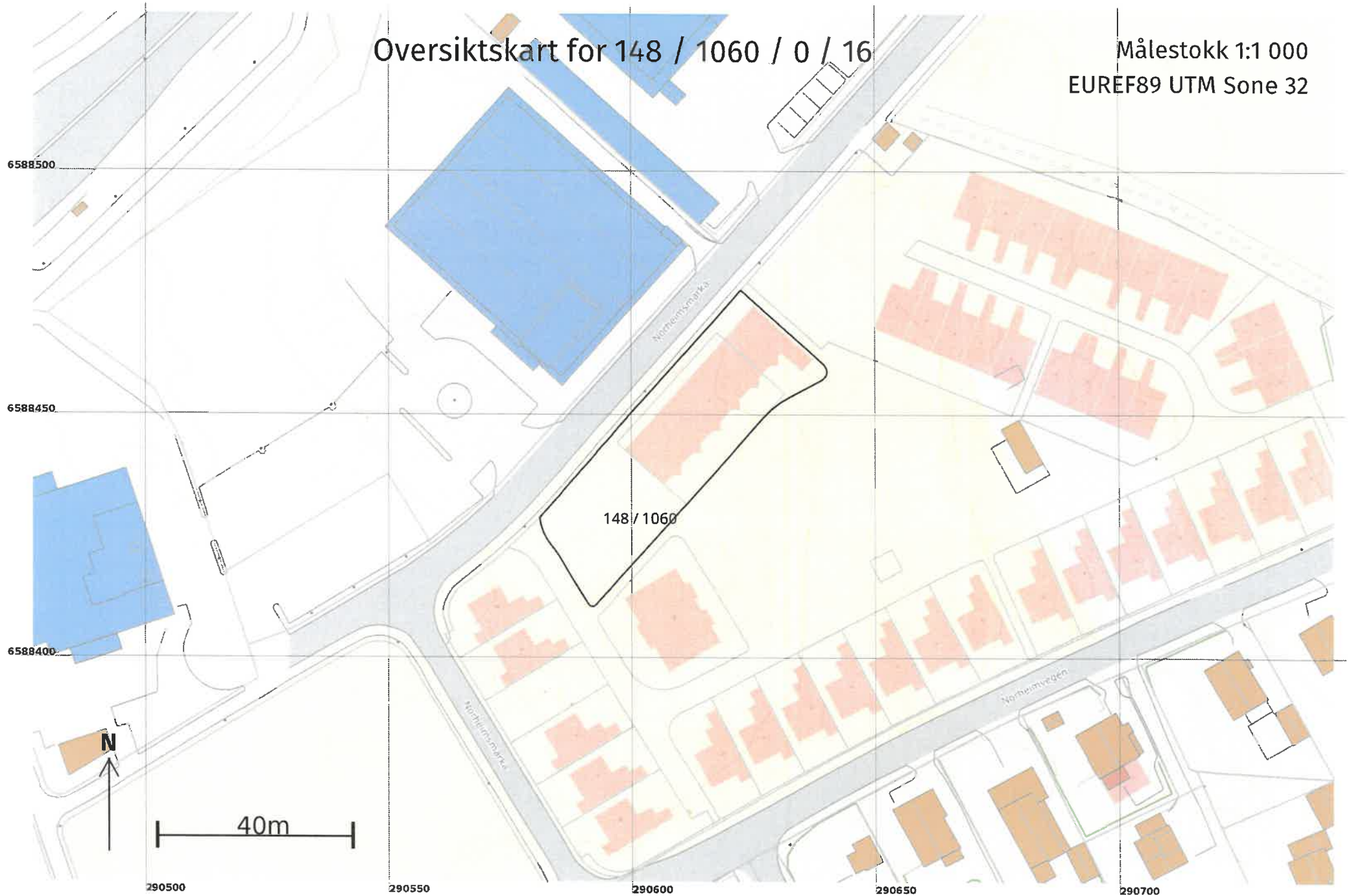
### Kontaktpersoner

Rolle	Føds.dato/org.nr	Navn	Bruksenhet	Adresse
Tiltakshaver	999568807	ODD HANSEN PROSJEKT AS		Longhammarvegen 7 5536 HAUGESUND



# Oversiktskart for 148 / 1060 / 0 / 16

Målestokk 1:1 000  
EUREF89 UTM Sone 32





**For matrikkelenhet:**

Kommune: 1149 - KARMØY  
Gårdsnummer: 148  
Bruksnummer: 1060  
Festenummer:  
Seksjonsnummer: 17

Utskriftsdato/klokkeslett: 11.07.2023 kl. 09:37

Produsert av: Marthon Høvring - 1149 Karmøy -

Attestert av: Karmøy kommune

**Orientering om matrikkelbrev**

Matrikkelbrevet er hjemlet i «Lov om eigedomsregistrering» (matrikkellova) av 17. juni 2005. Etter definisjonen i matrikkelovens § 3 d) er matrikkelbrevet en attestert utskrift av matrikkelen som viser alle registrerte opplysninger om en matrikkelenhet ved oppgitt dato.

**Om fullstendighet og nøyaktighet i matrikkelbrevet**

Matrikkelen ble etablert ved konvertering av data fra tidligere registre. Det kan variere hvor gode disse dataene er med hensyn på fullstendighet og nøyaktighet. I enkelte tilfeller kan grensepunkt og grenselinjer mangle helt eller delvis eller være feil registrert. Det kan også være feil og mangler ved registrert bygnings- og adresseinformasjon. Fullstendighet og stedfestingsnøyaktighet er generelt bedre innenfor enn utenfor tettbygd strøk. Vær oppmerksom på at for mange matrikkelenheter og bygg hefter usikkerhet ved arealet som oppgis.

For utfyllende informasjon: [www.kartverket.no/matrikkelbrev](http://www.kartverket.no/matrikkelbrev)

## Matrikkelenhet

Matrikkelenhetstype: Seksjon  
Bruksnavn:  
Etableringsdato: 07.07.2023  
Skyld: 0  
Er tinglyst: Ja  
Sameiebrøk: 107 / 1143 i matrikkelenhet 148 / 1060  
Formål seksjon: Boligseksjon

## Eierforhold

### Tinglyste eierforhold

Rolle	Status	Føds.d./org.nr	Navn	Bruksenhet	Adresse	Andel
Hjemmelshaver		989983474	NORHEIM HANDELSPARK AS		Sundgata 109 5527 HAUGESUND	1 / 1

## Forretninger der matrikkelenheten er involvert

Forretning	Forretningsdokumentdato	Tinglysing	Endret dato	Matrikkelføring
Forretningstype	Kommunal saksreferanse	Status		Signatur Dato
Årsak til feilretting	Nettadresse (URL)			
	Annen referanse			

Forretning Forretningstype Årsak til feilretting	Forretningsdokumentdato Kommunal saksreferanse Nettadresse (URL) Annen referanse	Status	Tinglysing	Endret dato	Matrikkelføring Signatur Dato
Seksjonering	14.06.2023	Tinglyst		11.07.2023	1149hma 14.06.2023
Seksjonering	23/2926-Seksjonering	<b>Rolle</b>	<b>Matrikkelenhet</b>		<b>Arealendring</b>
		Etablert/Endret	1149 - 148/1060		
		Etablert/Endret	1149 - 148/1060/0/1		
		Etablert/Endret	1149 - 148/1060/0/2		
		Etablert/Endret	1149 - 148/1060/0/3		
		Etablert/Endret	1149 - 148/1060/0/4		
		Etablert/Endret	1149 - 148/1060/0/5		
		Etablert/Endret	1149 - 148/1060/0/6		
		Etablert/Endret	1149 - 148/1060/0/7		
		Etablert/Endret	1149 - 148/1060/0/8		
		Etablert/Endret	1149 - 148/1060/0/9		
		Etablert/Endret	1149 - 148/1060/0/10		
		Etablert/Endret	1149 - 148/1060/0/11		
		Etablert/Endret	1149 - 148/1060/0/12		
		Etablert/Endret	1149 - 148/1060/0/13		
		Etablert/Endret	1149 - 148/1060/0/14		
		Etablert/Endret	1149 - 148/1060/0/15		
		Etablert/Endret	1149 - 148/1060/0/16		
		Etablert/Endret	1149 - 148/1060/0/17		

### Aktive bygg som er registrert på matrikkelenheten

**Bygningsnr:** 300 961 907  
**Løpenr:**  
**Repr.punkt:** Koordinatsystem: EUREF89 UTM Sone 32  
 Nord: 6588454 Øst: 290616  
 Bygningsendringskode:  
 Bygningstype: Stort frittliggende boligbygg på 3 og 4 etg.  
 Næringsgruppe: Bolig  
 Bygningsstatus: Igangsettingstillatelse  
 Energikilder:  
 Oppvarming:

Bebygd areal: 721 Ant. boliger: 17  
 Bruksareal bolig: 1 899 Ant. etasjer: 4  
 Bruksareal annet: 0 Vannforsyning: Tilkn. off.  
 Bruksareal totalt: 1 899 vannverk  
 Bruttoareal bolig: 2 068 Avløp: Offentlig  
 Bruttoareal annet: 0 kloakk  
 Bruttoareal totalt: 2 068 Har heis: Nei  
 Alternativt areal: 0  
 Alternativt areal 2: 0

**Datoer**  
 Rammetillatelse: 04.11.2021  
 Igangsettingstillatelse: 05.07.2022  
 Tatt i bruk:  
 Midlertidig brukstillatelse:  
 Ferdigattest:

### Etasjer

Etasje	Antall boenheter	BRA bolig	BRA annet	BRA totalt	BTA bolig	BTA annet	BTA totalt	Alt. areal	Alt. areal 2
H03	5	371	0	371	417	0	417	0	0
H02	6	422	0	422	465	0	465	0	0
H01	6	422	0	422	465	0	465	0	0
U01	0	684	0	684	721	0	721	0	0

### Bruksenheter

Adresse	Bruksenhetsnummer	Bruksenhetstype	Bruksareal	Ant. rom	Kjøkkentilgang	Bad	WC	Matrikkelenhet
1887 Norheimsmarka 114	H0301	Bolig	106	4	Kjøkken	1	1	148/1060/0/17

### Kontaktpersoner

Rolle	Føds.dato/org.nr	Navn	Bruksenhet	Adresse
Tiltakshaver	999568807	ODD HANSEN PROSJEKT AS		Longhammarvegen 7 5536 HAUGESUND

# Oversiktskart for 148 / 1060 / 0 / 17

Målestokk 1:1 000  
EUREF89 UTM Sone 32

