

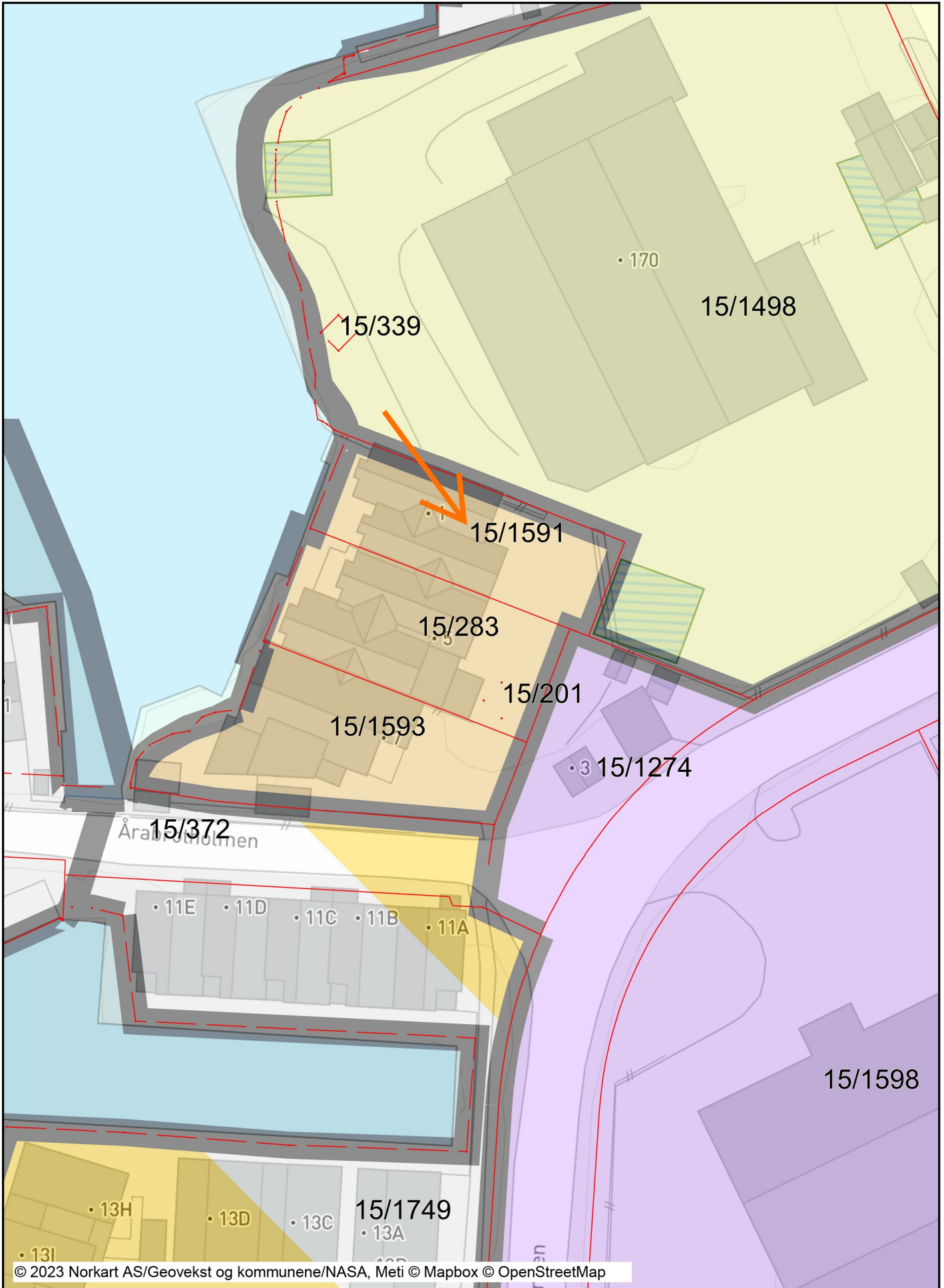


Utskrift fra Norkart AS kartklient

Dato: 13.07.2023

Målestokk: 1:500

Koordinatsystem: UTM 32N








Tegnforklaring




Kommuneplan/Kommunedelplan PBL 2008

-  Angitthensyngrense
-  Angitthensynsone - Bevaring naturmiljø
-  Angitthensynsone - Bevaring kulturmiljø
-  Båndlegginggrense
-  Båndlegging etter lov om naturvern - nåværende
-  Boligbebyggelse - nåværende
-  Fritidsbebyggelse - nåværende
-  Sentrumsformål - nåværende
-  Næringsbebyggelse - nåværende
-  Kombinert bebyggelse og anleggsformål - nåværende
-  Havn - nåværende
-  Friområde - nåværende
-  LNFR-areal - nåværende
-  Bruk og vern av sjø og vassdrag med tilhørende strand:
-  Småbåthavn - nåværende
-  Fiske - nåværende
-  Naturområde vann - nåværende
-  Kombinerte formål sjø og vassdrag - nåværende

Felles for kommuneplan PBL 1985 og 2008

-  Planområde
-  Grense for arealformål
-  Farled - nåværende
-  Påskrift områdenavn
-  Påskrift arealformål/arealbruk

Eiendomsinformasjon

-  Eiendomsgrense u 15 m
-  Eiendomsgrense o 15 m
-  Gårds- og bruksnummer