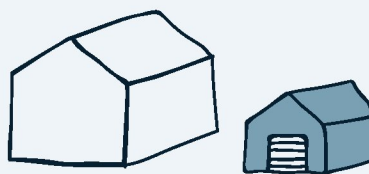



# Byggesøknad for deg som ønsker å bygge eller rive

Du kan bruke dette skjemaet for små byggeprosjekter. Kryss av i listen under:



- Bygge tilbygg - mindre enn 50 m<sup>2</sup>  
OBS: ikke påbygg
- Rive et tilbygg - mindre enn 50 m<sup>2</sup>
- Annet (kun etter avtale med kommunen):
- Bygge frittliggende bygning - mindre enn 70 m<sup>2</sup> og hvor ingen skal bo eller overnatte.
- Rive frittliggende bygning - mindre enn 70 m<sup>2</sup> som ikke er godkjent som bolig eller til overnatting.

Beskriv med egne ord hva du skal gjøre:

Skal bygge en platting på rundt 65-70kvm. Den vil være på det høyeste omtrent 70cm over bakkenivå da bakken heller litt. Det eksisterer idag en frittliggende bod som vi ønsker å demontere og sette opp på nytt oppå plattingen. Plattingen vil også ha et nivå som vil være opphevet grunnet fjell som ikke er lett å fjerne. Det vil også bli bygget en trapp ned til plattingen fra dagens eksisterende terrasse.

Fylles ut til slutt: Trenger du dispensasjon eller andre tillatelser?

- Ja, søknad er vedlagt
- Ja, tillatelse/vedtak er vedlagt
- Nei, jeg trenger ikke



**Trenger du hjelp til å fylle ut søknaden? Se våre «Åtte steg fra idé til ferdig søknad»**  
[dibk.no/atte-steg-til-soknad](http://dibk.no/atte-steg-til-soknad)

Før du starter utfyllingen bør du også bestille et situasjonskart over eiendommen din fra kommunen.

Ved å sende inn denne byggesøknaden forplikter du deg til å følge plan- og bygningsloven, byggteknisk forskrift og følge byggetillatelsen fra kommunen. Det er ditt ansvar at reglene blir fulgt.

**A. Hvilken eiendom skal du bygge eller rive på?**

? Veviseren steg 1

Adresse: <b>Solbergvegen 12</b>	Gårdsnr: <b>45</b>	Bruksnr: <b>29</b>
Postnr/sted: <b>4280 Skudeneshavn</b> Kommune: <b>Karmøy</b>	Festenr:	Seksjonsnr:

**B. Navn og kontaktinformasjon til deg som søker**

? Veviseren steg 1

Navn: <b>Agnete Wik Eriksen</b>	Telefon: <b>92881593</b>
E-post: <b>agnete.eriksen@yahoo.com</b>	Mobil:
Adresse (hvis du bor et annet sted enn der du skal bygge/rive):	

**C. Hvilke kommunale planer gjelder for din eiendom?**

? Veviseren steg 1

Du kan bestille disse fra kommunen, eller finne dem på kommunens nettside.

Flere kryss kan være nødvendig:

 Kommuneplan Reguleringsplan → Navn/nummer på plan:  Andre plan(er) → Navn/nummer på plan: **D. Hvor stort kan du bygge?**

? Veviseren steg 2

Hva er beregningsmåten for grad av utnyttning for eiendommen din?

Dette står i planen du oppga ovenfor, og bestemmer hvordan du skal regne nedenfor (Sett kryss)

 BYA - Bebygd areal i m<sup>2</sup> BRA - Bruksareal i m<sup>2</sup> T-BRA - Tillatt bruksareal i m<sup>2</sup> %BYA - Bebygd areal i % %BRA - Bruksareal i % %TU - Tillatt utnyttelsesgrad i % U-grad (denne betegnelsen brukes i enkelte eldre planer)**Arealer og grad av utnyttning**

? Veviseren "Hvor stort kan du bygge"

Oppgi arealet til alle bygninger på eiendommen din, og regn ut ny grad av utnyttning. **Bruk den beregningsmåten du krysset av for over.**

Tillatt grad av utnyttning:

Tomtens nettoareal:

 m<sup>2</sup>

Areal av bygninger, konstruksjoner og parkering i dag:

149 m<sup>2</sup>

Areal av bygninger, konstruksjoner og parkering etterpå:

215 m<sup>2</sup>

Grad av utnyttning etter prosjekt:

28,4

 **Husk vedlegg!**

Vis hvordan grad av utnyttning etter prosjektet ble regnet ut. Ta f.eks en utskrift fra "Hvor stort kan du bygge".

### E. Hva blir korteste avstand?

 Veviseren steg 3

Veviseren steg 4

Bruk situasjonskartet og mål opp korteste avstand fra bygningen til:

Nabogrense:

1,1 m

Midten av vei:

14,7 m

Nærmeste bygning på naboeiendom:

5,4 m

Skal du rive, eller er noe så langt unna at det ikke vises på situasjonskartet? Da kan du stryke over punktet.

### F. Kan byggeplanene dine være i konflikt med omgivelsene?

 Veviseren steg 3

Er det mindre enn 30 meter til nærmeste trikke- eller togspor?

Nei  Ja

Bygger/river du i nærheten av en vann- og avløpsledning?

Nei  Ja

Bygger/river du i nærheten av høyspent kraftlinje?

Nei  Ja

 **Husk vedlegg!**

Svarer du ja på noen av disse, må du legge ved tillatelse eller uttalelse fra eier.

Bygger/river du i nærheten av strandsonen eller sjø/elv/vassdrag?

Nei  Ja

Skal du bygge/rive i et flom-, ras- eller skredutsatt område?

Nei  Ja

Finnes det truede eller vernede arter på eiendommen eller i nærheten?

Nei  Ja

Finnes det kulturminner eller verneverdig bebyggelse på eiendommen eller i nærheten?

Nei  Ja

 **Husk vedlegg!**

Svarer du ja på noen av disse, må du legge ved søknad om dispensasjon, uttalelse og/eller vedtak.


### G. Vil byggeprosjektet føre til en ny/endret avkjøring til eiendommen?

 Veviseren steg 3


Nei

Ja, eiendommen får ny/endret avkjørsel til (sett kryss):


Riksvei eller fylkesvei

 Husk **vedlegg** som viser at du har avkjøringstillatelse fra Statens vegvesen

Kommunal vei

 Husk **vedlegg** som viser at du har avkjøringstillatelse fra kommunen

Privat vei

 Husk **vedlegg** som viser at du har veirett gjennom tinglyst erklæring

## H. Vedlegg

? Veviseren steg 6

Kommunen kan ikke behandle byggesøknaden din før de har mottatt all relevant dokumentasjon

Hvilke tegninger og beregninger har du lagt ved?

- Plantegning før og etter
- Snittegning før og etter
- Fasadetegninger av alle fasader før og etter
- Situasjonsskart hvor jeg har tegnet inn det jeg skal bygge/rive, og relevante avstander fra punkt E og F
- Beregningsmåte for grad av utnyttning (f eks fra «Hvor stort kan du bygge»)

Hvis du har nabovarslet, legg ved:

- Et eksemplar av komplett nabovarsel med alle vedlegg
- Dokumentasjon på at alle naboer er varslet (f. eks. kvitteringer)
- Eventuelle merknader fra naboer
- Dine kommentarer til naboens merknader

Hvis du trenger dispensasjon eller andre tillatelser, legg ved:

(Feks hvis du har svart ja på noen av spørsmålene under punkt F eller G)

- Søknader om dispensasjon eller innvilget dispensasjon (spesifiser i feltet under)
- Uttalelser/vedtak fra annen myndighet (spesifiser i feltet under)

Andre vedlegg:

Totalt antall vedlegg:

## I. Underskrift

Dato: 05.07.2023

Underskrift: *Agnete W. Eriksen*