



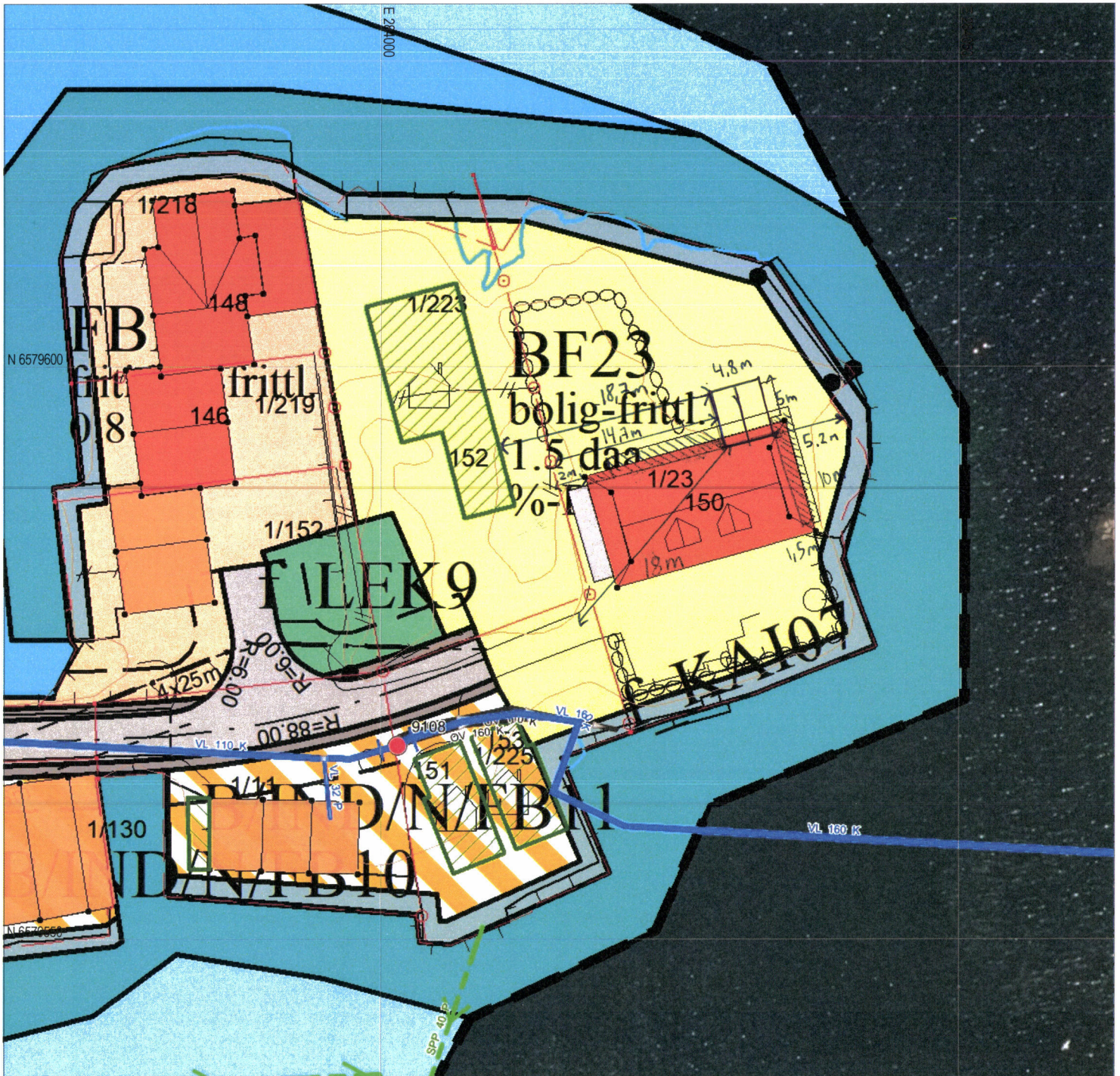
Gnr/Bnr :

Dato : 24.07.2023

Målestokk: 1:500

Datum: Euref 89/UTM 32

NB: Kartet kan inneholde feil og mangler.
Noen grenser er usikre.
Vann og avløpsledninger er usikre.

**Tegnforklaring:**

Eiendomsgrense målt
Eiendomsgrense usikker

Bygg -takflate

Bygg -planlagt

Bygg eldre enn 1900, sefrak bygg

Vegkant

Høydekurve

Høyspent, stolper

**Kommunale VA-ledninger:**

Vannledning, brannkum usikker plassering

Spillvannsledning, kum usikker plassering


Overvannsledning, kum usikker plassering

Private VA-ledninger:

Vannledning, kran usikker plassering

Spillvannsledning, septik usikker plassering

Overvannsledning, kum usikker plassering



D1



Karmøy kommune

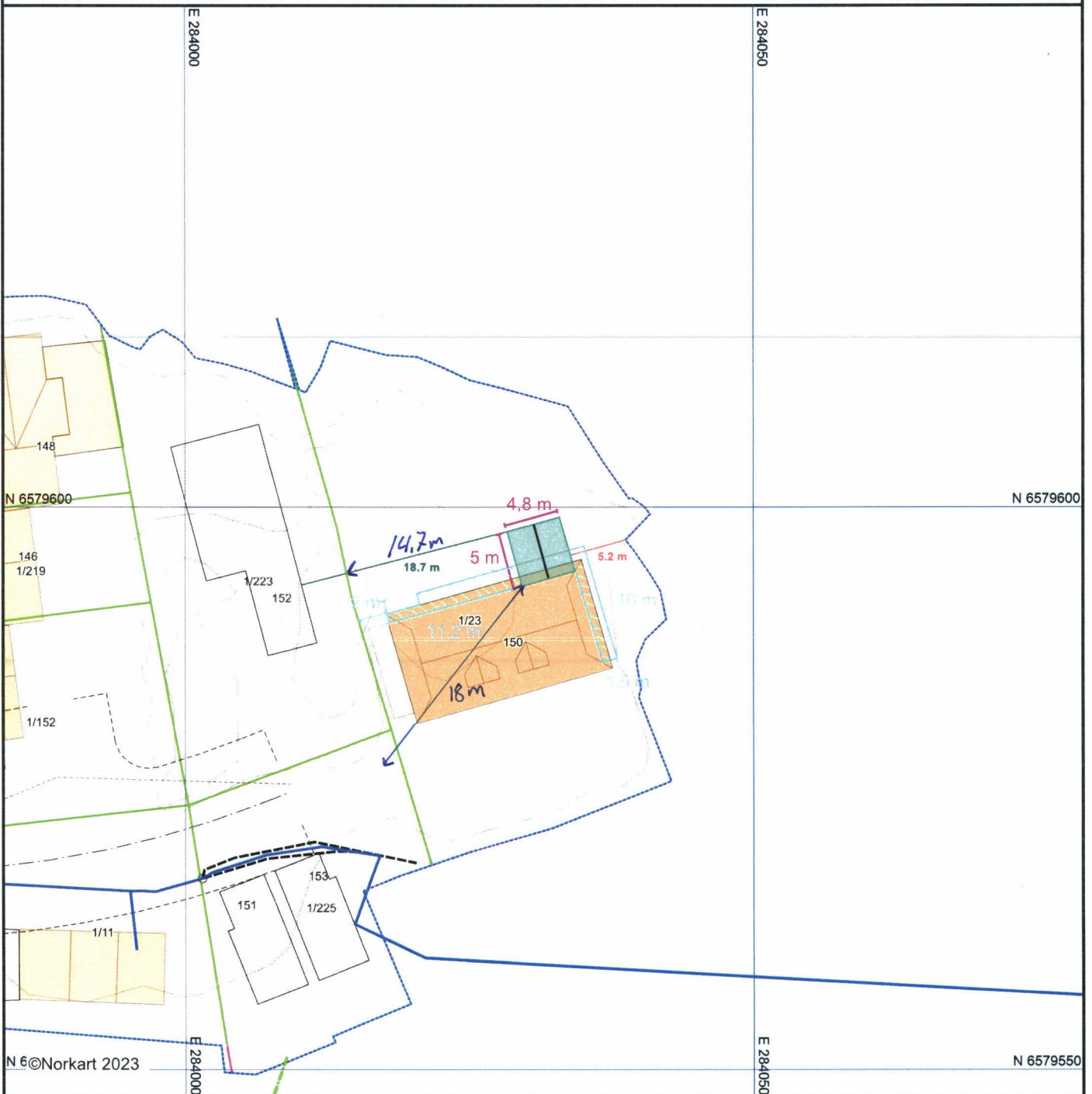
Situasjonskart

Eiendom: 1/23
 Adresse:
 Dato: 12.07.2023
 Målestokk: 1:500



EPSG:25832

| | | | |
|---|--|----------------------------|-------------------------------|
| Eiendomsgr. nøyaktig <= 10 cm | Eiendomsgr. mindre nøyaktig >200<=500 cm | Eiendomsgr. omtvistet | Hjelpelinje vannkant |
| Eiendomsgr. middels nøyaktig >10<=30 cm | Eiendomsgr. lite nøyaktig >=500 cm | Hjelpelinje veikant | Hjelpelinje fiktiv |
| Eiendomsgr. mindre nøyaktig >30<=200 cm | Eiendomsgr. uviss nøyaktighet | Hjelpelinje punktfeste | |
| Vannledning | Overvannsledning | Kum | Hydrant |
| Spillvannsledning | Avløp felles | Sluk | Avst. til bygg på egen eiend. |
| Kraftforsyning distribusjonsnett | Kraftforsyning regionalnett | Kraftforsyning sentralnett | Avst. til nærmeste nabobygg |
| | | | Avst. til kraftlinje |
| | | | Avst. til jernbane |
| | | | Tiltak |



N 6©Norkart 2023

- 1) Det tas forbehold om feil i kartgrunnlaget
- 2) Ved utskrift fra PDF-fil kan målestokken bli unøyaktig