

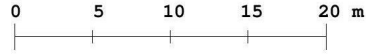
SITUASJONSKART

Gnr/Bnr : 106/85

Dato : 12.09.2018

Målestokk: 1:500

Datum: Euref 89/UTM 32

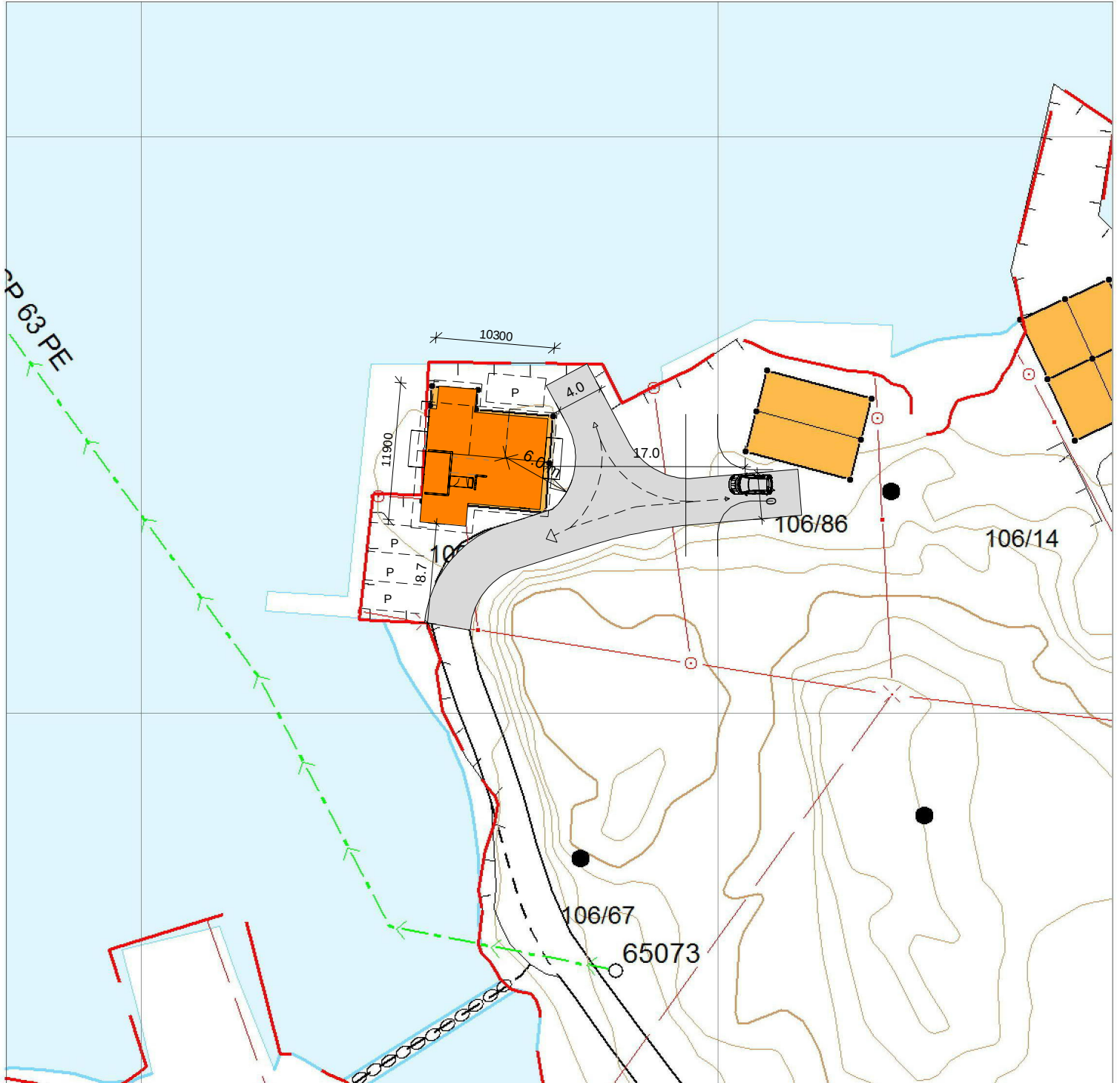


FORVALTNINGSAVDELINGEN



KARMØY
KOMMUNE

NB: Kartet kan inneholde feil,
noen grenser er usikre.



Tegnforklaring:

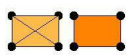
Eiendomsgrense målt



Eiendomsgrense usikker



Bygg -takflate



Bygg -planlagt



Bygg eldre enn 1900, sefrak bygg



Vegkant



Høydekurve



Høyspent, stolper



Kommunale VA-ledninger, kum

