

**For matrikkelenhet:**

Kommune: 1149 - KARMØY  
Gårdsnummer: 15  
Bruksnummer: 2196

Utskriftsdato/klokkeslett: 21.07.2023 kl. 10:13

Produsert av: Marthon Høvring - 1149 Karmøy -

Attestert av: Karmøy kommune

*Marthon Høvring*

**Orientering om matrikelbrev**

Matrikelbrevet er hjemlet i «Lov om eigedomsregistrering» (matrikellova) av 17. juni 2005. Etter definisjonen i matrikellovens § 3 d) er matrikelbrevet en attestert utskrift av matrikkelen som viser alle registrerte opplysninger om en matrikkelenhet ved oppgitt dato.

**Om fullstendighet og nøyaktighet i matrikelbrevet**

Matrikkelen ble etablert ved konvertering av data fra tidligere registre. Det kan variere hvor gode disse dataene er med hensyn på fullstendighet og nøyaktighet. I enkelte tilfeller kan grensepunkt og grenselinjer mangle helt eller delvis eller være feil registrert. Det kan også være feil og mangler ved registrert bygnings- og adresseinformasjon. Fullstendighet og stedfestingsnøyaktighet er generelt bedre innenfor enn utenfor tettbygd strøk. Vær oppmerksom på at for mange matrikkelenheter og bygg hefter usikkerhet ved arealet som oppgis.

For utfyllende informasjon: [www.kartverket.no/matrikelbrev](http://www.kartverket.no/matrikelbrev)

## Matrikkelenhet

Matrikkelenhetstype: Grunneiendom  
Bruksnavn:  
Etableringsdato: 13.04.2007  
Skyld: 0  
Er tinglyst: Ja  
Har festegrunner: Nei  
Er seksjonert: Ja

## Arealrapport

Tekst	Areal	Kommentar
Beregna areal for 15 / 2196 med areal av festegrunner og seksjonert uteareal	1 421,3 m2	
Beregna areal for 15 / 2196 uten areal av festegrunner og seksjonert uteareal	1 421,3 m2	

## Eierforhold

### Tinglyste eierforhold

Rolle	Status	Føds.d./org.nr	Navn	Bruksenhet	Adresse	Andel
			Matrikkelenhet 1149 - 15 / 2196 / 0 / 1			1 / 8
			Matrikkelenhet 1149 - 15 / 2196 / 0 / 2			1 / 8
			Matrikkelenhet 1149 - 15 / 2196 / 0 / 3			1 / 8
			Matrikkelenhet 1149 - 15 / 2196 / 0 / 4			1 / 8
			Matrikkelenhet 1149 - 15 / 2196 / 0 / 5			1 / 8
			Matrikkelenhet 1149 - 15 / 2196 / 0 / 6			1 / 8
			Matrikkelenhet 1149 - 15 / 2196 / 0 / 7			1 / 8
			Matrikkelenhet 1149 - 15 / 2196 / 0 / 8			1 / 8

## Oversikt over teiger

(EUREF89 UTM Sone 32)

Løpenr	Type	Hovedteig	Nord	Øst	Høyde	Areal	Merknader
1	Teig	Ja	6574678	282519		1 421,3 m2	

## Forretninger der matrikkelenheten er involvert

Forretning	Forretningsdokumentdato	Tinglysing	Matrikkelføring
Forretningstype	Kommunal saksreferanse	Status	Signatur Dato
Årsak til feilretting	Nettadresse (URL)	Endret dato	
	Annen referanse		

Forretning Forretningstype Årsak til feilretting	Forretningsdokumentdato Kommunal saksreferanse Nettadresse (URL) Annen referanse	Status	Tinglysing	Endret dato	Matrikkelføring	
					Signatur	Dato
Seksjonering	26.06.2023	Tinglyst		21.07.2023	1149hma	26.06.2023
Seksjonering	23/566-Seksjonering	Rolle	Matrikkelenhet		Arealendring	
		Etablert/Endret	1149 - 15/2196			
		Etablert/Endret	1149 - 15/2196/0/1			
		Etablert/Endret	1149 - 15/2196/0/2			
		Etablert/Endret	1149 - 15/2196/0/3			
		Etablert/Endret	1149 - 15/2196/0/4			
		Etablert/Endret	1149 - 15/2196/0/5			
		Etablert/Endret	1149 - 15/2196/0/6			
		Etablert/Endret	1149 - 15/2196/0/7			
		Etablert/Endret	1149 - 15/2196/0/8			
Opprett ny grunneiendom ved fradeling	13.04.2007				BFH	
Kart- og delingsforretning	89235	Rolle	Matrikkelenhet		Arealendring	
		Avgiver	1149 - 15/2170		-1 421	
		Mottaker	1149 - 15/2196		1 421	

### Forretninger der matrikkelenheten er berørt

Forretning Forretningstype Årsak til feilretting	Forretningsdokumentdato Kommunal saksreferanse Nettadresse (URL) Annen referanse	Status	Tinglysing	Endret dato	Matrikkelføring	
					Signatur	Dato

Forretning Forretningstype Årsak til feilretting	Forretningsdokumentdato Kommunal saksreferanse Nettadresse (URL) Annen referanse	Status	Tinglysing	Endret dato	Matrikkelføring Signatur Dato
Forretning over eksisterende matrikkelenhet Feilretting	11.06.2008 104/06 91028				1149emh 07.07.2008
		<b>Rolle</b>	<b>Matrikkelenhet</b>		<b>Arealendring</b>
		Berørt	1149 - 15/346		0
		Berørt	1149 - 15/495		0
		Berørt	1149 - 15/2084		0
		Berørt	1149 - 15/2177		0
		Berørt	1149 - 15/2179		0
		Berørt	1149 - 15/2196		0

## Adresser

Adresstype	Adressenavn Adressetilleggsnavn	Adressekode Kildekode	Adressenr Koord.syst. Nord	Øst	Kretser	Atkomstpunkt Nei
Vegadresse	Rindane	1762	2A EUREF89 UTM Sone 32 6574707	282517	Grunnkrets: 0307 Stong Stemmelekrets: 2 Åkrehamn Kirkesokn: 06100402 Åkra Postnr.område: 4270 ÅKREHAMN Tettsted: 4702 Åkrehamn	Nei
Vegadresse	Rindane	1762	2B EUREF89 UTM Sone 32 6574705	282518	Grunnkrets: 0307 Stong Stemmelekrets: 2 Åkrehamn Kirkesokn: 06100402 Åkra Postnr.område: 4270 ÅKREHAMN Tettsted: 4702 Åkrehamn	Nei
Vegadresse	Rindane	1762	4A EUREF89 UTM Sone 32 6574702	282520	Grunnkrets: 0307 Stong Stemmelekrets: 2 Åkrehamn Kirkesokn: 06100402 Åkra Postnr.område: 4270 ÅKREHAMN Tettsted: 4702 Åkrehamn	Nei
Vegadresse	Rindane	1762	4B		Grunnkrets: 0307 Stong	Nei

EUREF89 UTM Sone 32  
6574700 282521  
Stemmekrets: 2 Åkrehamn  
Kirkesokn: 06100402 Åkra  
Postnr.område: 4270 ÅKREHAMN  
Tettsted: 4702 Åkrehamn

<b>Adressetype</b>	<b>Adressenavn Adressetilleggsnavn</b>	<b>Adressekode Kildekode</b>	<b>Adressenr Koord.syst. Nord</b>	<b>Øst</b>	<b>Kretser</b>	<b>Atkomstpunkt</b>
Vegadresse	Rindane	1762	6A		Grunnkrets 0307 Stong Stemmekrets: 2 Åkrehamn Kirkesokn: 06100402 Åkra Postnr.område: 4270 ÅKREHAMN Tettsted: 4702 Åkrehamn	Nei
			EUREF89 UTM Sone 32 6574697	282522		
Vegadresse	Rindane	1762	6B		Grunnkrets 0307 Stong Stemmekrets: 2 Åkrehamn Kirkesokn: 06100402 Åkra Postnr.område: 4270 ÅKREHAMN Tettsted: 4702 Åkrehamn	Nei
			EUREF89 UTM Sone 32 6574695	282523		
Vegadresse	Rindane	1762	8A		Grunnkrets 0307 Stong Stemmekrets: 2 Åkrehamn Kirkesokn: 06100402 Åkra Postnr.område: 4270 ÅKREHAMN Tettsted: 4702 Åkrehamn	Nei
			EUREF89 UTM Sone 32 6574691	282525		
Vegadresse	Rindane	1762	8B		Grunnkrets 0307 Stong Stemmekrets: 2 Åkrehamn Kirkesokn: 06100402 Åkra Postnr.område: 4270 ÅKREHAMN Tettsted: 4702 Åkrehamn	Nei
			EUREF89 UTM Sone 32 6574689	282526		

## Aktive bygg som er registrert på matrikkelenheten

<b>Bygningsnr:</b> 23 904 543	<b>Bebygd areal:</b> 320	<b>Ant. boliger:</b> 8	<b>Datoer</b>
<b>Løpenr:</b>	<b>Bruksareal bolig:</b> 580	<b>Ant. etasjer:</b> 2	<b>Rammetillatelse:</b> 05.09.2005
<b>Repr.punkt:</b> Koordinatsystem: EUREF89 UTM Sone 32	<b>Bruksareal annet:</b> 0	<b>Vannforsyning:</b> Tilkn. off. vannverk	<b>Igangsettingstillatelse:</b> 27.04.2006
Nord: 6574695 Øst: 282515	<b>Bruksareal totalt:</b> 580	<b>Avløp:</b> Offentlig kloakk	<b>Tatt i bruk:</b> 06.09.2007
<b>Bygningsendringskode:</b>	<b>Bruttoareal bolig:</b> 0	<b>Har heis:</b> Ja	<b>Midlertidig brukstillatelse:</b>
<b>Bygningstype:</b> Stort frittliggende boligbygg på 2 etg.	<b>Bruttoareal annet:</b> 0		<b>Ferdigattest:</b> 26.10.2016
<b>Næringsgruppe:</b> Bolig	<b>Bruttoareal totalt:</b> 0		
<b>Bygningsstatus:</b> Ferdigattest	<b>Alternativt areal:</b> 0		
<b>Energikilder:</b> Elektrisitet	<b>Alternativt areal 2:</b> 0		
<b>Oppvarming:</b> Elektrisk			

### Etasjer

Etasje	Antall boenheter	BRA bolig	BRA annet	BRA totalt	BTA bolig	BTA annet	BTA totalt	Alt. areal	Alt. areal 2
H02	4	290	0	290	0	0	0	0	0
H01	4	290	0	290	0	0	0	0	0

### Bruksenheter

Adresse	Bruksenhetsnummer	Bruksenhetstype	Bruksareal	Ant. rom	Kjøkkentilgang	Bad	WC	Matrikkelenhet
1762 Rindane 2 A	H0101	Bolig	73	3	Kjøkken	1	1	15/2196/0/1
1762 Rindane 2 B	H0201	Bolig	73	3	Kjøkken	1	1	15/2196/0/5
1762 Rindane 4 A	H0101	Bolig	72	3	Kjøkken	1	1	15/2196/0/2
1762 Rindane 4 B	H0201	Bolig	72	3	Kjøkken	1	1	15/2196/0/6
1762 Rindane 6 A	H0101	Bolig	72	3	Kjøkken	1	1	15/2196/0/3
1762 Rindane 6 B	H0201	Bolig	72	3	Kjøkken	1	1	15/2196/0/7
1762 Rindane 8 A	H0101	Bolig	73	3	Kjøkken	1	1	15/2196/0/4
1762 Rindane 8 B	H0201	Bolig	73	3	Kjøkken	1	1	15/2196/0/8

### Kontaktpersoner

Rolle	Føds.dato/org.nr	Navn	Bruksenhet	Adresse
Tiltakshaver		CUBONG EIENDOM AS		

**Bygningsnr:** 300 590 025  
**Løpenr:**  
**Repr.punkt:** Koordinatsystem: EUREF89 UTM Sone 32  
Nord: 6574670 Øst: 282524  
**Bygningsendringskode:**  
**Bygningstype:** Garasjeuthus annekst til bolig  
**Næringsgruppe:** Annet som ikke er næring  
**Bygningsstatus:** Ferdigattest  
**Energikilder:**  
**Oppvarming:**

**Bebygd areal:** 119 **Ant. boliger:** 0  
**Bruksareal bolig:** 0 **Ant. etasjer:** 1  
**Bruksareal annet:** 116 **Vannforsyning:**  
**Bruksareal totalt:** 116 **Avløp:**  
**Bruttoareal bolig:** 0 **Har heis:** Nei  
**Bruttoareal annet:** 119  
**Bruttoareal totalt:** 119  
**Alternativt areal:** 0  
**Alternativt areal 2:** 0

**Datoer**  
**Rammetillatelse:**  
**Igangsettingstillatelse:** 14.11.2016  
**Tatt i bruk:**  
**Midlertidig brukstillatelse:**  
**Ferdigattest:** 13.09.2018

### Etasjer

Etasje	Antall boenheter	BRA bolig	BRA annet	BRA totalt	BTA bolig	BTA annet	BTA totalt	Alt. areal	Alt. areal 2
H01	0	0	116	116	0	119	119	0	0

### Bruksenheter

Adresse	Bruksenhetsnummer	Bruksenhetstype	Bruksareal	Ant. rom	Kjøkkentilgang	Bad	WC	Matrikkelenhet
		Unummerert bruksenhet	0	0		0	0	15/2196

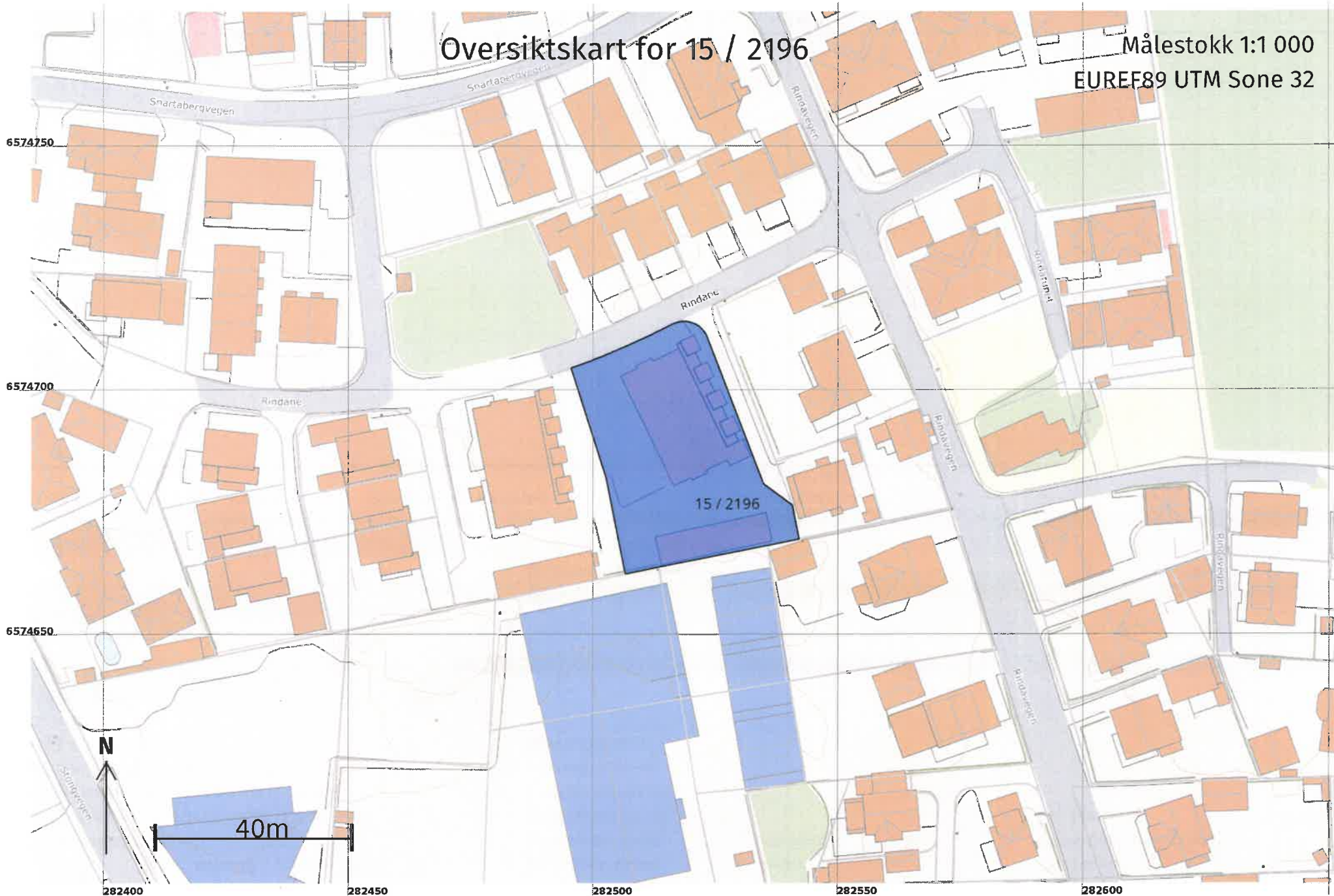
### Kontaktpersoner

Rolle	Føds.dato/org.nr	Navn	Bruksenhet	Adresse
Tiltakshaver	120872	SEVLAND OLE KRISTIAN		STONGVEGEN 44 4270 ÅKREHAMN



# Oversigtskart for 15 / 2196

Målestokk 1:1 000  
EUREF89 UTM Sone 32

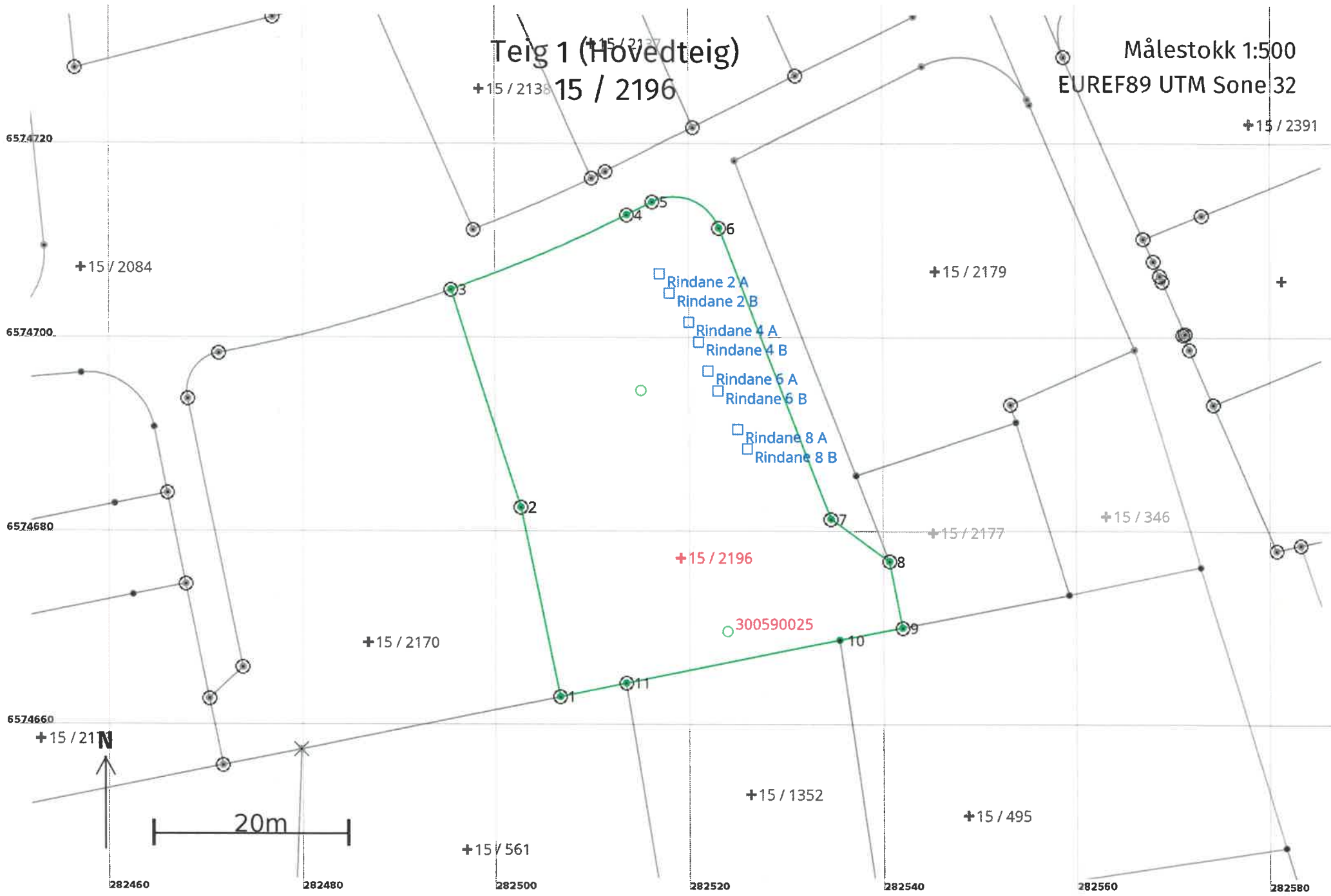




# Teig 1 (Hovedteig)

+15 / 2135  
**15 / 2196**

Målestokk 1:500  
EUREF89 UTM Sone 32



## Areal og koordinater

Areal: 1 421,3

Arealmerknad:

Representasjonspunkt: Koordinatsystem: EUREF89 UTM Sone 32

Nord: 6574678

Øst: 282519

### Grensepunkt / Grenselinje

### Ytre avgrensing

Løpenr	Nord	Øst	Grensemerke nedsatt i / Lengde (m)	Grensepunkttype / Linjeinformasjon	Målemetode	Nøyaktighet (SD i cm)	Radius
1	6574663,34	282506,58	20,00	Offentlig godkjent grensemerke	10 Terrengmålt	10	
2	6574682,94	282502,59	23,54	Offentlig godkjent grensemerke	10 Terrengmålt	10	
3	6574705,37	282495,44	19,71	Offentlig godkjent grensemerke	10 Terrengmålt	10	-162,50
4	6574713,10	282513,56	2,96	Offentlig godkjent grensemerke	10 Terrengmålt	10	
5	6574714,42	282516,21	8,35	Offentlig godkjent grensemerke	10 Terrengmålt	10	5,00
6	6574711,74	282523,12	32,13	Offentlig godkjent grensemerke	10 Terrengmålt	10	
7	6574681,73	282534,59	7,40	Offentlig godkjent grensemerke	10 Terrengmålt	10	
8	6574677,34	282540,55	7,00	Offentlig godkjent grensemerke	10 Terrengmålt	10	
9	6574670,47	282541,90	6,58	Offentlig godkjent grensemerke	10 Terrengmålt	10	
10	6574669,20	282535,44	22,47	Umerket	10 Terrengmålt	10	
11	6574664,73	282513,42	6,98	Offentlig godkjent grensemerke	10 Terrengmålt	10	

**For matrikkelenhet:**


Kommune: 1149 - KARMØY  
Gårdsnummer: 15  
Bruksnummer: 2196  
Festenummer:  
Seksjonsnummer: 1

Utskriftsdato/klokkeslett: 21.07.2023 kl. 10:15

Produsert av: Marthon Høvring - 1149 - KARMØY -

Attestert av: Karmøy kommune

*Marthon Høvring*

**Orientering om matrikkelbrev**

Matrikkelbrevet er hjemlet i «Lov om eideomsregistrering» (matrikkelova) av 17. juni 2005. Etter definisjonen i matrikkelovens § 3 d) er matrikkelbrevet en attestert utskrift av matrikkelen som viser alle registrerte opplysninger om en matrikkelenhet ved oppgitt dato.

**Om fullstendighet og nøyaktighet i matrikkelbrevet**

Matrikkelen ble etablert ved konvertering av data fra tidligere registre. Det kan variere hvor gode disse dataene er med hensyn på fullstendighet og nøyaktighet. I enkelte tilfeller kan grensepunkt og grenselinjer mangle helt eller delvis eller være feil registrert. Det kan også være feil og mangler ved registrert bygnings- og adresseinformasjon. Fullstendighet og stedfestingsnøyaktighet er generelt bedre innenfor enn utenfor tettbygd strøk. Vær oppmerksom på at for mange matrikkelenheter og bygg hefter usikkerhet ved arealet som oppgis.

For utfyllende informasjon: [www.kartverket.no/matrikkelbrev](http://www.kartverket.no/matrikkelbrev)

## Matrikkelenhet

Matrikkelenhetstype: Seksjon  
Bruksnavn:  
Etableringsdato: 19.07.2023  
Skyld: 0  
Er tinglyst: Ja  
Sameiebrøk: 1 / 8 i matrikkelenhet 15 / 2196  
Formål seksjon: Boligseksjon

## Eierforhold

### Tinglyste eierforhold

Rolle	Status	Føds.d./org.nr	Navn	Bruksenhet	Adresse	Andel
Hjemmelshaver		120872	SEVLAND OLE KRISTIAN		STONGVEGEN 44 4270 ÅKREHAMN	1 / 1

## Forretninger der matrikkelenheten er involvert

Forretning	Forretningsdokumentdato	Tinglysing	Endret dato	Matrikkelføring
Forretningstype	Kommunal saksreferanse	Status		Signatur Dato
Årsak til feilretting	Nettadresse (URL)			
	Annen referanse			
Seksjonering	26.06.2023	Tinglyst	21.07.2023	1149hma 26.06.2023
Seksjonering	23/566-Seksjonering			
		<b>Rolle</b>	<b>Matrikkelenhet</b>	<b>Arealendring</b>
		Etablert/Endret	1149 - 15/2196	
		Etablert/Endret	1149 - 15/2196/0/1	
		Etablert/Endret	1149 - 15/2196/0/2	
		Etablert/Endret	1149 - 15/2196/0/3	
		Etablert/Endret	1149 - 15/2196/0/4	
		Etablert/Endret	1149 - 15/2196/0/5	
		Etablert/Endret	1149 - 15/2196/0/6	
		Etablert/Endret	1149 - 15/2196/0/7	
		Etablert/Endret	1149 - 15/2196/0/8	

## Aktive bygg som er registrert på matrikkelenheten

<b>Bygningsnr:</b> 23 904 543	Bebygd areal: 320	Ant. boliger: 8	<b>Datoer</b>
<b>Løpenr:</b>	Bruksareal bolig: 580	Ant. etasjer: 2	Rammetillatelse: 05.09.2005
<b>Repr.punkt:</b> Koordinatsystem: EUREF89 UTM Sone 32	Bruksareal annet: 0	Vannforsyning: Tilkn. off. vannverk	Igangsettingstillatelse: 27.04.2006
Nord: 6574695 Øst: 282515	Bruksareal totalt: 580	Avløp: Offentlig kloakk	Tatt i bruk: 06.09.2007
<b>Bygningsendringskode:</b>	Bruttoareal bolig: 0	Har heis: Ja	Midlertidig brukstillatelse:
<b>Bygningstype:</b> Stort frittliggende boligbygg på 2 etg.	Bruttoareal annet: 0		Ferdigattest: 26.10.2016
<b>Næringsgruppe:</b> Bolig	Bruttoareal totalt: 0		
<b>Bygningsstatus:</b> Ferdigattest	Alternativt areal: 0		
<b>Energikilder:</b> Elektrisitet	Alternativt areal 2: 0		
<b>Oppvarming:</b> Elektrisk			

### Etasjer

Etasje	Antall boenheter	BRA bolig	BRA annet	BRA totalt	BTA bolig	BTA annet	BTA totalt	Alt. areal	Alt. areal 2
H02	4	290	0	290	0	0	0	0	0
H01	4	290	0	290	0	0	0	0	0

### Bruksenheter

Adresse	Bruksenhetsnummer	Bruksenhetstype	Bruksareal	Ant. rom	Kjøkkentilgang	Bad	WC	Matrikkelenhet
1762 Rindane 2 A	H0101	Bolig	73	3	Kjøkken	1	1	15/2196/0/1

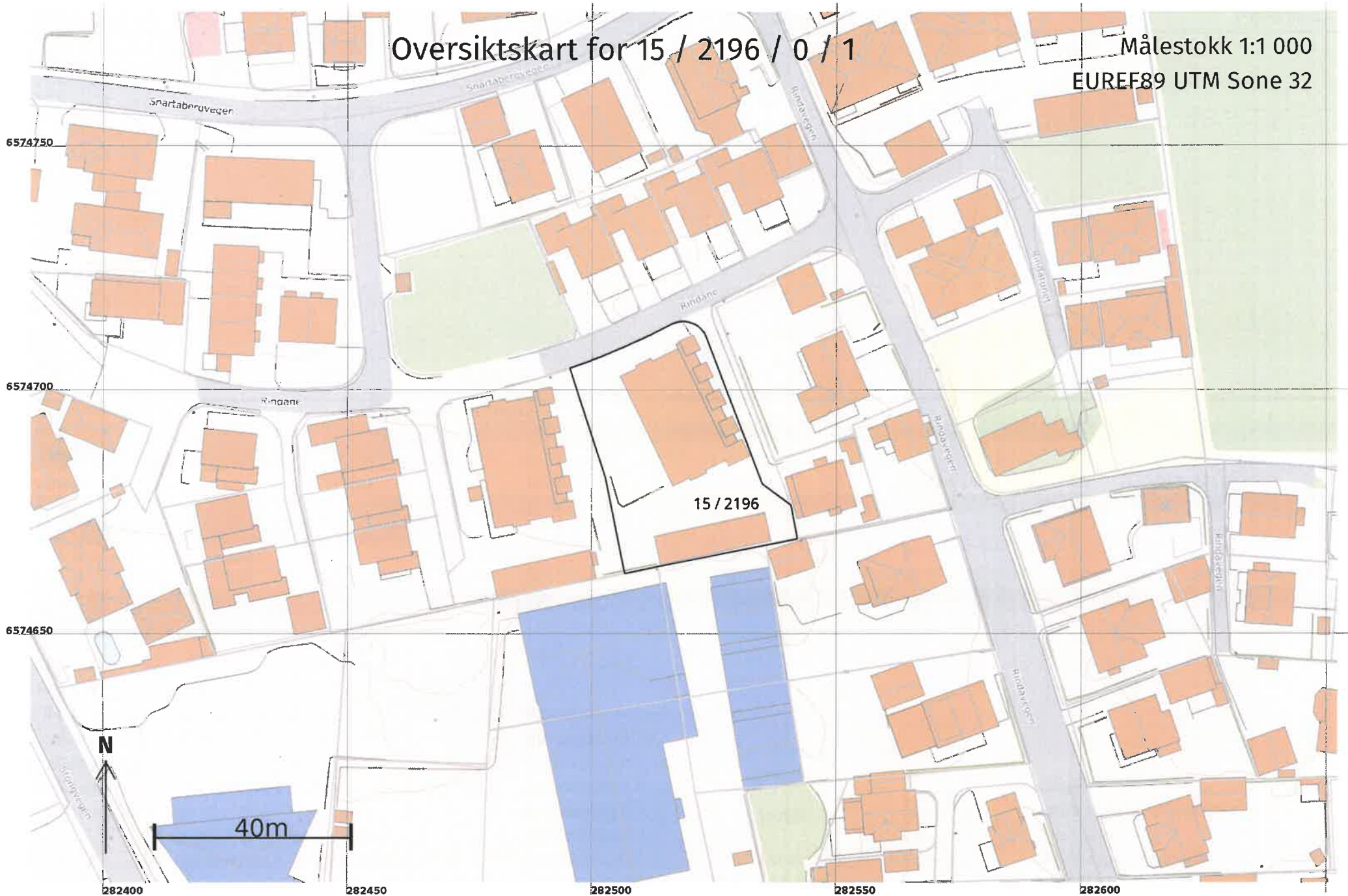
### Kontaktpersoner

Rolle	Føds.dato/org.nr	Navn	Bruksenhet	Adresse
Tiltakshaver		CUBONG EIENDOM AS		



# Oversiktskart for 15 / 2196 / 0 / 1

Målestokk 1:1 000  
EUREF89 UTM Sone 32





**For matrikkelenhet:**


Kommune: 1149 - KARMØY  
Gårdsnummer: 15  
Bruksnummer: 2196  
Festenummer:  
Seksjonsnummer: 2

Utskriftsdato/klokkeslett: 21.07.2023 kl. 10:16

Produsert av: Marthon Høvring - 1149 Karmøy -

Attestert av: Karmøy kommune

*Marthon Høvring*

**Orientering om matrikkelbrev**

Matrikkelbrevet er hjemlet i «Lov om egedomsregistrering» (matrikkelova) av 17. juni 2005. Etter definisjonen i matrikkelovens § 3 d) er matrikkelbrevet en attestert utskrift av matrikkelen som viser alle registrerte opplysninger om en matrikkelenhet ved oppgitt dato.

**Om fullstendighet og nøyaktighet i matrikkelbrevet**

Matrikkelen ble etablert ved konvertering av data fra tidligere registre. Det kan variere hvor gode disse dataene er med hensyn på fullstendighet og nøyaktighet. I enkelte tilfeller kan grensepunkt og grenselinjer mangle helt eller delvis eller være feil registrert. Det kan også være feil og mangler ved registrert bygnings- og adresseinformasjon. Fullstendighet og stedfestingsnøyaktighet er generelt bedre innenfor enn utenfor tettbygd strøk. Vær oppmerksom på at for mange matrikkelenheter og bygg hefter usikkerhet ved arealet som oppgis.

For utfyllende informasjon: [www.kartverket.no/matrikkelbrev](http://www.kartverket.no/matrikkelbrev)

## Matrikkelenhet

Matrikkelenhetstype: Seksjon  
Bruksnavn:  
Etableringsdato: 19.07.2023  
Skyld: 0  
Er tinglyst: Ja  
Sameiebrøk: 1 / 8 i matrikkelenhet 15 / 2196  
Formål seksjon: Boligseksjon

## Eierforhold

### Tinglyste eierforhold

Rolle	Status	Føds.d./org.nr	Navn	Bruksenhet	Adresse	Andel
Hjemmelshaver		120872	SEVLAND OLE KRISTIAN		STONGVEGEN 44 4270 ÅKREHAMN	1 / 1

## Forretninger der matrikkelenheten er involvert

Forretning	Forretningsdokumentdato	Tinglysing	Endret dato	Matrikkelføring
Forretningstype	Kommunal saksreferanse	Status		Signatur
Årsak til feilretting	Nettadresse (URL)			Dato
	Annen referanse			
Seksjonering	26.06.2023	Tinglyst	21.07.2023	1149hma 26.06.2023
Seksjonering	23/566-Seksjonering			
		<b>Rolle</b>	<b>Matrikkelenhet</b>	<b>Arealendring</b>
		Etablert/Endret	1149 - 15/2196	
		Etablert/Endret	1149 - 15/2196/0/1	
		Etablert/Endret	1149 - 15/2196/0/2	
		Etablert/Endret	1149 - 15/2196/0/3	
		Etablert/Endret	1149 - 15/2196/0/4	
		Etablert/Endret	1149 - 15/2196/0/5	
		Etablert/Endret	1149 - 15/2196/0/6	
		Etablert/Endret	1149 - 15/2196/0/7	
		Etablert/Endret	1149 - 15/2196/0/8	

## Aktive bygg som er registrert på matrikkelenheten

<b>Bygningsnr:</b> 23 904 543	Bebygd areal:	320	Ant. boliger:	8	<b>Datoer</b>	
<b>Løpenr:</b>	Bruksareal bolig:	580	Ant. etasjer:	2	Rammetillatelse:	05.09.2005
<b>Repr.punkt:</b> Koordinatsystem: EUREF89 UTM Sone 32	Bruksareal annet:	0	Vannforsyning:	Tilkn. off. vannverk	Igangsettingstillatelse:	27.04.2006
Nord: 6574695 Øst: 282515	Bruksareal totalt:	580	Avløp:	Offentlig kloakk	Tatt i bruk:	06.09.2007
<b>Bygningsendringskode:</b>	Bruttoareal bolig:	0	Har heis:	Ja	Midlertidig brukstillatelse:	
<b>Bygningstype:</b> Stort frittliggende boligbygg på 2 etg.	Bruttoareal annet:	0			Ferdigattest:	26.10.2016
<b>Næringsgruppe:</b> Bolig	Bruttoareal totalt:	0				
<b>Bygningsstatus:</b> Ferdigattest	Alternativt areal:	0				
<b>Energikilder:</b> Elektrisitet	Alternativt areal 2:	0				
<b>Oppvarming:</b> Elektrisk						

### Etasjer

Etasje	Antall boenheter	BRA bolig	BRA annet	BRA totalt	BTA bolig	BTA annet	BTA totalt	Alt. areal	Alt. areal 2
H02	4	290	0	290	0	0	0	0	0
H01	4	290	0	290	0	0	0	0	0

### Bruksenheter

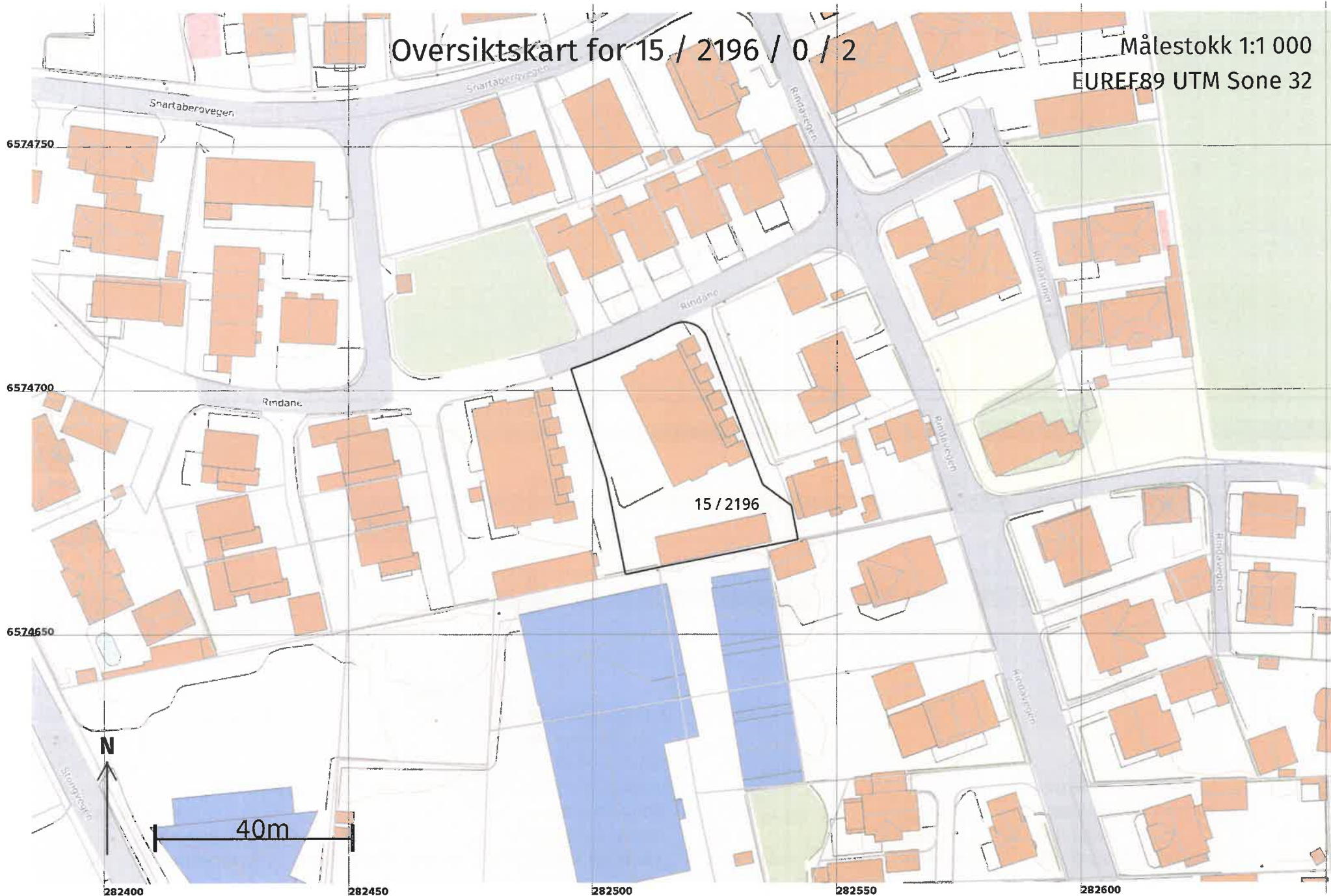
Adresse	Bruksenhetsnummer	Bruksenhetstype	Bruksareal	Ant. rom	Kjøkkentilgang	Bad	WC	Matrikkelenhet
1762 Rindane 4 A	H0101	Bolig	72	3	Kjøkken	1	1	15/2196/0/2

### Kontaktpersoner

Rolle	Føds.dato/org.nr	Navn	Bruksenhet	Adresse
Tiltakshaver		CUBONG EIENDOM AS		

# Oversiktskart for 15 / 2196 / 0 / 2

Målestokk 1:1 000  
EUREF89 UTM Sone 32





**For matrikkelenhet:**

Kommune: 1149 - KARMØY  
Gårdsnummer: 15  
Bruksnummer: 2196  
Festenummer:  
Seksjonsnummer: 3

Utskriftsdato/klokkeslett: 21.07.2023 kl. 10:16

Produsert av: Marthon Høvring - 1149 Karmøy -

Attestert av: Karmøy kommune

**Orientering om matrikelbrev**

Matrikelbrevet er hjemlet i «Lov om eigedomsregistrering» (matrikellova) av 17. juni 2005. Etter definisjonen i matrikellovens § 3 d) er matrikelbrevet en attestert utskrift av matrikkelen som viser alle registrerte opplysninger om en matrikkelenhet ved oppgitt dato.

**Om fullstendighet og nøyaktighet i matrikelbrevet**

Matrikkelen ble etablert ved konvertering av data fra tidligere registre. Det kan variere hvor gode disse dataene er med hensyn på fullstendighet og nøyaktighet. I enkelte tilfeller kan grensepunkt og grenselinjer mangle helt eller delvis eller være feil registrert. Det kan også være feil og mangler ved registrert bygnings- og adresseinformasjon. Fullstendighet og stedfestingsnøyaktighet er generelt bedre innenfor enn utenfor tettbygd strøk. Vær oppmerksom på at for mange matrikkelenheter og bygg hefter usikkerhet ved arealet som oppgis.

For utfyllende informasjon: [www.kartverket.no/matrikelbrev](http://www.kartverket.no/matrikelbrev)

## Matrikkelenhet

Matrikkelenhetstype: Seksjon  
Bruksnavn:  
Etableringsdato: 19.07.2023  
Skyld: 0  
Er tinglyst: Ja  
Sameiebrøk: 1 / 8 i matrikkelenhet 15 / 2196  
Formål seksjon: Boligseksjon

## Eierforhold

### Tinglyste eierforhold

Rolle	Status	Føds.d./org.nr	Navn	Bruksenhet	Adresse	Andel
Hjemmelshaver		120872	SEVLAND OLE KRISTIAN		STONGVEGEN 44 4270 ÅKREHAMN	1 / 1

## Forretninger der matrikkelenheten er involvert

Forretning	Forretningsdokumentdato	Tinglysing	Endret dato	Matrikkelføring
Forretningstype	Kommunal saksreferanse	Status		Signatur Dato
Årsak til feilretting	Nettadresse (URL)			
	Annen referanse			
Seksjonering	26.06.2023	Tinglyst	21.07.2023	1149hma 26.06.2023
Seksjonering	23/566-Seksjonering	Rolle	Matrikkelenhet	Arealendring
		Etablert/Endret	1149 - 15/2196	
		Etablert/Endret	1149 - 15/2196/0/1	
		Etablert/Endret	1149 - 15/2196/0/2	
		Etablert/Endret	1149 - 15/2196/0/3	
		Etablert/Endret	1149 - 15/2196/0/4	
		Etablert/Endret	1149 - 15/2196/0/5	
		Etablert/Endret	1149 - 15/2196/0/6	
		Etablert/Endret	1149 - 15/2196/0/7	
		Etablert/Endret	1149 - 15/2196/0/8	



## Aktive bygg som er registrert på matrikkelenheten

<b>Bygningsnr:</b> 23 904 543	Bebygd areal:	320	Ant. boliger:	8	<b>Datoer</b>	
<b>Løpenr:</b>	Bruksareal bolig:	580	Ant. etasjer:	2	Rammetillatelse:	05.09.2005
<b>Repr.punkt:</b> Koordinatsystem: EUREF89 UTM Sone 32	Bruksareal annet:	0	Vannforsyning:	Tilkn. off.	Igangsettingstillatelse:	27.04.2006
Nord: 6574695 · Øst: 282515	Bruksareal totalt:	580		vannverk	Tatt i bruk:	06.09.2007
<b>Bygningsendringskode:</b>	Bruttoareal bolig:	0	Avløp:	Offentlig	Midlertidig brukstillatelse:	
<b>Bygningstype:</b> Stort frittliggende boligbygg på 2 etg.	Bruttoareal annet:	0	Har heis:	kloakk	Ferdigattest:	26.10.2016
<b>Næringsgruppe:</b> Bolig	Bruttoareal totalt:	0		Ja		
<b>Bygningsstatus:</b> Ferdigattest	Alternativt areal:	0				
<b>Energikilder:</b> Elektrisitet	Alternativt areal 2:	0				
<b>Oppvarming:</b> Elektrisk						

### Etasjer

Etasje	Antall boenheter	BRA bolig	BRA annet	BRA totalt	BTA bolig	BTA annet	BTA totalt	Alt. areal	Alt. areal 2
H02	4	290	0	290	0	0	0	0	0
H01	4	290	0	290	0	0	0	0	0

### Bruksenheter

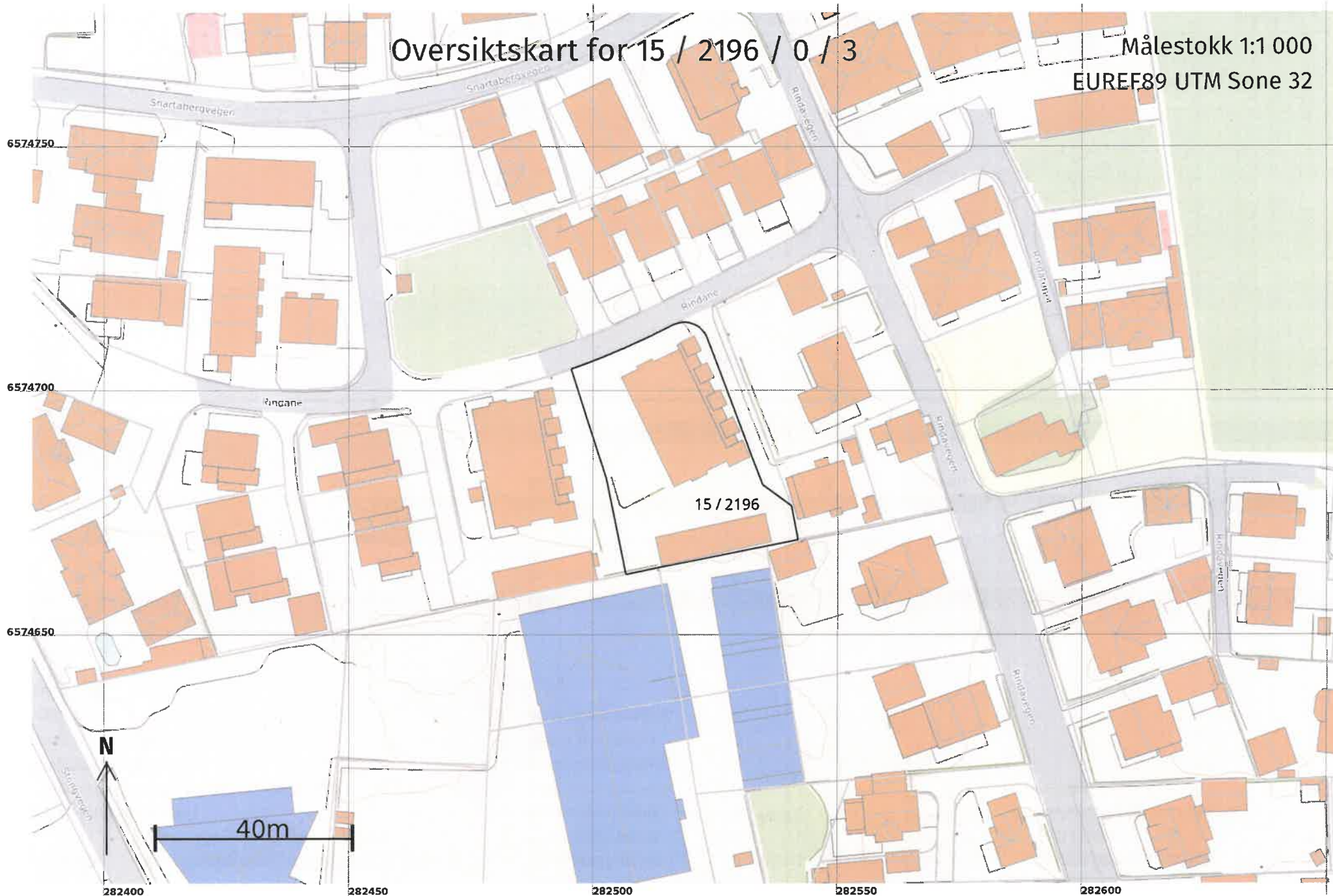
Adresse	Bruksenhetsnummer	Bruksenhetstype	Bruksareal	Ant. rom	Kjøkkentilgang	Bad	WC	Matrikkelenhet
1762 Rindane 6 A	H0101	Bolig	72	3	Kjøkken	1	1	15/2196/0/3

### Kontaktpersoner

Rolle	Føds.dato/org.nr	Navn	Bruksenhet	Adresse
Tiltakshaver		CUBONG EIENDOM AS		

# Oversiktskart for 15 / 2196 / 0 / 3

Målestokk 1:1 000  
EUREF89 UTM Sone 32



**For matrikkelenhet:**


Kommune: 1149 - KARMØY  
Gårdsnummer: 15  
Bruksnummer: 2196  
Festenummer:  
Seksjonsnummer: 4

Utskriftsdato/klokkeslett: 21.07.2023 kl. 10:16

Produsert av: Marthon Høvring - 1149 Karmøy -

Attestert av: Karmøy kommune

*Marthon Høvring*

**Orientering om matrikelbrev**

Matrikelbrevet er hjemlet i «Lov om eideomsregistrering» (matrikellova) av 17. juni 2005. Etter definisjonen i matrikellovens § 3 d) er matrikelbrevet en attestert utskrift av matrikkelen som viser alle registrerte opplysninger om en matrikkelenhet ved oppgitt dato.

**Om fullstendighet og nøyaktighet i matrikelbrevet**

Matrikkelen ble etablert ved konvertering av data fra tidligere registre. Det kan variere hvor gode disse dataene er med hensyn på fullstendighet og nøyaktighet. I enkelte tilfeller kan grensepunkt og grenselinjer mangle helt eller delvis eller være feil registrert. Det kan også være feil og mangler ved registrert bygnings- og adresseinformasjon. Fullstendighet og stedfestingsnøyaktighet er generelt bedre innenfor enn utenfor tettbygd strøk. Vær oppmerksom på at for mange matrikkelenheter og bygg hefter usikkerhet ved arealet som oppgis.

For utfyllende informasjon: [www.kartverket.no/matrikelbrev](http://www.kartverket.no/matrikelbrev)

## Matrikkelenhet

Matrikkelenhetstype: Seksjon  
Bruksnavn:  
Etableringsdato: 19.07.2023  
Skyld: 0  
Er tinglyst: Ja  
Sameiebrøk: 1 / 8 i matrikkelenhet 15 / 2196  
Formål seksjon: Boligseksjon

## Eierforhold

### Tinglyste eierforhold

Rolle	Status	Føds.d./org.nr	Navn	Bruksenhet	Adresse	Andel
Hjemmelshaver		120872	SEVLAND OLE KRISTIAN		STONGVEGEN 44 4270 ÅKREHAMN	1 / 1

## Forretninger der matrikkelenheten er involvert

Forretning	Forretningsdokumentdato	Status	Tinglysing	Endret dato	Matrikkelføring
Forretningstype	Kommunal saksreferanse				Signatur Dato
Årsak til feilretting	Nettadresse (URL)				
	Annen referanse				
Seksjonering	26.06.2023	Tinglyst		21.07.2023	1149hma 26.06.2023
Seksjonering	23/566-Seksjonering		Rolle	Matrikkelenhet	Arealendring
			Etablert/Endret	1149 - 15/2196	
			Etablert/Endret	1149 - 15/2196/0/1	
			Etablert/Endret	1149 - 15/2196/0/2	
			Etablert/Endret	1149 - 15/2196/0/3	
			Etablert/Endret	1149 - 15/2196/0/4	
			Etablert/Endret	1149 - 15/2196/0/5	
			Etablert/Endret	1149 - 15/2196/0/6	
			Etablert/Endret	1149 - 15/2196/0/7	
			Etablert/Endret	1149 - 15/2196/0/8	



## Aktive bygg som er registrert på matrikkelenheten

<b>Bygningsnr:</b> 23 904 543	Bebygd areal:	320	Ant. boliger:	8	<b>Datoer</b>	
<b>Løpenr:</b>	Bruksareal bolig:	580	Ant. etasjer:	2	Rammetillatelse:	05.09.2005
<b>Repr.punkt:</b> Koordinatsystem: EUREF89 UTM Sone 32	Bruksareal annet:	0	Vannforsyning:	Tilkn. off. vannverk	Igangsettingstillatelse:	27.04.2006
Nord: 6574695 Øst: 282515	Bruksareal totalt:	580	Avløp:	Offentlig kloakk	Tatt i bruk:	06.09.2007
<b>Bygningsendringskode:</b>	Bruttoareal bolig:	0	Har heis:	Ja	Midlertidig brukstillatelse:	
<b>Bygningstype:</b> Stort frittliggende boligbygg på 2 etg.	Bruttoareal annet:	0			Ferdigattest:	26.10.2016
<b>Næringsgruppe:</b> Bolig	Bruttoareal totalt:	0				
<b>Bygningsstatus:</b> Ferdigattest	Alternativt areal:	0				
<b>Energikilder:</b> Elektrisitet	Alternativt areal 2:	0				
<b>Oppvarming:</b> Elektrisk						

### Etasjer

Etasje	Antall boenheter	BRA bolig	BRA annet	BRA totalt	BTA bolig	BTA annet	BTA totalt	Alt. areal	Alt. areal 2
H02	4	290	0	290	0	0	0	0	0
H01	4	290	0	290	0	0	0	0	0

### Bruksenheter

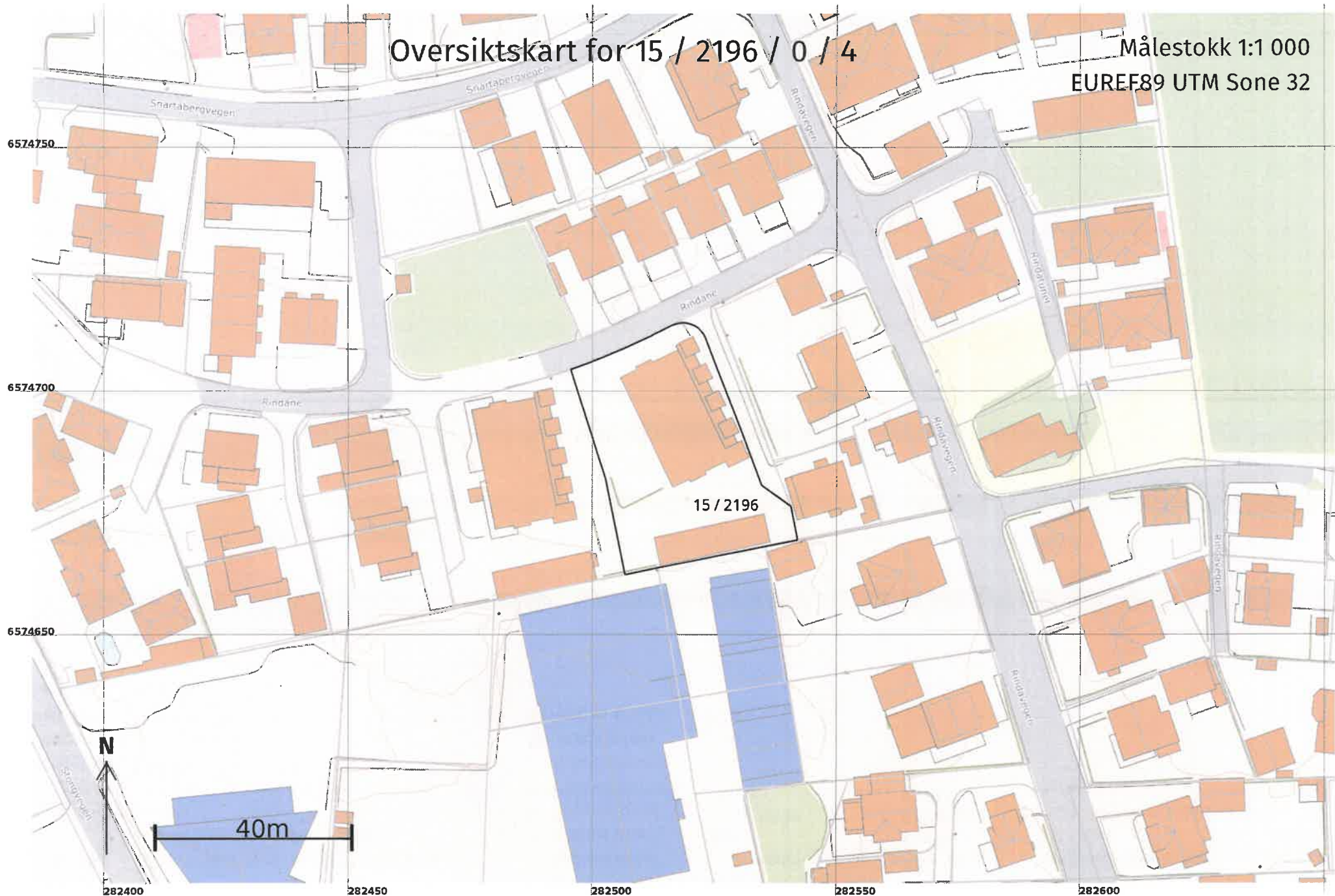
Adresse	Bruksenhetsnummer	Bruksenhetstype	Bruksareal	Ant. rom	Kjøkkentilgang	Bad	WC	Matrikkelenhet
1762 Rindane 8 A	H0101	Bolig	73	3	Kjøkken	1	1	15/2196/0/4

### Kontaktpersoner

Rolle	Føds.dato/org.nr	Navn	Bruksenhet	Adresse
Tiltakshaver		CUBONG EIENDOM AS		

# Oversiktskart for 15 / 2196 / 0 / 4

Målestokk 1:1 000  
EUREF89 UTM Sone 32





**For matrikkelenhet:**

Kommune: 1149 - KARMØY  
Gårdsnummer: 15  
Bruksnummer: 2196  
Festenummer:  
Seksjonsnummer: 5

Utskriftsdato/klokkeslett: 21.07.2023 kl. 10:17

Produsert av: Marthon Høvring - 1149 Karmøy -

Attestert av: Karmøy kommune

**Orientering om matrikkelbrev**

Matrikkelbrevet er hjemlet i «Lov om eigedomsregistrering» (matrikkelova) av 17. juni 2005. Etter definisjonen i matrikkelovens § 3 d) er matrikkelbrevet en attestert utskrift av matrikkelen som viser alle registrerte opplysninger om en matrikkelenhet ved oppgitt dato.

**Om fullstendighet og nøyaktighet i matrikkelbrevet**

Matrikkelen ble etablert ved konvertering av data fra tidligere registre. Det kan variere hvor gode disse dataene er med hensyn på fullstendighet og nøyaktighet. I enkelte tilfeller kan grensepunkt og grenselinjer mangle helt eller delvis eller være feil registrert. Det kan også være feil og mangler ved registrert bygnings- og adresseinformasjon. Fullstendighet og stedfestingsnøyaktighet er generelt bedre innenfor enn utenfor tettbygd strøk. Vær oppmerksom på at for mange matrikkelenheter og bygg hefter usikkerhet ved arealet som oppgis.

For utfyllende informasjon: [www.kartverket.no/matrikkelbrev](http://www.kartverket.no/matrikkelbrev)

## Matrikkelenhet

Matrikkelenhetstype: Seksjon  
Bruksnavn:  
Etableringsdato: 19.07.2023  
Skyld: 0  
Er tinglyst: Ja  
Sameiebrøk: 1 / 8 i matrikkelenhet 15 / 2196  
Formål seksjon: Boligseksjon

## Eierforhold

### Tinglyste eierforhold

Rolle	Status	Føds.d./org.nr	Navn	Bruksenhet	Adresse	Andel
Hjemmelshaver		120872	SEVLAND OLE KRISTIAN		STONGVEGEN 44 4270 ÅKREHAMN	1 / 1

## Forretninger der matrikkelenheten er involvert

Forretning	Forretningsdokumentdato	Tinglysing	Endret dato	Matrikkelføring
Forretningstype	Kommunal saksreferanse	Status		Signatur Dato
Årsak til feilretting	Nettadresse (URL)			
	Annen referanse			
Seksjonering	26.06.2023	Tinglyst	21.07.2023	1149hma 26.06.2023
Seksjonering	23/566-Seksjonering			
		<b>Rolle</b>	<b>Matrikkelenhet</b>	<b>Arealendring</b>
		Etablert/Endret	1149 - 15/2196	
		Etablert/Endret	1149 - 15/2196/0/1	
		Etablert/Endret	1149 - 15/2196/0/2	
		Etablert/Endret	1149 - 15/2196/0/3	
		Etablert/Endret	1149 - 15/2196/0/4	
		Etablert/Endret	1149 - 15/2196/0/5	
		Etablert/Endret	1149 - 15/2196/0/6	
		Etablert/Endret	1149 - 15/2196/0/7	
		Etablert/Endret	1149 - 15/2196/0/8	

## Aktive bygg som er registrert på matrikkelenheten

<b>Bygningsnr:</b> 23 904 543	Bebygd areal:	320	Ant. boliger:	8	<b>Datoer</b>	
<b>Løpenr:</b>	Bruksareal bolig:	580	Ant. etasjer:	2	Rammetillatelse:	05.09.2005
<b>Repr.punkt:</b> Koordinatsystem: EUREF89 UTM Sone 32	Bruksareal annet:	0	Vannforsyning:	Tilkn. off. vannverk	Igangsettingstillatelse:	27.04.2006
Nord: 6574695 Øst: 282515	Bruksareal totalt:	580	Avløp:	Offentlig kloakk	Tatt i bruk:	06.09.2007
<b>Bygningsendringskode:</b>	Bruttoareal bolig:	0	Har heis:	Ja	Midlertidig brukstillatelse:	
<b>Bygningstype:</b> Stort frittliggende boligbygg på 2 etg.	Bruttoareal annet:	0			Ferdigattest:	26.10.2016
<b>Næringsgruppe:</b> Bolig	Bruttoareal totalt:	0				
<b>Bygningsstatus:</b> Ferdigattest	Alternativt areal:	0				
<b>Energikilder:</b> Elektrisitet	Alternativt areal 2:	0				
<b>Oppvarming:</b> Elektrisk						

### Etasjer

Etasje	Antall boenheter	BRA bolig	BRA annet	BRA totalt	BTA bolig	BTA annet	BTA totalt	Alt. areal	Alt. areal 2
H02	4	290	0	290	0	0	0	0	0
H01	4	290	0	290	0	0	0	0	0

### Bruksenheter

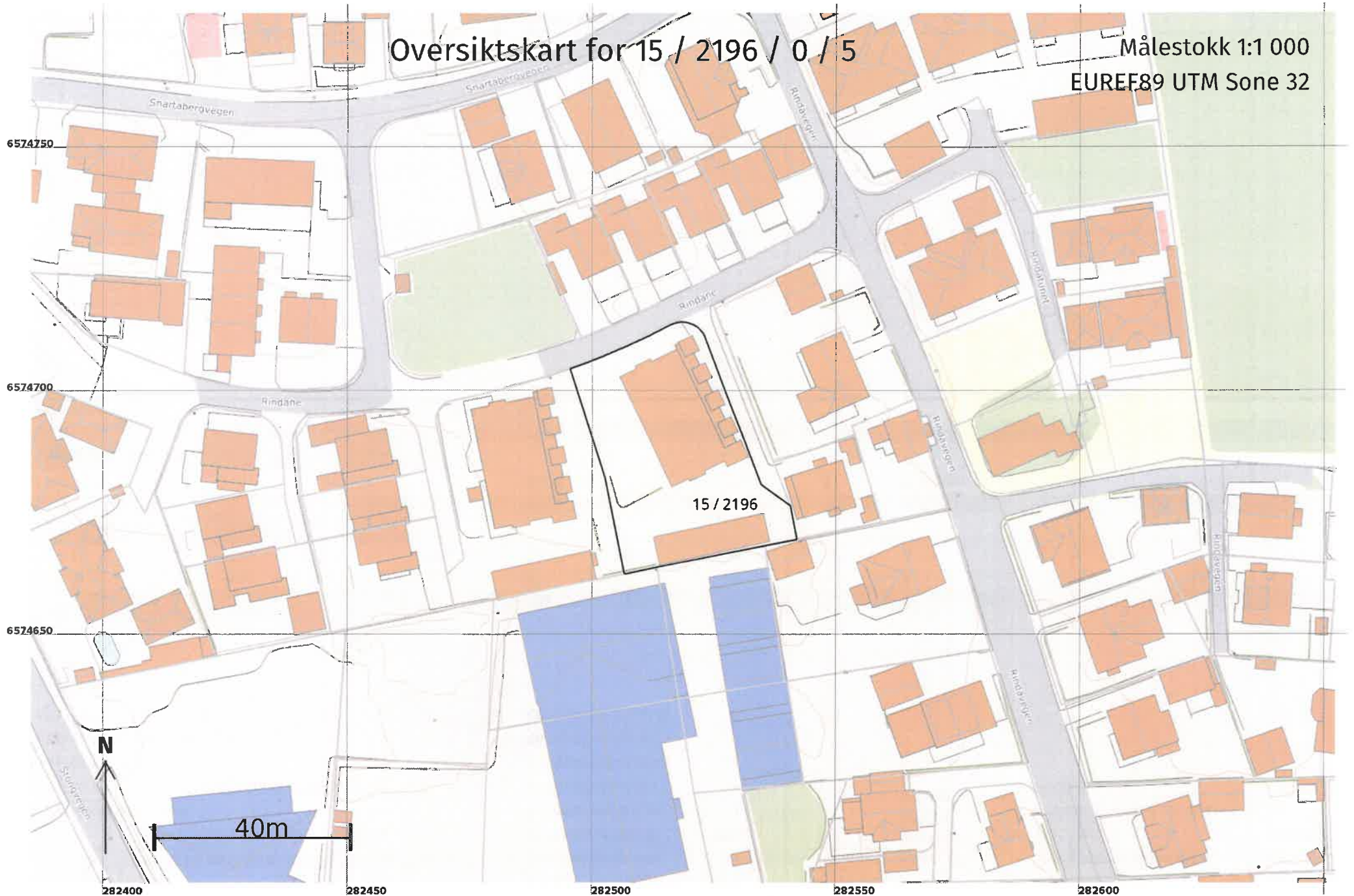
Adresse	Bruksenhetsnummer	Bruksenhetstype	Bruksareal	Ant. rom	Kjøkkentilgang	Bad	WC	Matrikkelenhet
1762 Rindane 2 B	H0201	Bolig	73	3	Kjøkken	1	1	15/2196/0/5

### Kontaktpersoner

Rolle	Føds.dato/org.nr	Navn	Bruksenhet	Adresse
Tiltakshaver		CUBONG EIENDOM AS		

# Oversiktskart for 15 / 2196 / 0 / 5

Målestokk 1:1 000  
EUREF89 UTM Sone 32





**For matrikkelenhet:**

Kommune: 1149 - KARMØY  
Gårdsnummer: 15  
Bruksnummer: 2196  
Festenummer:  
Seksjonsnummer: 6

Utskriftsdato/klokkeslett: 21.07.2023 kl. 10:17

Produsert av: Marthon Høvring - 1149 Karmøy -

Attestert av: Karmøy kommune

**Orientering om matrikelbrev**

Matrikelbrevet er hjemlet i «Lov om eigedomsregistrering» (matrikellova) av 17. juni 2005. Etter definisjonen i matrikellovens § 3 d) er matrikelbrevet en attestert utskrift av matrikkelen som viser alle registrerte opplysninger om en matrikkelenhet ved oppgitt dato.

**Om fullstendighet og nøyaktighet i matrikelbrevet**

Matrikkelen ble etablert ved konvertering av data fra tidligere registre. Det kan variere hvor gode disse dataene er med hensyn på fullstendighet og nøyaktighet. I enkelte tilfeller kan grensepunkt og grenselinjer mangle helt eller delvis eller være feil registrert. Det kan også være feil og mangler ved registrert bygnings- og adresseinformasjon. Fullstendighet og stedfestingsnøyaktighet er generelt bedre innenfor enn utenfor tettbygd strøk. Vær oppmerksom på at for mange matrikkelenheter og bygg hefter usikkerhet ved arealet som oppgis.

For utfyllende informasjon: [www.kartverket.no/matrikelbrev](http://www.kartverket.no/matrikelbrev)

## Matrikkelenhet

Matrikkelenhetstype: Seksjon  
Bruksnavn:  
Etableringsdato: 19.07.2023  
Skyld: 0  
Er tinglyst: Ja  
Sameiebrøk: 1 / 8 i matrikkelenhet 15 / 2196  
Formål seksjon: Boligseksjon

## Eierforhold

### Tinglyste eierforhold

Rolle	Status	Føds.d./org.nr	Navn	Bruksenhet	Adresse	Andel
Hjemmelshaver		120872	SEVLAND OLE KRISTIAN		STONGVEGEN 44 4270 ÅKREHAMN	1 / 1

## Forretninger der matrikkelenheten er involvert

Forretning	Forretningsdokumentdato	Tinglysing	Endret dato	Matrikkelføring
Forretningstype	Kommunal saksreferanse	Status		Signatur Dato
Årsak til feilretting	Nettadresse (URL)			
	Annen referanse			
Seksjonering	26.06.2023	Tinglyst	21.07.2023	1149hma 26.06.2023
Seksjonering	23/566-Seksjonering	Rolle	Matrikkelenhet	Arealendring
		Etablert/Endret	1149 - 15/2196	
		Etablert/Endret	1149 - 15/2196/0/1	
		Etablert/Endret	1149 - 15/2196/0/2	
		Etablert/Endret	1149 - 15/2196/0/3	
		Etablert/Endret	1149 - 15/2196/0/4	
		Etablert/Endret	1149 - 15/2196/0/5	
		Etablert/Endret	1149 - 15/2196/0/6	
		Etablert/Endret	1149 - 15/2196/0/7	
		Etablert/Endret	1149 - 15/2196/0/8	



## Aktive bygg som er registrert på matrikkelenheten

<b>Bygningssnr:</b> 23 904 543	<b>Bebygd areal:</b> 320	<b>Ant. boliger:</b> 8	<b>Datoer</b>
<b>Løpenr:</b>	<b>Bruksareal bolig:</b> 580	<b>Ant. etasjer:</b> 2	<b>Rammetillatelse:</b> 05.09.2005
<b>Repr.punkt:</b> Koordinatsystem: EUREF89 UTM Sone 32	<b>Bruksareal annet:</b> 0	<b>Vannforsyning:</b> Tilkn. off. vannverk	<b>Igangsettingstillatelse:</b> 27.04.2006
Nord: 6574695 Øst: 282515	<b>Bruksareal totalt:</b> 580	<b>Avløp:</b> Offentlig kloakk	<b>Tatt i bruk:</b> 06.09.2007
<b>Bygningsendringskode:</b>	<b>Bruttoareal bolig:</b> 0	<b>Har heis:</b> Ja	<b>Midlertidig brukstillatelse:</b>
<b>Bygningstype:</b> Stort frittliggende boligbygg på 2 etg.	<b>Bruttoareal annet:</b> 0		<b>Ferdigattest:</b> 26.10.2016
<b>Næringsgruppe:</b> Bolig	<b>Bruttoareal totalt:</b> 0		
<b>Bygningsstatus:</b> Ferdigattest	<b>Alternativt areal:</b> 0		
<b>Energikilder:</b> Elektrisitet	<b>Alternativt areal 2:</b> 0		
<b>Oppvarming:</b> Elektrisk			

### Etasjer

Etasje	Antall boenheter	BRA bolig	BRA annet	BRA totalt	BTA bolig	BTA annet	BTA totalt	Alt. areal	Alt. areal 2
H02	4	290	0	290	0	0	0	0	0
H01	4	290	0	290	0	0	0	0	0

### Bruksenheter

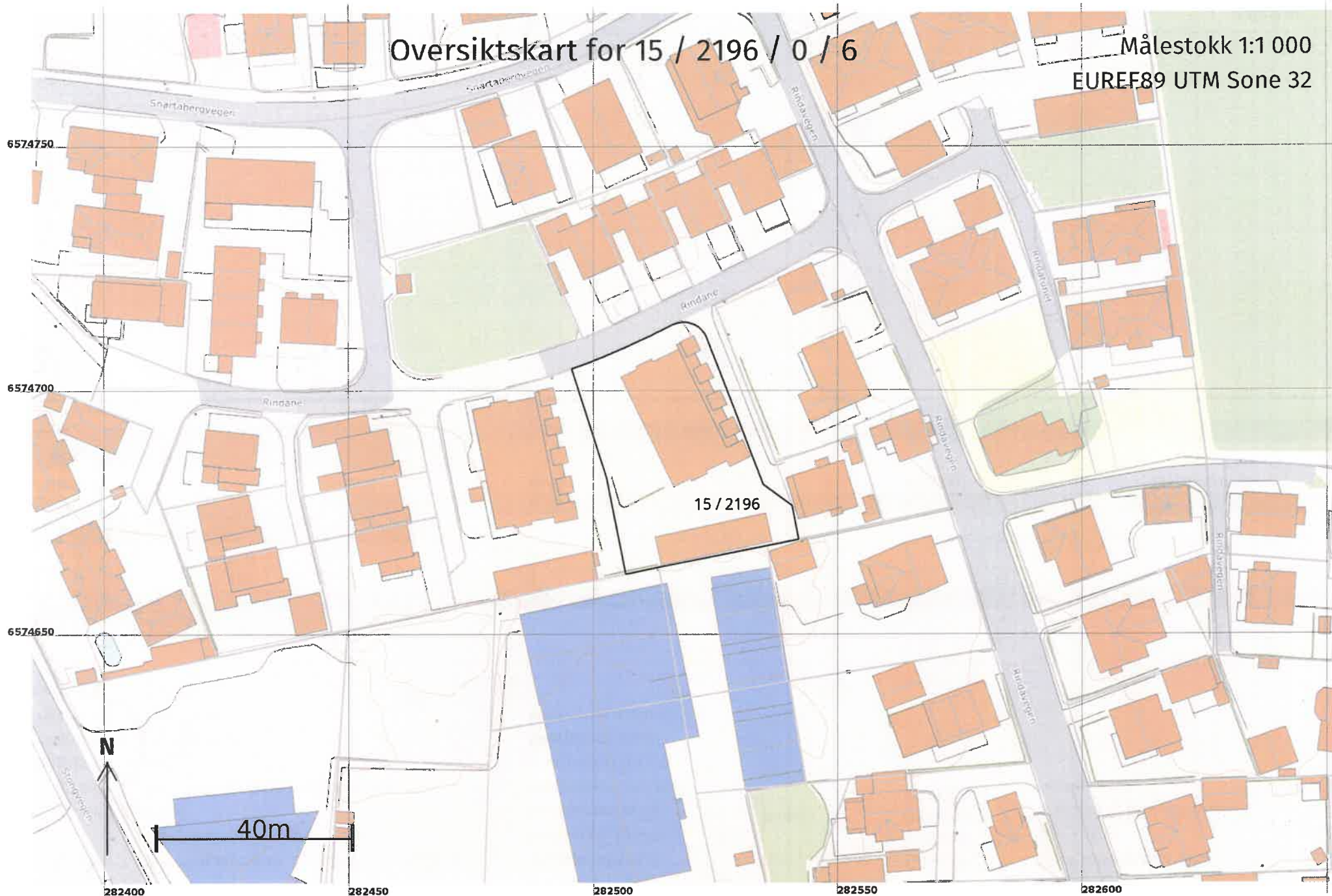
Adresse	Bruksenhetsnummer	Bruksenhetstype	Bruksareal	Ant. rom	Kjøkkentilgang	Bad	WC	Matrikkelenhet
1762 Rindane 4 B	H0201	Bolig	72	3	Kjøkken	1	1	15/2196/0/6

### Kontaktpersoner

Rolle	Føds.dato/org.nr	Navn	Bruksenhet	Adresse
Tiltakshaver		CUBONG EIENDOM AS		

# Oversiktskart for 15 / 2196 / 0 / 6

Målestokk 1:1 000  
EUREF89 UTM Sone 32





**For matrikkelenhet:**

Kommune: 1149 - KARMØY  
Gårdsnummer: 15  
Bruksnummer: 2196  
Festenummer:  
Seksjonsnummer: 7

Utskriftsdato/klokkeslett: 21.07.2023 kl. 10:17

Produsert av: Marthon Høvring - 1149 Karmøy

Attestert av: Karmøy kommune

**Orientering om matrikelbrev**

Matrikelbrevet er hjemlet i «Lov om eigedomsregistrering» (matrikellova) av 17. juni 2005. Etter definisjonen i matrikellovens § 3 d) er matrikelbrevet en attestert utskrift av matrikkelen som viser alle registrerte opplysninger om en matrikkelenhet ved oppgitt dato.

**Om fullstendighet og nøyaktighet i matrikelbrevet**

Matrikkelen ble etablert ved konvertering av data fra tidligere registre. Det kan variere hvor gode disse dataene er med hensyn på fullstendighet og nøyaktighet. I enkelte tilfeller kan grensepunkt og grenselinjer mangle helt eller delvis eller være feil registrert. Det kan også være feil og mangler ved registrert bygnings- og adresseinformasjon. Fullstendighet og stedfestingsnøyaktighet er generelt bedre innenfor enn utenfor tettbygd strøk. Vær oppmerksom på at for mange matrikkelenheter og bygg hefter usikkerhet ved arealet som oppgis.

For utfyllende informasjon: [www.kartverket.no/matrikelbrev](http://www.kartverket.no/matrikelbrev)

## Matrikkelenhet

Matrikkelenhetstype: Seksjon  
Bruksnavn:  
Etableringsdato: 19.07.2023  
Skyld: 0  
Er tinglyst: Ja  
Sameiebrøk: 1 / 8 i matrikkelenhet 15 / 2196  
Formål seksjon: Boligseksjon

## Eierforhold

### Tinglyste eierforhold

Rolle	Status	Føds.d./org.nr	Navn	Bruksenhet	Adresse	Andel
Hjemmelshaver		120872	SEVLAND OLE KRISTIAN		STONGVEGEN 44 4270 ÅKREHAMN	1 / 1

## Forretninger der matrikkelenheten er involvert

Forretning	Forretningsdokumentdato	Tinglysing	Endret dato	Matrikkelføring
Forretningstype	Kommunal saksreferanse	Status		Signatur Dato
Årsak til feilretting	Nettadresse (URL)			
	Annen referanse			
Seksjonering	26.06.2023	Tinglyst	21.07.2023	1149hma 26.06.2023
Seksjonering	23/566-Seksjonering			
		Rolle	Matrikkelenhet	Arealendring
		Etablert/Endret	1149 - 15/2196	
		Etablert/Endret	1149 - 15/2196/0/1	
		Etablert/Endret	1149 - 15/2196/0/2	
		Etablert/Endret	1149 - 15/2196/0/3	
		Etablert/Endret	1149 - 15/2196/0/4	
		Etablert/Endret	1149 - 15/2196/0/5	
		Etablert/Endret	1149 - 15/2196/0/6	
		Etablert/Endret	1149 - 15/2196/0/7	
		Etablert/Endret	1149 - 15/2196/0/8	



## Aktive bygg som er registrert på matrikkelenheten

<b>Bygningsnr:</b> 23 904 543	Bebygd areal: 320	Ant. boliger: 8	<b>Datoer</b>
<b>Løpenr:</b>	Bruksareal bolig: 580	Ant. etasjer: 2	Rammetillatelse: 05.09.2005
<b>Repr.punkt:</b> Koordinatsystem: EUREF89 UTM Sone 32 Nord: 6574695 Øst: 282515	Bruksareal annet: 0	Vannforsyning: Tilkn. off. vannverk	Igangsettingstillatelse: 27.04.2006
<b>Bygningsendringskode:</b>	Bruksareal totalt: 580	Avløp: Offentlig kloakk	Tatt i bruk: 06.09.2007
<b>Bygningstype:</b> Stort frittliggende boligbygg på 2 etg.	Bruttoareal bolig: 0	Har heis: Ja	Midlertidig brukstillatelse: 26.10.2016
<b>Næringsgruppe:</b> Bolig	Bruttoareal annet: 0		
<b>Bygningsstatus:</b> Ferdigattest	Bruttoareal totalt: 0		
<b>Energikilder:</b> Elektrisitet	Alternativt areal: 0		
<b>Oppvarming:</b> Elektrisk	Alternativt areal 2: 0		

### Etasjer

Etasje	Antall boenheter	BRA bolig	BRA annet	BRA totalt	BTA bolig	BTA annet	BTA totalt	Alt. areal	Alt. areal 2
H02	4	290	0	290	0	0	0	0	0
H01	4	290	0	290	0	0	0	0	0

### Bruksenheter

Adresse	Bruksenhetsnummer	Bruksenhetstype	Bruksareal	Ant. rom	Kjøkkentilgang	Bad	WC	Matrikkelenhet
1762 Rindane 6 B	H0201	Bolig	72	3	Kjøkken	1	1	15/2196/0/7

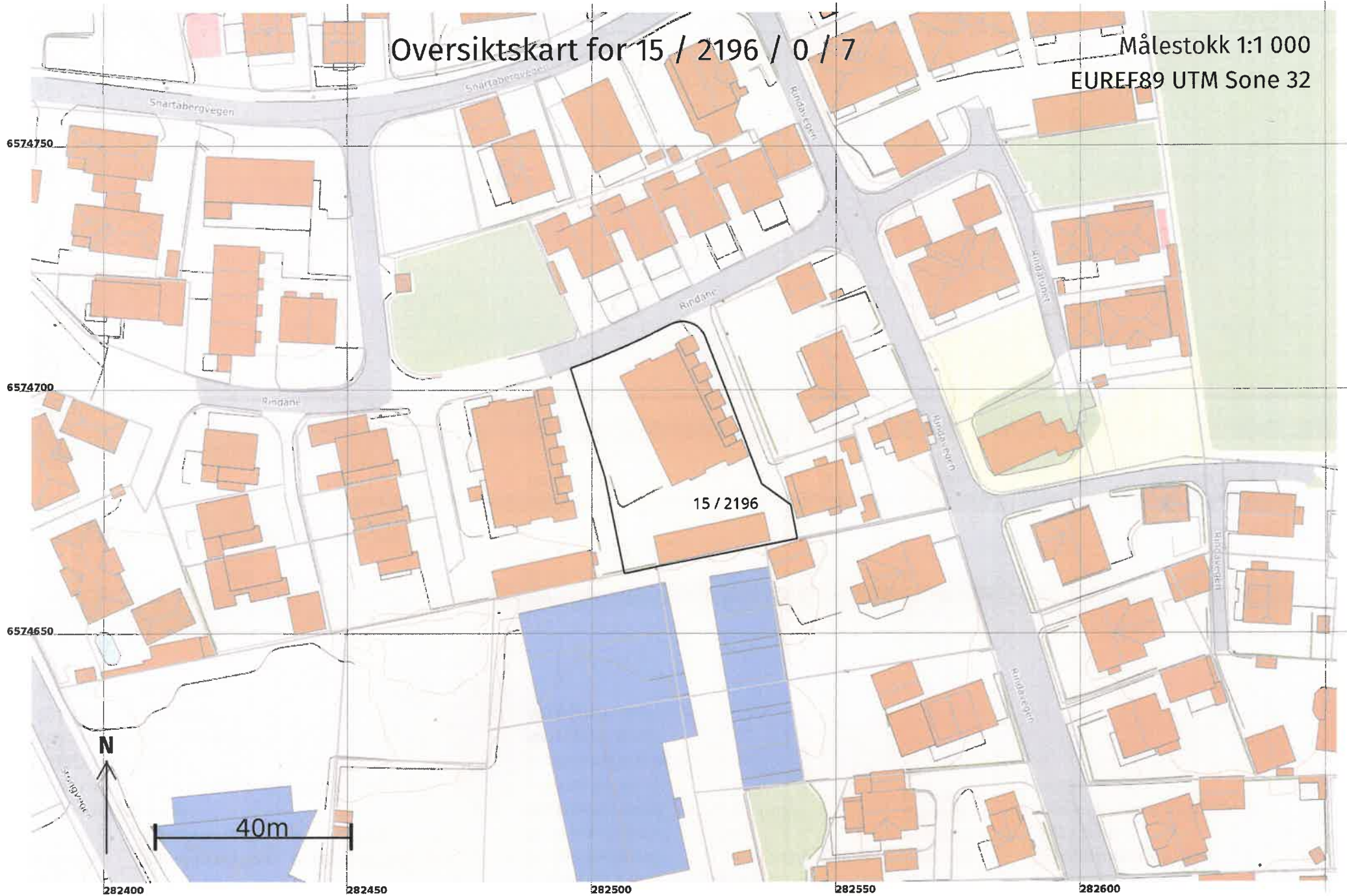
### Kontaktpersoner

Rolle	Føds.dato/org.nr	Navn	Bruksenhet	Adresse
Tiltakshaver		CUBONG EIENDOM AS		



# Oversiktskart for 15 / 2196 / 0 / 7

Målestokk 1:1 000  
EUREF89 UTM Sone 32



**For matrikkelenhet:**

Kommune: 1149 - KARMØY  
Gårdsnummer: 15  
Bruksnummer: 2196  
Festenummer:  
Seksjonsnummer: 8

Utskriftsdato/klokkeslett: 21.07.2023 kl. 10:17

Produsert av: Marthon Høvring - 1149 Karmøy -

Attestert av: Karmøy kommune

**Orientering om matrikkelbrev**

Matrikkelbrevet er hjemlet i «Lov om egedomsregistrering» (matrikkelova) av 17. juni 2005. Etter definisjonen i matrikkelovens § 3 d) er matrikkelbrevet en attestert utskrift av matrikkelen som viser alle registrerte opplysninger om en matrikkelenhet ved oppgitt dato.

**Om fullstendighet og nøyaktighet i matrikkelbrevet**

Matrikkelen ble etablert ved konvertering av data fra tidligere registre. Det kan variere hvor gode disse dataene er med hensyn på fullstendighet og nøyaktighet. I enkelte tilfeller kan grensepunkt og grenselinjer mangle helt eller delvis eller være feil registrert. Det kan også være feil og mangler ved registrert bygnings- og adresseinformasjon. Fullstendighet og stedfestingsnøyaktighet er generelt bedre innenfor enn utenfor tettbygd strøk. Vær oppmerksom på at for mange matrikkelenheter og bygg hefter usikkerhet ved arealet som oppgis.

For utfyllende informasjon: [www.kartverket.no/matrikkelbrev](http://www.kartverket.no/matrikkelbrev)

## Matrikkelenhet

Matrikkelenhetstype: Seksjon  
Bruksnavn:  
Etableringsdato: 19.07.2023  
Skyld: 0  
Er tinglyst: Ja  
Sameiebrøk: 1 / 8 i matrikkelenhet 15 / 2196  
Formål seksjon: Boligseksjon

## Eierforhold

### Tinglyste eierforhold

Rolle	Status	Føds.d./org.nr	Navn	Bruksenhet	Adresse	Andel
Hjemmelshaver		120872	SEVLAND OLE KRISTIAN		STONGVEGEN 44 4270 ÅKREHAMN	1 / 1

## Forretninger der matrikkelenheten er involvert

Forretning	Forretningsdokumentdato	Tinglysing	Endret dato	Matrikkelføring
Forretningstype	Kommunal saksreferanse	Status		Signatur Dato
Årsak til feilretting	Nettadresse (URL)			
	Annen referanse			
Seksjonering	26.06.2023	Tinglyst	21.07.2023	1149hma 26.06.2023
Seksjonering	23/566-Seksjonering			
		<b>Rolle</b>	<b>Matrikkelenhet</b>	<b>Arealendring</b>
		Etablert/Endret	1149 - 15/2196	
		Etablert/Endret	1149 - 15/2196/0/1	
		Etablert/Endret	1149 - 15/2196/0/2	
		Etablert/Endret	1149 - 15/2196/0/3	
		Etablert/Endret	1149 - 15/2196/0/4	
		Etablert/Endret	1149 - 15/2196/0/5	
		Etablert/Endret	1149 - 15/2196/0/6	
		Etablert/Endret	1149 - 15/2196/0/7	
		Etablert/Endret	1149 - 15/2196/0/8	

## Aktive bygg som er registrert på matrikkelenheten

<b>Bygningsnr:</b> 23 904 543	Bebygd areal:	320	Ant. boliger:	8	<u>Datoer</u>	
<b>Løpenr:</b>	Bruksareal bolig:	580	Ant. etasjer:	2	Rammetillatelse:	05.09.2005
<b>Repr.punkt:</b> Koordinatsystem: EUREF89 UTM Sone 32	Bruksareal annet:	0	Vannforsyning:	Tilkn. off. vannverk	Igangsettingstillatelse:	27.04.2006
Nord: 6574695 Øst: 282515	Bruksareal totalt:	580	Avløp:	Offentlig kloakk	Tatt i bruk:	06.09.2007
<b>Bygningsendringskode:</b>	Bruttoareal bolig:	0	Har heis:	Ja	Midlertidig brukstillatelse:	
<b>Bygningstype:</b> Stort frittliggende boligbygg på 2 etg.	Bruttoareal annet:	0			Ferdigattest:	26.10.2016
<b>Næringsgruppe:</b> Bolig	Bruttoareal totalt:	0				
<b>Bygningsstatus:</b> Ferdigattest	Alternativt areal:	0				
<b>Energikilder:</b> Elektrisitet	Alternativt areal 2:	0				
<b>Oppvarming:</b> Elektrisk						

### Etasjer

Etasje	Antall boenheter	BRA bolig	BRA annet	BRA totalt	BTA bolig	BTA annet	BTA totalt	Alt. areal	Alt. areal 2
H02	4	290	0	290	0	0	0	0	0
H01	4	290	0	290	0	0	0	0	0

### Bruksenheter

Adresse	Bruksenhetsnummer	Bruksenhetstype	Bruksareal	Ant. rom	Kjøkkentilgang	Bad	WC	Matrikkelenhet
1762 Rindane 8 B	H0201	Bolig	73	3	Kjøkken	1	1	15/2196/0/8

### Kontaktpersoner

Rolle	Føds.dato/org.nr	Navn	Bruksenhet	Adresse
Tiltakshaver		CUBONG EIENDOM AS		



# Oversiktskart for 15 / 2196 / 0 / 8

Målestokk 1:1 000  
EUREF89 UTM Sone 32

