

**For matrikkelenhet:**

Kommune: 1149 - KARMØY
Gårdsnummer: 15
Bruksnummer: 565
Festenummer:
Seksjonsnummer: 2

Utskriftsdato/klokkeslett: 22.08.2023 kl. 10:12

Produsert av: Håvard Storegjerde - 1149 Karmøy -

Attestert av: Karmøy kommun

Marthun Lovring

**Orientering om matrikkelbrev**

Matrikkelbrevet er hjemlet i «Lov om eidsregistrering» (matrikellova) av 17. juni 2005. Etter definisjonen i matrikellovens § 3 d) er matrikkelbrevet en attestert utskrift av matrikkelen som viser alle registrerte opplysninger om en matrikkelenhet ved oppgitt dato.

Om fullstendighet og nøyaktighet i matrikkelbrevet

Matrikkelen ble etablert ved konvertering av data fra tidligere registre. Det kan variere hvor gode disse dataene er med hensyn på fullstendighet og nøyaktighet. I enkelte tilfeller kan grensepunkt og grenselinjer mangle helt eller delvis eller være feil registrert. Det kan også være feil og mangler ved registrert bygnings- og adresseinformasjon. Fullstendighet og stedfestingsnøyaktighet er generelt bedre innenfor enn utenfor tettbygd strøk. Vær oppmerksom på at for mange matrikkelenheter og bygg hefter usikkerhet ved arealet som oppgis.

For utfyllende informasjon: www.kartverket.no/matrikkelbrev

Matrikkelenhet

Matrikkelenhetstype: Seksjon
Bruksnavn:
Etableringsdato: 24.02.2023
Skyld: 0
Er tinglyst: Ja
Sameiebrøk: 60 / 1638 i matrikkelenhet 15 / 565
Formål seksjon: Boligseksjon

Eierforhold

Tinglyste eierforhold

Rolle	Status	Føds.d./org.nr	Navn	Bruksenhet	Adresse	Andel
Hjemmelshaver		151200	ÅDLAND SIMEN		GJERDESTYKKET 10 4270 ÅKREHAMN	1 / 1

Forretninger der matrikkelenheten er involvert

Forretning	Forretningsdokumentdato	Tinglysing	Endret dato	Matrikkelføring
Forretningstype	Kommunal saksreferanse	Status		Signatur Dato
Årsak til feilretting	Nettadresse (URL)			
	Annen referanse			
Reseksjonering	20.07.2023	Tinglyst	18.08.2023	1149sth 20.07.2023
Reseksjonering	23/6185-Reseksjonering	Rolle	Matrikkelenhet	Arealendring
		Etablert/Endret	1149 - 15/565	
		Etablert/Endret	1149 - 15/565/0/2	
		Etablert/Endret	1149 - 15/565/0/5	
		Etablert/Endret	1149 - 15/565/0/8	
		Etablert/Endret	1149 - 15/565/0/11	

Forretning Forretningstype Årsak til feilretting	Forretningsdokumentdato Kommunal saksreferanse Nettadresse (URL) Annen referanse	Status	Tinglysing	Endret dato	Matrikkelføring Signatur Dato
Seksjonering	20.02.2023	Tinglyst		28.02.2023	1149sth 21.02.2023
Seksjonering	22/10927-Seksjonering	Rolle	Matrikkelenhet	Arealendring	
		Etablert/Endret	1149 - 15/565		
		Etablert/Endret	1149 - 15/565/0/1		
		Etablert/Endret	1149 - 15/565/0/2		
		Etablert/Endret	1149 - 15/565/0/3		
		Etablert/Endret	1149 - 15/565/0/4		
		Etablert/Endret	1149 - 15/565/0/5		
		Etablert/Endret	1149 - 15/565/0/6		
		Etablert/Endret	1149 - 15/565/0/7		
		Etablert/Endret	1149 - 15/565/0/8		
		Etablert/Endret	1149 - 15/565/0/9		
		Etablert/Endret	1149 - 15/565/0/10		
		Etablert/Endret	1149 - 15/565/0/11		
		Etablert/Endret	1149 - 15/565/0/12		
		Etablert/Endret	1149 - 15/565/0/13		
		Etablert/Endret	1149 - 15/565/0/14		
		Etablert/Endret	1149 - 15/565/0/15		
		Etablert/Endret	1149 - 15/565/0/16		
		Etablert/Endret	1149 - 15/565/0/17		

Aktive bygg som er registrert på matrikkelenheten

Bygningsnr: 300 834 120
Løpenr:
Repr.punkt: Koordinatsystem: EUREF89 UTM Sone 32
 Nord: 6575389 Øst: 282828
Bygningsendringskode:
Bygningstype: Stort frittliggende boligbygg på 3 og 4 etg.
Næringsgruppe: Bolig
Bygningsstatus: Midlertidig brukstillatelse
Energikilder:
Oppvarming:

Bebygd areal: 826 **Ant. boliger:** 17
Bruksareal bolig: 2 663 **Ant. etasjer:** 4
Bruksareal annet: 0 **Vannforsyning:** Tilkn. off. vannverk
Bruksareal totalt: 2 663 **Avløp:** Offentlig kloakk
Bruttoareal bolig: 2 870 **Har heis:** Nei
Bruttoareal annet: 0
Bruttoareal totalt: 2 870
Alternativt areal: 0
Alternativt areal 2: 0

Datoer
Rammetillatelse: 15.10.2020
Igangsettingstillatelse: 05.10.2021
Tatt i bruk:
Midlertidig brukstillatelse: 21.02.2023
Ferdigattest:

Etasjer

Etasje	Antall boenheter	BRA bolig	BRA annet	BRA totalt	BTA bolig	BTA annet	BTA totalt	Alt. areal	Alt. areal 2
H03	5	584	0	584	524	0	524	0	0
H02	6	633	0	633	760	0	760	0	0
H01	6	633	0	633	760	0	760	0	0
U01	0	813	0	813	826	0	826	0	0

Bruksenheter

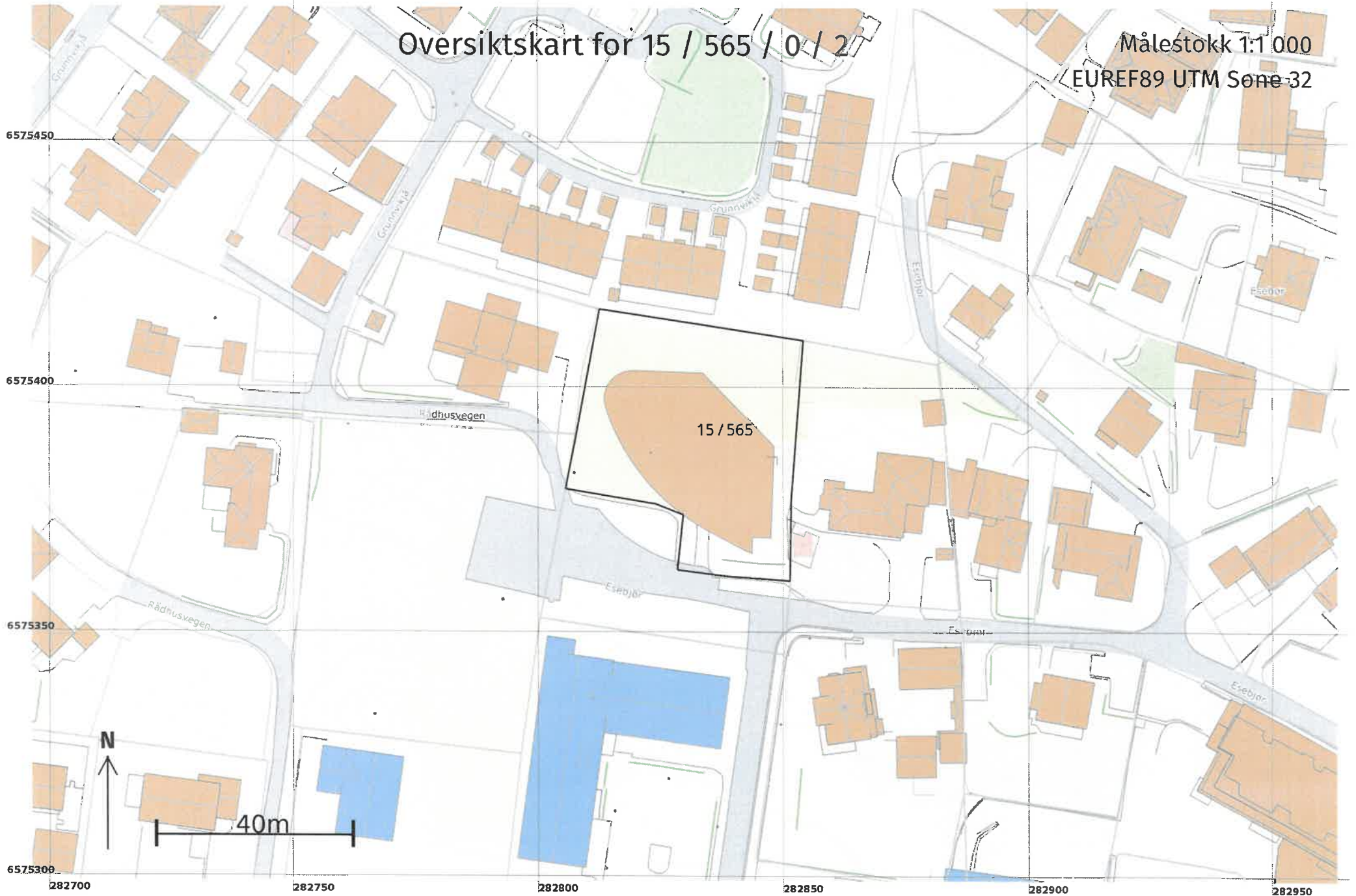
Adresse	Bruksenhetsnummer	Bruksenhetstype	Bruksareal	Ant. rom	Kjøkkentilgang	Bad	WC	Matrikkelenhet
1582 Esebjør 10 A	H0102	Bolig	60	2	Kjøkken	1	1	15/565/0/2

Kontaktpersoner

Rolle	Føds.dato/org.nr	Navn	Bruksenhet	Adresse
Tiltakshaver	892046972	SKUDE BYGG ESEBJØR AS		Storamyrr 20 4280 SKUDENESHAVN

Øversiktsskart for 15 / 565 / 0 / 2

Målestokk 1:1 000
EUREF89 UTM Sone 32



**For matrikkelenhet:**

Kommune: 1149 - KARMØY
Gårdsnummer: 15
Bruksnummer: 565
Festenummer:
Seksjonsnummer: 5

Utskriftsdato/klokkeslett: 22.08.2023 kl. 10:12

Produsert av: Håvard Storegjerde - 1149 Karmøy -

Attestert av: Karmøy kommune

Mathon Løvring

**Orientering om matrikelbrev**

Matrikelbrevet er hjemlet i «Lov om egedomsregistrering» (matrikellova) av 17. juni 2005. Etter definisjonen i matrikellovens § 3 d) er matrikelbrevet en attestert utskrift av matrikkelen som viser alle registrerte opplysninger om en matrikkelenhet ved oppgitt dato.

Om fullstendighet og nøyaktighet i matrikelbrevet

Matrikkelen ble etablert ved konvertering av data fra tidligere registre. Det kan variere hvor gode disse dataene er med hensyn på fullstendighet og nøyaktighet. I enkelte tilfeller kan grensepunkt og grenselinjer mangle helt eller delvis eller være feil registrert. Det kan også være feil og mangler ved registrert bygnings- og adresseinformasjon. Fullstendighet og stedfestingsnøyaktighet er generelt bedre innenfor enn utenfor tettbygd strøk. Vær oppmerksom på at for mange matrikkelenheter og bygg hefter usikkerhet ved arealet som oppgis.

For utfyllende informasjon: www.kartverket.no/matrikelbrev

Matrikkelenhet

Matrikkelenhetstype: Seksjon
Bruksnavn:
Etableringsdato: 24.02.2023
Skyld: 0
Er tinglyst: Ja
Sameiebrøk: 73 / 1638 i matrikkelenhet 15 / 565
Formål seksjon: Boligseksjon

Eierforhold

Tinglyste eierforhold

Rolle	Status	Føds.d./org.nr	Navn	Bruksenhet	Adresse	Andel
Hjemmelshaver		171161	HAUGE JORUNN EIKEMO	H0101	Esebjør 10B 4270 ÅKREHAMN	1 / 1

Forretninger der matrikkelenheten er involvert

Forretning	Forretningsdokumentdato	Tinglysing	Endret dato	Matrikkelføring
Forretningstype	Kommunal saksreferanse	Status		Signatur Dato
Årsak til feilretting	Nettadresse (URL)			
	Annen referanse			
Reseksjonering	20.07.2023	Tinglyst	18.08.2023	1149sth 20.07.2023
Reseksjonering	23/6185-Reseksjonering	Rolle	Matrikkelenhet	Arealendring
		Etablert/Endret	1149 - 15/565	
		Etablert/Endret	1149 - 15/565/0/2	
		Etablert/Endret	1149 - 15/565/0/5	
		Etablert/Endret	1149 - 15/565/0/8	
		Etablert/Endret	1149 - 15/565/0/11	

Forretning
Forretningstype
Årsak til feilretting

Forretningsdokumentdato
Kommunal saksreferanse
Nettadresse (URL)
Annen referanse

Status
Tinglysing
Endret dato

Matrikkelføring
Signatur Dato

Seksjonering	20.02.2023	Tinglyst	28.02.2023	1149sth	21.02.2023
Seksjonering	22/10927-Seksjonering	Rolle	Matrikkelenhet	Arealendring	
		Etablert/Endret	1149 - 15/565		
		Etablert/Endret	1149 - 15/565/0/1		
		Etablert/Endret	1149 - 15/565/0/2		
		Etablert/Endret	1149 - 15/565/0/3		
		Etablert/Endret	1149 - 15/565/0/4		
		Etablert/Endret	1149 - 15/565/0/5		
		Etablert/Endret	1149 - 15/565/0/6		
		Etablert/Endret	1149 - 15/565/0/7		
		Etablert/Endret	1149 - 15/565/0/8		
		Etablert/Endret	1149 - 15/565/0/9		
		Etablert/Endret	1149 - 15/565/0/10		
		Etablert/Endret	1149 - 15/565/0/11		
		Etablert/Endret	1149 - 15/565/0/12		
		Etablert/Endret	1149 - 15/565/0/13		
		Etablert/Endret	1149 - 15/565/0/14		
		Etablert/Endret	1149 - 15/565/0/15		
		Etablert/Endret	1149 - 15/565/0/16		
		Etablert/Endret	1149 - 15/565/0/17		

Aktive bygg som er registrert på matrikkelenheten

Bygningsnr: 300 834 120
Løpenr:
Repr.punkt: Koordinatsystem: EUREF89 UTM Sone 32
Nord: 6575389 Øst: 282828
Bygningsendringskode:
Bygningstype: Stort frittliggende boligbygg på 3 og 4 etg.
Næringsgruppe: Bolig
Bygningsstatus: Midlertidig brukstillatelse
Energikilder:
Oppvarming:

Bebygd areal: 826
Bruksareal bolig: 2 663
Bruksareal annet: 0
Bruksareal totalt: 2 663
Bruttoareal bolig: 2 870
Bruttoareal annet: 0
Bruttoareal totalt: 2 870
Alternativt areal: 0
Alternativt areal 2: 0

Ant. boliger: 17
Ant. etasjer: 4
Vannforsyning: Tilkn. off. vannverk
Avløp: Offentlig kloakk
Har heis: Nei

Datoer
Rammetillatelse: 15.10.2020
Igangsettingstillatelse: 05.10.2021
Tatt i bruk:
Midlertidig brukstillatelse: 21.02.2023
Ferdigattest:

Etasjer

Etasje	Antall boenheter	BRA bolig	BRA annet	BRA totalt	BTA bolig	BTA annet	BTA totalt	Alt. areal	Alt. areal 2
H03	5	584	0	584	524	0	524	0	0
H02	6	633	0	633	760	0	760	0	0
H01	6	633	0	633	760	0	760	0	0
U01	0	813	0	813	826	0	826	0	0

Bruksenheter

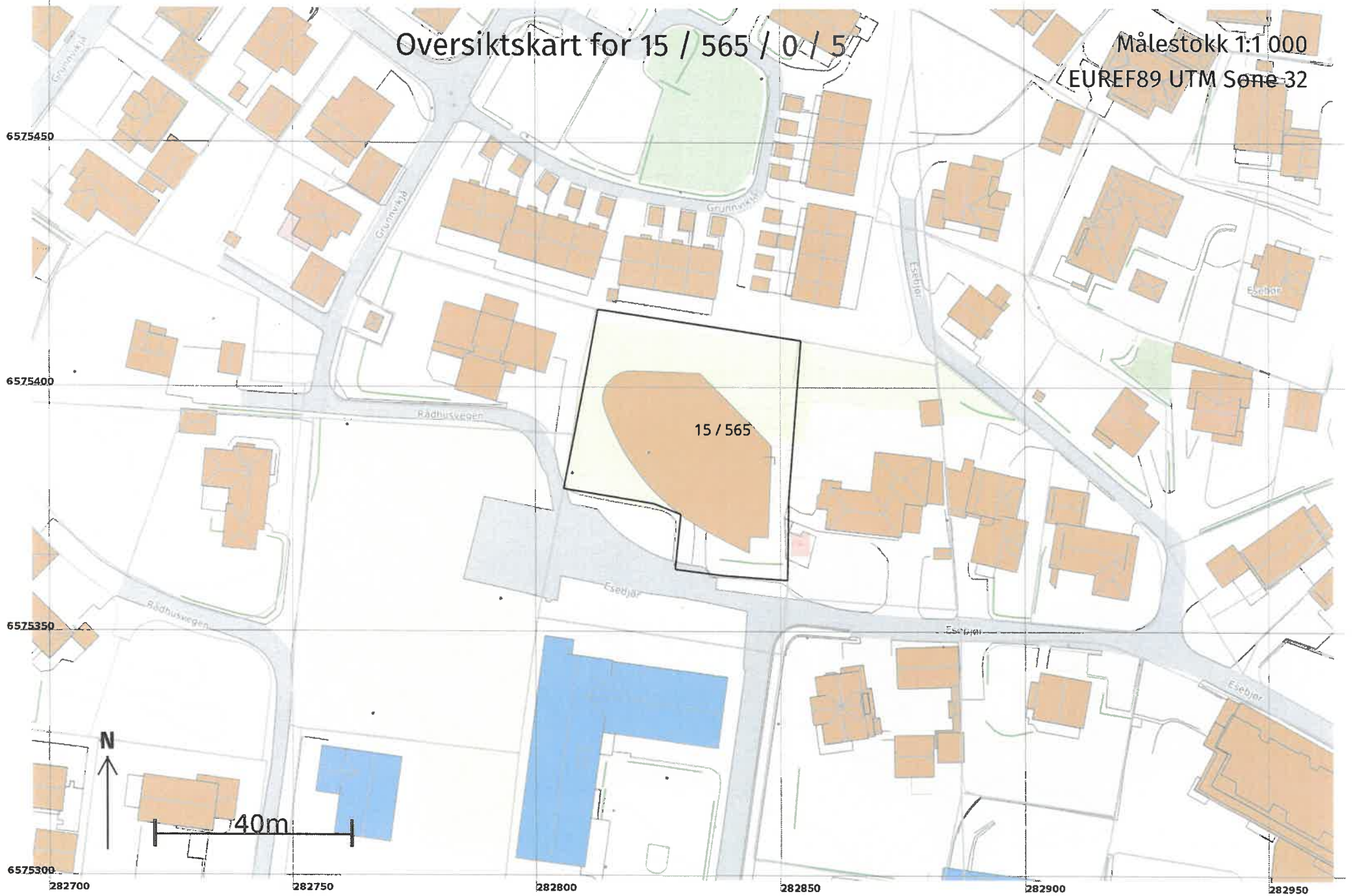
Adresse	Bruksenhetsnummer	Bruksenhetstype	Bruksareal	Ant. rom	Kjøkkentilgang	Bad	WC	Matrikkelenhet
1582 Esebjør 10 B	H0102	Bolig	73	2	Kjøkken	1	1	15/565/0/5

Kontaktpersoner

Rolle	Føds.dato/org.nr	Navn	Bruksenhet	Adresse
Tiltakshaver	892046972	SKUDE BYGG ESEBJØR AS		Storamy 20 4280 SKUDENESHAVN

Oversiktskart for 15 / 565 / 0 / 5

Målestokk 1:1 000
EUREF89 UTM Sone 32



**For matrikkelenhet:**

Kommune: 1149 - KARMØY
Gårdsnummer: 15
Bruksnummer: 565
Festenummer:
Seksjonsnummer: 8

Utskriftsdato/klokkeslett: 22.08.2023 kl. 10:12

Produsert av: Håvard Storegjerde - 1149 Karmøy -

Attestert av: Karmøy kommune

**Orientering om matrikkelbrev**

Matrikkelbrevet er hjemlet i «Lov om egedomsregistrering» (matrikkelova) av 17. juni 2005. Etter definisjonen i matrikkelovens § 3 d) er matrikkelbrevet en attestert utskrift av matrikkelen som viser alle registrerte opplysninger om en matrikkelenhet ved oppgitt dato.

Om fullstendighet og nøyaktighet i matrikkelbrevet

Matrikkelen ble etablert ved konvertering av data fra tidligere registre. Det kan variere hvor gode disse dataene er med hensyn på fullstendighet og nøyaktighet. I enkelte tilfeller kan grensepunkt og grenselinjer mangle helt eller delvis eller være feil registrert. Det kan også være feil og mangler ved registrert bygnings- og adresseinformasjon. Fullstendighet og stedfestingsnøyaktighet er generelt bedre innenfor enn utenfor tettbygd strøk. Vær oppmerksom på at for mange matrikkelenheter og bygg hefter usikkerhet ved arealet som oppgis.

For utfyllende informasjon: www.kartverket.no/matrikkelbrev

Matrikkelenhet

Matrikkelenhetstype: Seksjon
Bruksnavn:
Etableringsdato: 24.02.2023
Skyld: 0
Er tinglyst: Ja
Sameiebrøk: 60 / 1638 i matrikkelenhet 15 / 565
Formål seksjon: Boligseksjon

Eierforhold

Tinglyste eierforhold

Rolle	Status	Føds.d./org.nr	Navn	Bruksenhet	Adresse	Andel
Hjemmelshaver		110856	HEIMDAL HERDIS	H0101	VEAMYR 106 4276 VEAVÅGEN	1 / 1

Forretninger der matrikkelenheten er involvert

Forretning	Forretningsdokumentdato	Tinglysing	Endret dato	Matrikkelføring
Forretningstype	Kommunal saksreferanse	Status		Signatur Dato
Årsak til feilretting	Nettadresse (URL)			
	Annen referanse			
Reseksjonering	20.07.2023	Tinglyst	18.08.2023	1149sth 20.07.2023
Reseksjonering	23/6185-Reseksjonering	Rolle	Matrikkelenhet	Arealendring
		Etablert/Endret	1149 - 15/565	
		Etablert/Endret	1149 - 15/565/0/2	
		Etablert/Endret	1149 - 15/565/0/5	
		Etablert/Endret	1149 - 15/565/0/8	
		Etablert/Endret	1149 - 15/565/0/11	

Forretning Forretningstype Årsak til feilretting	Forretningsdokumentdato Kommunal saksreferanse Nettadresse (URL) Annen referanse	Status	Tinglysing	Endret dato	Matrikkelføring Signatur Dato
Seksjonering	20.02.2023	Tinglyst		28.02.2023	1149sth 21.02.2023
Seksjonering	22/10927-Seksjonering	Rolle	Matrikkelenhet	Arealendring	
		Etablert/Endret	1149 - 15/565		
		Etablert/Endret	1149 - 15/565/0/1		
		Etablert/Endret	1149 - 15/565/0/2		
		Etablert/Endret	1149 - 15/565/0/3		
		Etablert/Endret	1149 - 15/565/0/4		
		Etablert/Endret	1149 - 15/565/0/5		
		Etablert/Endret	1149 - 15/565/0/6		
		Etablert/Endret	1149 - 15/565/0/7		
		Etablert/Endret	1149 - 15/565/0/8		
		Etablert/Endret	1149 - 15/565/0/9		
		Etablert/Endret	1149 - 15/565/0/10		
		Etablert/Endret	1149 - 15/565/0/11		
		Etablert/Endret	1149 - 15/565/0/12		
		Etablert/Endret	1149 - 15/565/0/13		
		Etablert/Endret	1149 - 15/565/0/14		
		Etablert/Endret	1149 - 15/565/0/15		
		Etablert/Endret	1149 - 15/565/0/16		
		Etablert/Endret	1149 - 15/565/0/17		

Aktive bygg som er registrert på matrikkelenheten

Bygningsnr: 300 834 120
Løpenr:
Repr.punkt: Koordinatsystem: EUREF89 UTM Sone 32
 Nord: 6575389 Øst: 282828
Bygningsendringskode:
Bygningstype: Stort frittliggende boligbygg på 3 og 4 etg.
Næringsgruppe: Bolig
Bygningsstatus: Midlertidig brukstillatelse
Energikilder:
Oppvarming:

Bebygd areal: 826
Bruksareal bolig: 2 663
Bruksareal annet: 0
Bruksareal totalt: 2 663
Bruttoareal bolig: 2 870
Bruttoareal annet: 0
Bruttoareal totalt: 2 870
Alternativt areal: 0
Alternativt areal 2: 0

Ant. boliger: 17
Ant. etasjer: 4
Vannforsyning: Tilkn. off. vannverk
Avløp: Offentlig kloakk
Har heis: Nei

Datoer
Rammetillatelse: 15.10.2020
Igangsettingstillatelse: 05.10.2021
Tatt i bruk:
Midlertidig brukstillatelse: 21.02.2023
Ferdigattest:

Etasjer

Etasje	Antall boenheter	BRA bolig	BRA annet	BRA totalt	BTA bolig	BTA annet	BTA totalt	Alt. areal	Alt. areal 2
H03	5	584	0	584	524	0	524	0	0
H02	6	633	0	633	760	0	760	0	0
H01	6	633	0	633	760	0	760	0	0
U01	0	813	0	813	826	0	826	0	0

Bruksenheter

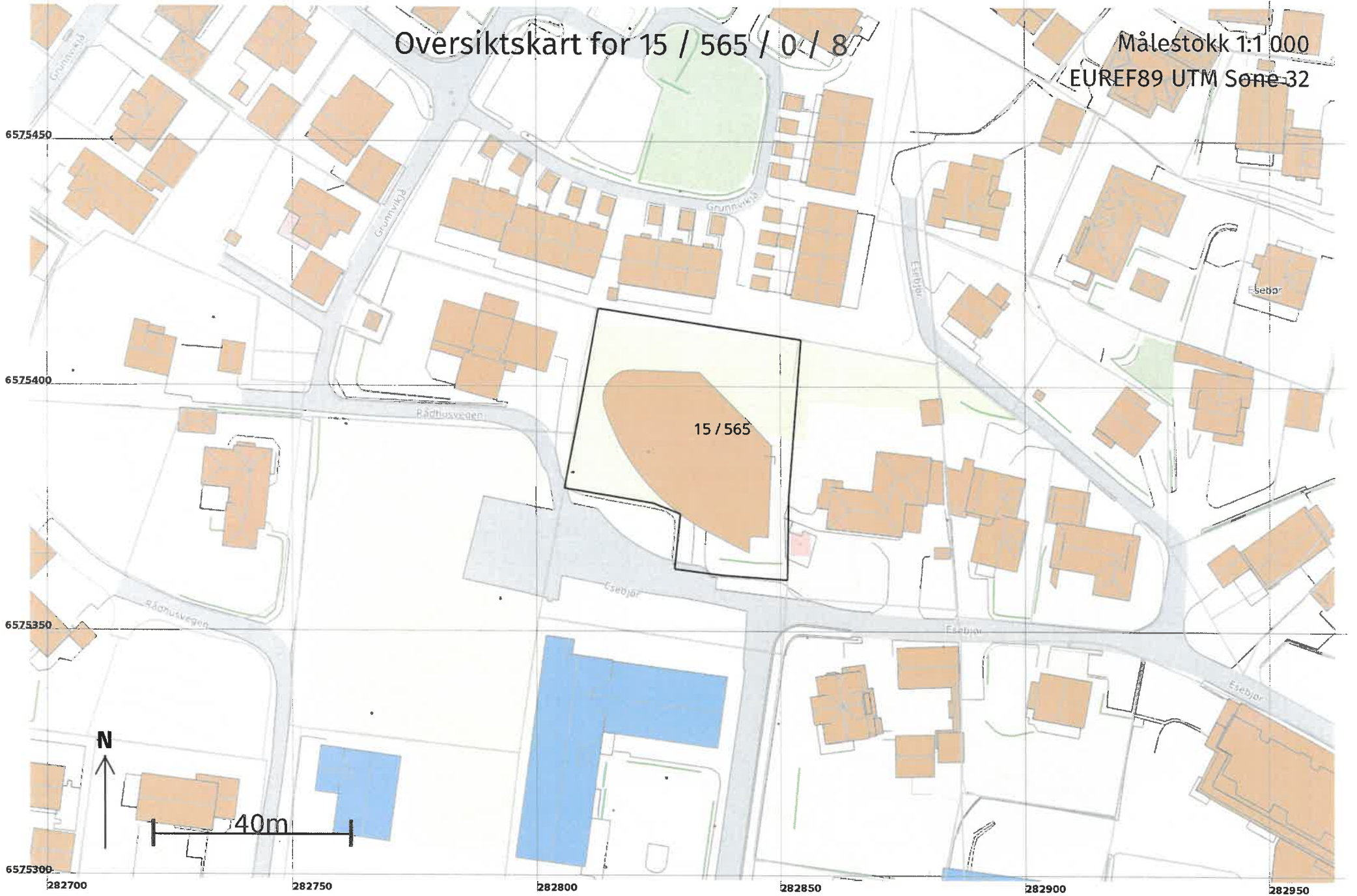
Adresse	Bruksenhetsnummer	Bruksenhetstype	Bruksareal	Ant. rom	Kjøkkentilgang	Bad	WC	Matrikkelenhet
1582 Esebjør 10 A	H0202	Bolig	60	2	Kjøkken	1	1	15/565/0/8

Kontaktpersoner

Rolle	Føds.dato/org.nr	Navn	Bruksenhet	Adresse
Tiltakshaver	892046972	SKUDE BYGG ESEBJØR AS		Storamyrr 20 4280 SKUDENESHAVN

Oversiktskart for 15 / 565 / 0 / 8

Målestokk 1:1 000
EUREF89 UTM Sone 32



**For matrikkelenhet:**

Kommune: 1149 - KARMØY
Gårdsnummer: 15
Bruksnummer: 565
Festenummer:
Seksjonsnummer: 11

Utskriftsdato/klokkeslett: 22.08.2023 kl. 10:13

Produsert av: Håvard Storegjerde - 1149 Karmøy -

Attestert av: Karmøy kommune

**Orientering om matrikelbrev**

Matrikelbrevet er hjemlet i «Lov om egedomsregistrering» (matrikellova) av 17. juni 2005. Etter definisjonen i matrikellovens § 3 d) er matrikelbrevet en attestert utskrift av matrikkelen som viser alle registrerte opplysninger om en matrikkelenhet ved oppgitt dato.

Om fullstendighet og nøyaktighet i matrikelbrevet

Matrikkelen ble etablert ved konvertering av data fra tidligere registre. Det kan variere hvor gode disse dataene er med hensyn på fullstendighet og nøyaktighet. I enkelte tilfeller kan grensepunkt og grenselinjer mangle helt eller delvis eller være feil registrert. Det kan også være feil og mangler ved registrert bygnings- og adresseinformasjon. Fullstendighet og stedfestingsnøyaktighet er generelt bedre innenfor enn utenfor tettbygd strøk. Vær oppmerksom på at for mange matrikkelenheter og bygg hefter usikkerhet ved arealet som oppgis.

For utfyllende informasjon: www.kartverket.no/matrikelbrev

Matrikkelenhet

Matrikkelenhetstype: Seksjon
Bruksnavn:
Etableringsdato: 24.02.2023
Skyld: 0
Er tinglyst: Ja
Sameiebrøk: 73 / 1638 i matrikkelenhet 15 / 565
Formål seksjon: Boligseksjon

Eierforhold

Tinglyste eierforhold

Rolle	Status	Føds.d./org.nr	Navn	Bruksenhet	Adresse	Andel
Hjemmelshaver		061066	SIMONSEN GERD ELISABETH	H0202	Esebjør 10B 4270 ÅKREHAMN	1 / 1

Forretninger der matrikkelenheten er involvert

Forretning	Forretningsdokumentdato	Tinglysing	Endret dato	Matrikkelføring
Forretningstype	Kommunal saksreferanse	Status		Signatur Dato
Årsak til feilretting	Nettadresse (URL)			
	Annen referanse			
Reseksjonering	20.07.2023	Tinglyst	18.08.2023	1149sth 20.07.2023
Reseksjonering	23/6185-Reseksjonering	Rolle	Matrikkelenhet	Arealendring
		Etablert/Endret	1149 - 15/565	
		Etablert/Endret	1149 - 15/565/0/2	
		Etablert/Endret	1149 - 15/565/0/5	
		Etablert/Endret	1149 - 15/565/0/8	
		Etablert/Endret	1149 - 15/565/0/11	

Forretning Forretningstype Årsak til feilretting	Forretningsdokumentdato Kommunal saksreferanse Nettadresse (URL) Annen referanse	Status	Tinglysing	Endret dato	Matrikkelføring Signatur Dato
Seksjonering	20.02.2023	Tinglyst		28.02.2023	1149sth 21.02.2023
Seksjonering	22/10927-Seksjonering	Rolle	Matrikkelenhet		Arealendring
		Etablert/Endret	1149 - 15/565		
		Etablert/Endret	1149 - 15/565/0/1		
		Etablert/Endret	1149 - 15/565/0/2		
		Etablert/Endret	1149 - 15/565/0/3		
		Etablert/Endret	1149 - 15/565/0/4		
		Etablert/Endret	1149 - 15/565/0/5		
		Etablert/Endret	1149 - 15/565/0/6		
		Etablert/Endret	1149 - 15/565/0/7		
		Etablert/Endret	1149 - 15/565/0/8		
		Etablert/Endret	1149 - 15/565/0/9		
		Etablert/Endret	1149 - 15/565/0/10		
		Etablert/Endret	1149 - 15/565/0/11		
		Etablert/Endret	1149 - 15/565/0/12		
		Etablert/Endret	1149 - 15/565/0/13		
		Etablert/Endret	1149 - 15/565/0/14		
		Etablert/Endret	1149 - 15/565/0/15		
		Etablert/Endret	1149 - 15/565/0/16		
		Etablert/Endret	1149 - 15/565/0/17		

Aktive bygg som er registrert på matrikkelenheten

Bygningsnr: 300 834 120
Løpenr:
Repr.punkt: Koordinatsystem: EUREF89 UTM Sone 32
 Nord: 6575389 Øst: 282828
 Bygningsendringskode:
 Bygningstype: Stort frittliggende boligbygg på 3 og 4 etg.
 Næringsgruppe: Bolig
 Bygningsstatus: Midlertidig brukstillatelse
 Energikilder:
 Oppvarming:

Bebygd areal: 826
 Bruksareal bolig: 2 663
 Bruksareal annet: 0
 Bruksareal totalt: 2 663
 Bruttoareal bolig: 2 870
 Bruttoareal annet: 0
 Bruttoareal totalt: 2 870
 Alternativt areal: 0
 Alternativt areal 2: 0

Ant. boliger: 17
 Ant. etasjer: 4
 Vannforsyning: Tilkn. off. vannverk
 Avløp: Offentlig kloakk
 Har heis: Nei

Datoer
 Rammetillatelse: 15.10.2020
 Igangsettingstillatelse: 05.10.2021
 Tatt i bruk:
 Midlertidig brukstillatelse: 21.02.2023
 Ferdigattest:

Etasjer

Etasje	Antall boenheter	BRA bolig	BRA annet	BRA totalt	BTA bolig	BTA annet	BTA totalt	Alt. areal	Alt. areal 2
H03	5	584	0	584	524	0	524	0	0
H02	6	633	0	633	760	0	760	0	0
H01	6	633	0	633	760	0	760	0	0
U01	0	813	0	813	826	0	826	0	0

Bruksenheter

Adresse	Bruksenhetsnummer	Bruksenhetstype	Bruksareal	Ant. rom	Kjøkkentilgang	Bad	WC	Matrikkelenhet
1582 Esebjør 10 B	H0202	Bolig	91	2	Kjøkken	1	1	15/565/0/11

Kontaktpersoner

Rolle	Føds.dato/org.nr	Navn	Bruksenhet	Adresse
Tiltakshaver	892046972	SKUDE BYGG ESEBJØR AS		Storamyrr 20 4280 SKUDENESHAVN

Oversiktskart for 15 / 565 / 0 / 11

Målestokk 1:1 000
EUREF89 UTM Sone 32

