



Karmøy kommune  
Sektor areal og byggesak  
Rådhuset, postboks 167  
4291 Kopervik  
e-post: [post@karmoy.kommune.no](mailto:post@karmoy.kommune.no)

## Varsel om oppmålingsforretning

Saksnr 20237599
Oppdragsnr Deling
Prosjektnavn

Karmøy kommune v/Kurt Erling Sunnanå  
Engvegen  
4270 Åkrehamn  
0/0

### Det varsles herved om at det skal holdes oppmålingsforretning på følgende eiendom(er)

Gateadresse	Eier/Rekvirent	Gnr	Bnr	Fnr	Snr
Medhaugvegen 2	Medhaug Grete Synnøve (Hjemmelshaver)	16	1	0	0

### Om forretningen

Forretningen holdes:	Dato <b>07.09.2023</b>	Kl. <b>10:00</b>	Sted <b>På tomta</b>
Rekvirent Medhaug Grete Synnøve	Rekvisisjonsdato 24.03.2023		
Forretningen gjelder opprettelse av matrikkelenhet <input checked="" type="checkbox"/> Grunneiendom <input type="checkbox"/> Festegrunn <input type="checkbox"/> Anleggseiendom <input type="checkbox"/> Uteareal eierseksjon			
Forretningen gjelder registrering av eksisterende grunn <input type="checkbox"/> Grensejustering <input type="checkbox"/> Klarlegging av eksisterende grense <input type="checkbox"/> Nymerking av eksisterende grense <input type="checkbox"/> Registrering av ureg. jordsameie <input type="checkbox"/> Matrikulering av umatrikulert grunn <input type="checkbox"/> Arealoverføring <input type="checkbox"/> Annet			
Beskrivelse Deling av grunneiendom 16/1. Husk å ha med gyldig ID, førerkort på telefon er ikke gyldig.			

### Hvem er varslet

Vedlagt følger en oversikt over de personer som er varslet om forretningen og i hvilken egenskap (partsstilling, rolle) disse er blitt varslet. Det oppfordres til at man så snart som mulig gir melding til kommunen dersom man kjenner til ev. andre som forretningen kan få betydning for.

### For grensene mot din matrikkelenheten gjelder følgende forhold

Grensene er fastlagt ved tidligere kart-/oppmålingsforretning. Disse grensene vil bli respekterte. Hvis dere ikke har andre forhold å ivareta, så blir det overlatt til dere selv å avgjøre om dere vil møte ved forretningen. Oppmøte ved oppmålingsforretningen er frivillig og det kan ikke kreves godtgjørelse for reiseutgifter, tapt arbeidsfortjeneste og lignende i forbindelse med avholdelse av oppmålingsforretning.

### Klageadgang

Saker som krever oppmålingsforretning etter § 6 i matrikkellova, under dette feil ved varslingen eller utføringen av forretningen, kan påklages etter reglene i forvaltningsloven kap. IV til VI, jf. matrikkellova § 46.

Klagefristen løper i fra det tidspunktet parten har mottatt matrikkelbrev eller underretning om føring i matrikkelen, jf. matrikkelforskriften § 21.

Det kan imidlertid ikke framsettes klage på forhold som formelt hører inn under klagebehandling etter annet lovverk, f.eks. plan- og bygningsloven.

### Andre opplysninger

**NB! Husk å ta med ID/førerkort, bankkort eller pass til forretningen. (Dersom din berørte eiendom har usikre grenser, er det helt nødvendig med din eller en fullmektig sin godkjenning for å ferdigstille oppmålingsaken)**

Vedlagt følger:  Partsliste    Fullmaktsblankett    Kvitteringsblankett    Annet

### Landmåler

Sted Kopervik	Dato 24.08.2023	Underskrift <i>Elin Brekke</i>	
Stilling Saksbehandler	Telefon 52857144	Landmåler Elin Brekke	Epost <a href="mailto:elbr@karmoy.kommune.no">elbr@karmoy.kommune.no</a>

# Fullmakt Oppmålingsforretning

Saksnr 20237599	Oppdragsnr Deling
--------------------	----------------------

**NB! Vær nøyaktig med å krysse av for hva fullmakten gjelder.**

Undertegnede, som har grunnbokshjemmel til matrikkelenheten (hvis ikke tinglyst matrikkelenhet; aktuell eier/fester)				
Gnr	Bnr	Fnr	Snr	Eiendommens adresse

gir fullmakt til		
Fullmektig	Navn	Adresse
	Fødselsdato (6 siffer)	
Fullmakten gjelder	<input type="checkbox"/> Tillatelse til å møte og representere meg/oss ved oppmålingsforretningen, herunder til å godkjenne oppmåling/merking av ny matrikkelenhet på grunnlag av offentlig godkjenning, med tillatelse til å godkjenne mindre avvik, jf. Matrikkeloven § 33	
	<input type="checkbox"/> Tillatelse til å signere erklæring om rettighet i fast eiendom, dersom det er stilt krav om etablering av rettigheter i vedtak etter plan- og bygningsloven.	
	<input type="checkbox"/> Tillatelse til å rydde opp i rettighetsforhold som det i forbindelse med forretningen avdekkes behov for å rydde opp i. (Oppretting og/eller sletting av rettigheter)	
	<input type="checkbox"/> Tillatelse til å inngå forlik, ta bindende standpunkt til evt. voldgift eller grensejustering.	
	<input type="checkbox"/> Tillatelse til å signere skjøte / erklæring om arealoverføring / pantedokument. NB! Krever vitnebekreftelse på hjemmelshavers underskrift.	
	<input type="checkbox"/> Tillatelse til andre disposisjoner enn nevnt over.	
	Beskriv	
	Dersom fullmakt gjelder matrikkelenhet i sameie må enten samtlige sameiere signere på fullmakten, eller det må fremlegges dokumentasjon for at sameiet har vedtatt at styret, annet organ eller person kan representere sameiet, jf. matrikkelforskriften § 23, første ledd.	

Forretningen angår				
Gnr	Bnr	Fnr	Snr	Oppmålingsforretningens dato
16	1	0	0	07.09.2023

Hjemmelshavers underskrift (hvis ikke tinglyst matrikkelenhet; aktuell eier/fester)		
Sted og dato	Underskrift	Fødselsnr./Organisasjonsnr. (11/9 siffer)

### Vitnebekreftelse på hjemmelshavers underskrift (jf. tinglysingsforskriften § 3)

(Skal bare utfylles dersom det blir gitt fullmakt til å signere på skjøte / erklæring om arealoverføring / pantedokument)

Vi bekrefter at hjemmelshavers signatur er skrevet eller vedkjent i vårt nærvær og at vedkommende er over 18 år: (Advokater og autoriserte eiendomsめglere m.fl. kan bevitne en underskrift alene)

Vitneunderskrift 1		
Sted	Dato	Underskrift

Vitneunderskrift 2		
Sted	Dato	Underskrift



Parter			Varsling			Under forretningen		
Navn	Gnr./Bnr./Fnr./Snr.	Partsstilling	Sendt	Svar		Oppmøte	Signatur	ID
			Dato	Mottakskvitt.	Ev. fullm. 1)			
Adresse		Eierforhold	Måte					
Medhaug Grete Synnøve	16/1	Rekvirent						
Medhaugvegen 2, 4270 Åkrehamn		Hjemmelshaver	Altinn					
Fylkesnes Dan Petter	16/34	Nabo						
Medhaugvegen 4, 4270 Åkrehamn		Hjemmelshaver	Altinn					
Fylkesnes Henny Marie	16/34	Nabo						
Medhaugvegen 4, 4270 Åkrehamn		Hjemmelshaver	Altinn					
Medhaug Sigve	16/82	Nabo						
Plassvegen 11, 4270 Åkrehamn		Hjemmelshaver	Altinn					
Medhaug Sunniva Gustavsen	16/82	Nabo						
Plassvegen 11, 4270 Åkrehamn		Hjemmelshaver	Altinn					
Karmøy kommune v/Kurt Erling Sunnanå	0/0	Nabo						
Engvegen, 4270 Åkrehamn		Aktuell eier	E-post					

1) Stedfortreder: (SUF)  
Stedfortreder med  
beslutningsfullmakt: (SMF)

2) Førerkort: (F)  
Pass: (P)  
Bankkort m/ bilde: (B)

## **LES DETTE FØR DU MØTER:**

### **VIKTIG! – Informasjon før oppmøte til oppmålingsforretning**

- Ta med gyldig ID – førerkort, bankkort m/bilde, pass eller nasjonalt ID-kort. ID på mobil eller digitalt førerkort er ikke gyldig.
- Ta med egen penn.
- Om du møter for en annen person, ta med fullmakt i **ORIGINAL**.  
Bruk fullmakten som følger med innkallingen.
- Dersom din berørte eiendom har usikre grenser, er det helt nødvendig med din eller en fullmektig sin godkjenning for å ferdigstille oppmålingssaken.
- Har du med hund – vennligst hold hunden i bånd.
- Se også informasjon i varselet.




Gnr. 16, bnr. 1  
Situasjonskart for oppmålingsforretning  
23/7599 - Oppmålingssak  
Målestokk 1:250  
Karmøy kommune

06 JULI 2023

Mangler delingssak  
23/3297

SITUASJONSKART

Gnr/Bnr : 16/1  
Dato : 24.03.2023  
Målestokk: 1:500  
Datum: Euref 89/UTM 32



SEKTOR AREAL OG BYGGESAK

NB: Kartet kan inneholde feil og mangler.  
Noen grenser er usikre.  
Vann og avløpsledninger er usikre.

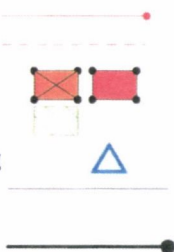


**Tegnforklaring:**

Eiendomsgrense målt  
Eiendomsgrense usikker

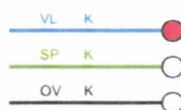
Bygg -takflate  
Bygg -planlagt

Bygg eldre enn 1900, sefrak bygg  
Vegkant  
Høydekurve  
Høyspent, stolper



**Kommunale VA-ledninger:**

Vannledning, brannkum usikker plassering  
Spillvannsledning, kum usikker plassering  
Overvannsledning, kum usikker plassering



**Private VA-ledninger:**

Vannledning, kran usikker plassering  
Spillvannsledning, septik usikker plassering  
Overvannsledning, kum usikker plassering

