



Y KOMMUNE  
FORVALTNINGS-AVDELINGEN

# SITUASJONSKART

Gnr/Bnr : 25/139

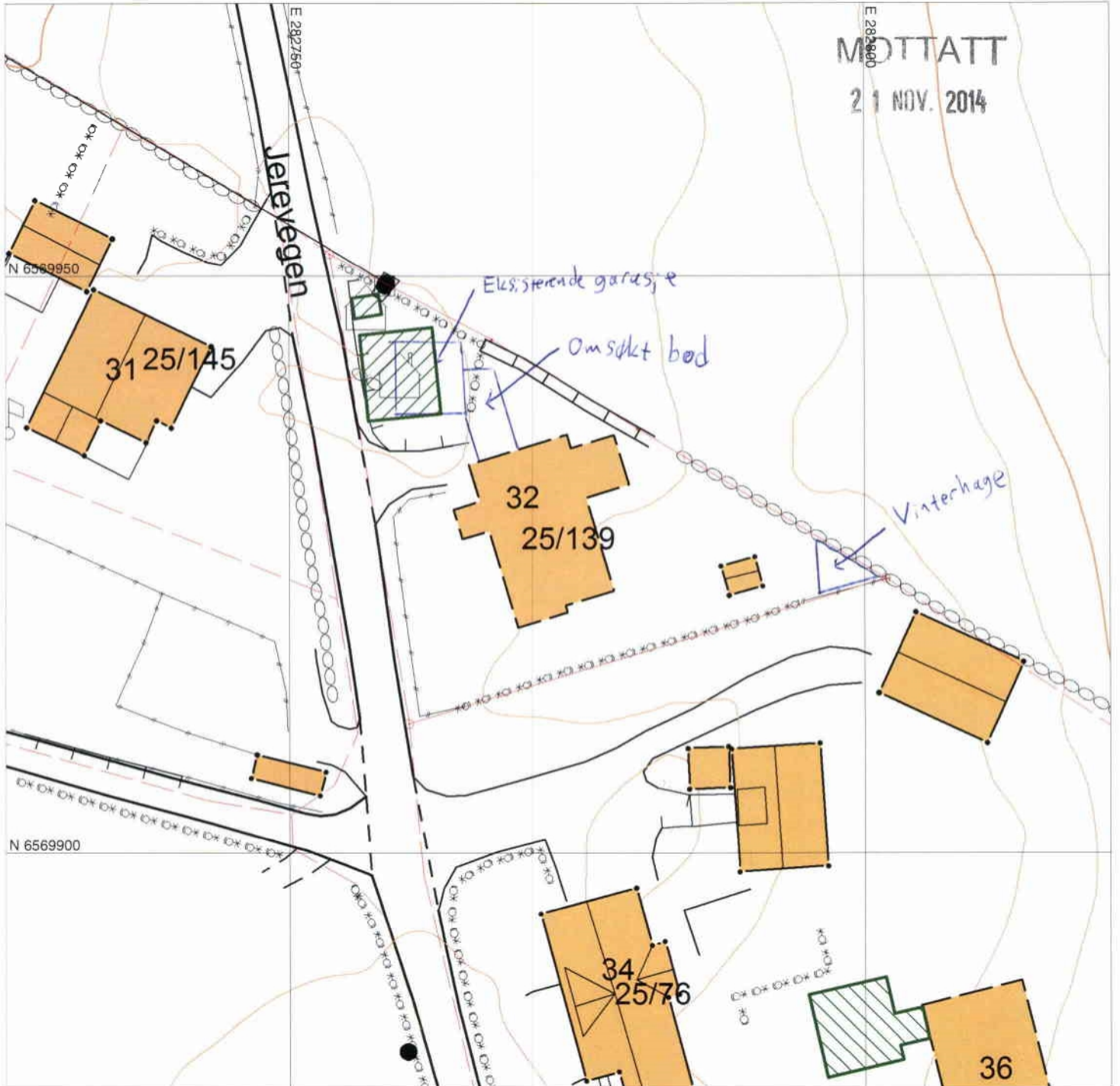
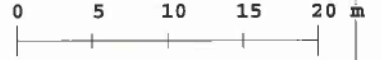
Dato : 31.10.2014

Målestokk: 1:500

Datum: Euref 89/UTM 32



NB: Kartet kan inneholde feil,  
noen grenser er usikre.



## Tegnforklaring:

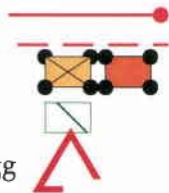
Eiendomsgrense målt

Eiendomsgrense usikker

Bygg -takflate

Bygg -planlagt

Bygg eldre enn 1900, sefrak bygg



Vegkant

Høydekurve

Høyspent, stolper

Kommunale VA-ledninger, kum

