

# Søknad om reseksjonering

Tinglysingsrevirenten (kommunen)		
Kommunen skal fylle ut dette feltet og sende skjemaet til Kartverket.		
Kommunens navn Karmøy	Kommunens adresse Postboks 167 4291 Kopervik	Kontaktperson HARALD STORREGEDE

1. Opplysninger om innsenderen			
Feltet skal fylles ut av den som sender inn søknaden til kommunen. Dette kan være eierne av de seksjonene som omfattes av reseksjoneringen (hjemmelshaveren), men også en advokat eller annen med fullmakt fra disse. Det kan også være styret.			
Navn Sameiet Korneliusholmen	Fødselsnr./Org.nr.	Sameiets org.nr. 971 347 864	Telefonnummer 92255105
Adresse c/o Turid S Sund Korneliusholmen 14 D	Postnummer 4280	Poststed Skudeneshavn	

2. Opplysninger om eiendommen				
Kommunenr. 1149	Kommunens navn Karmøy	Gårdsnr. 57	Bruksnr. 203	Festenr.

3. Hvem eier seksjonene som skal endres? (Hjemmelshaver(e))			
Seksjonsnummer	Fødselsnr./Org.nr. (11/9 siffer)	Navn	Dagens eierandel (oppgis som brøk)

4. Søknad (ønsket ny seksjonering av en eller flere seksjoner i en allerede seksjonert eiendom)			
Fyll ut rubrikken for de seksjonene som endres. Dersom en seksjon utelukkende endres ved at nevneren blir endret, behøver denne seksjonen ikke fremkomme. Dersom flere enn ti seksjoner skal endres, må du fortsette utfyllingen på søknadens siste side.			
Seksjonsnummer	Seksjonens formål B = Boligseksjon (omfatter også fritidsboliger) N = næringsseksjon SB = samleseksjon bolig SN = samleseksjon næring	Sameiebrøk (teller) Her skriver du telleren til seksjoner som blir endret ved reseksjoneringen. Telleren kan eventuelt være uendret. Nederst skriver du nevneren, som vil være summen av tellerne til samtlige seksjoner i sameiet.	Tilleggsareal Fyll ut denne kolonnen hvis seksjonen har eller skal ha tilleggsareal. B = tilleggsareal i bygning G = tilleggsareal i grunn (krever oppmålingsforretning) BG = tilleggsareal i bygning og grunn (krever oppmålingsforretning)
13	N	29	
		Nevner = 1183	

Dato 28.08.2023	Innsenderens underskrift <i>L. K. De 11. Emslie. Fjedesund</i>
--------------------	---

## 5. Kort forklaring på hva reseksjoneringen går ut på

Eksempel 1: Del av seksjon 1 overføres til seksjon 2. Ingen endringer i sameiebrøken. Ingen andre endringer.

Eksempel 2: Ny seksjon 3 opprettes på areal som tidligere var fellesareal. Nevneren i sameiebrøken øker. Ingen andre endringer.

Eksempel 3: Deler av fellesareal overføres til seksjon 1 og seksjon 2. Sameiebrøken endres. Ingen andre endringer.

Ny seksjon 13 opprettes på areal som tidligere var fellesareal. Nevneren økes med 29.

Seksjonen er vist på vedlegg 1.

## 6. Nødvendige dokumenter som skal tinglyses samtidig med reseksjoneringen

Her skal det bare gis opplysninger om dokumenter som er nødvendige for at reseksjoneringen skal kunne tinglyses.

## 7. Egenerklæring om at vilkårene i eierseksjonsloven er oppfylt

Hjemmelshaver(ne) erklærer at:

- a)  hver seksjon fortsatt har enerett til å bruke en bestemt bruksenhet
- b)  hver bruksenhets hoveddel fremdeles er en klart avgrenset og sammenhengende del av en bygning på eiendommen og fortsatt har egen inngang fra fellesareal, fra naboeiendom eller fra egen tilleggsdel
- c)  det er avsatt tilstrekkelig parkeringsareal til å sikre det antallet parkeringsplasser som følger av byggetillatelsen eller plangrunnlaget
- d)  alle bruksenhetene på eiendommen fortsatt er seksjonert og del av sameiet etter reseksjoneringen
- e)  reseksjoneringen omfatter bare én grunneiendom, festegrunn eller anleggseiendom, eller at kommunen med samtykke fra Kartverket har gjort unntak fra vilkåret
- f)  det er fastsatt om den enkelte seksjon skal brukes til boligformål eller annet formål, og bruksformålet er i samsvar med arealplanformålet, eller annen bruk det er gitt tillatelse til
- g)  rammetillatelse eller igangsettingstillatelse er gitt dersom reseksjoneringen gjelder etablering av ny(e) seksjon(er) eller søknadspiktig ombygging av eksisterende seksjoner, eller at dette ikke er aktuelt
- h)  arealer som andre seksjonseiere trenger tilgang til, og arealer som etter plan- og bygningsloven er avsatt til felles uteoppholdsareal, opprettholdes som fellesareal

Hjemmelshaver(ne) er kjent med at det er straffbart å avgi eller benytte uriktig erklæring, jf. straffeloven § 365

Dato  
28.08.2023

Innsenderens underskrift

*Lis Kristin Dan* *11 Elmske* *Hilde Sund*

**8. Egenerklæring om at lovens tilleggsvilkår for seksjonering til bolig er oppfylt**

Hjemmelshaver(ne) erklærer at:

- Hver boligseksjon også etter reseksjoneringen er en lovlig etablert boenhet etter plan- og bygningsloven og har kjøkken, bad og wc innenfor hoveddelen av bruksenheten og at bad og wc er i eget eller egne rom eller
- boligseksjonen skal brukes til fritidsbolig, eller
- alle boligene inngår i en samleseksjon bolig


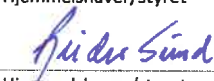
**9. Vedlegg som skal følge søknaden**

- a) Eksisterende seksjoneringstegninger (over hele eiendommen) – både situasjonsplan og plantegninger. Disse kan bestilles hos Kartverket
- b) Ny situasjonsplan over eiendommen ved endringer på bakkeplan. Dette gjelder både ved endringer av omrisset til bebyggelsen og endringer av grenser mellom utvendige tilleggsdeler eller fellesareal
- c) Nye plantegninger over alle etasjer i bygninger, inkludert kjeller og loft hvor det gjøres endringer i grensene mellom bruksenheter eller fellesareal. Plantegningene skal tydelig angi de nye grensene for bruksenhetene og bruken av de enkelte rommene.
- d) Rekvisisjon av oppmålingsforretning dersom bruksenheten(e) skal ha nye/endrede utendørs tilleggsdeler
- e) Dokumentasjon på at alle boligseksjonene er lovlig etablerte boenheter etter plan- og bygningsloven, jf. punkt 8. Som regel vil slik dokumentasjon fremgå av tillatelse etter plan- og bygningsloven, men også opplysninger fra matrikkelen, tinglyste klausuler eller annet dokument kan tjene som dokumentasjon.
- f) Samtykke fra rettighetshaver hvis det er tinglyst urådighetserklæring som går ut på at seksjonen(e) ikke kan disponeres over uten samtykke fra rettighetshaver. Samtykket må være med original signatur
- g) Samtykke fra bank/panthaver
- h) Samtykke fra samtlige hjemmelshavere i det utgående eierseksjonssameiet dersom reseksjoneringen gjelder sammenslåing av to eller flere eierseksjonssameier
- i) Dokumentasjon som viser hvem som kan undertegne på vegne av styret dersom det er nødvendig med samtykke fra årsmøtet eller styret, jf. punkt 12.

**10. Innsendte plantegninger**

- Som hjemmelshaver(e) bekrefter jeg/vi at de vedlagte plantegningene stemmer overens med den faktiske planløsningen

**11. Underskrifter**

Seksjonsnummer	Sted og dato	Hjemmelshaver/styret	Gjenta navn med blokkbokstaver
	Skudeneshavn 28.08.2023		LIV KARINA DØSEN
	Skudeneshavn 28.08.2023		NEIL ELSMLIE
	Skudeneshavn 28.08.2023		REIDAR SUND

Dato  
28.08.2023




Innsenderens underskrift



**12. Styrets erklæring/samtykke**

Nærmere informasjon om når samtykke eller erklæring fra styret er nødvendig, finner du i «Veiledning til utfylling av søknad om reseksjonering»

- Styret erklærer at årsmøtet har samtykket til reseksjonering  
og/eller  
 Styret samtykker til reseksjonering (skal bare krysses av dersom fellesarealene blir større)

Sted og dato Skudeneshavn 28.08.2023	Underskrift 	Gjenta navn med blokkbokstaver LIV KARINA DØSEN
Sted og dato Skudeneshavn 28.08.2023	Underskrift 	Gjenta navn med blokkbokstaver NEIL ELMSLIE
Sted og dato Skudeneshavn 28.08.2023	Underskrift 	Gjenta navn med blokkbokstaver REIDAR SUND

**13. Samtykke fra ektefelle/registrert partner**

Fylles inn dersom reseksjonering av boligseksjon som ektefellene/registrerte partnere bruker som felles bolig blir mindre, brøken reduseres eller formålet endres fra bolig til næring

Seksjonsnummer	Sted og dato	Underskrift	Gjenta navn med blokkbokstaver
Seksjonsnummer	Sted og dato	Underskrift	Gjenta navn med blokkbokstaver
Seksjonsnummer	Sted og dato	Underskrift	Gjenta navn med blokkbokstaver

**14. Kommunens saksbehandling**

- a)  Kommunen har utarbeidet og vedlagt matrikkelkart for utendørs tilleggsdeler  
b)  Brev med orientering om vedtaket er sendt til innsenderen

**15. Kommunen bekrefter at tillatelse til reseksjonering er gitt for (må fylles ut):**

Kommunenr.	Kommunens navn	Gårdsnr.	Bruksnr.	Festenr.	Seksjonsnummer
Dato	Underskrift	Stempel			

Dato 28.08.2023	Innsenderens underskrift 
--------------------	--

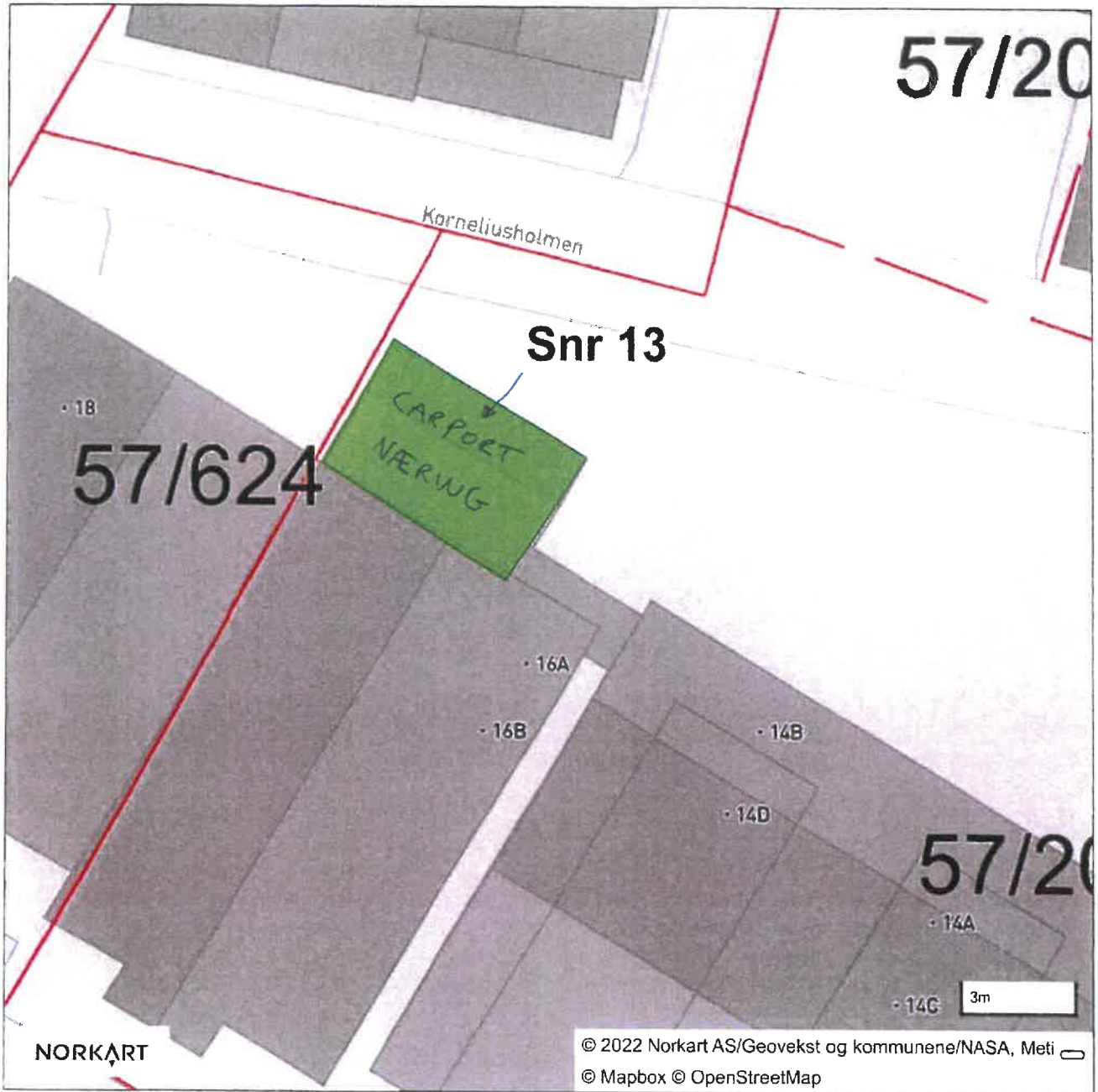






Vilber 1

# Karmøy kommune







# Søknad om reseksjonering

<b>Tinglysingsrekvierten (kommunen)</b>		
Kommunen skal fylle ut dette feltet og sende skjemaet til Kartverket.		
Kommunens navn Karmøy	Kommunens adresse Postboks 167 4291 Kopervik	Kontaktperson Håvard Storøgerde

<b>1. Opplysninger om innsenderen</b>			
Feltet skal fylles ut av den som sender inn søknaden til kommunen. Dette kan være eierne av de seksjonene som omfattes av reseksjoneringen (hjemmelshaveren), men også en advokat eller annen med fullmakt fra disse. Det kan også være styret.			
Navn Sameiet Korneliusholmen	Fødselsnr./Org.nr.	Sameiets org.nr. 971 347 864	Telefonnummer 92255105
Adresse c/o Turid S Sund Korneliusholmen 14 D	Postnummer 4280	Poststed Skudeneshavn	

<b>2. Opplysninger om eiendommen</b>				
Kommunenr. 1149	Kommunens navn Karmøy	Gårdsnr. 57	Bruksnr. 203	Festenr.

<b>3. Hvem eier seksjonene som skal endres? (Hjemmelshaver(e))</b>			
Seksjonsnummer	Fødselsnr./Org.nr. (11/9 siffer)	Navn	Dagens eierandel (oppgis som brøk)

<b>4. Søknad (ønsket ny seksjonering av en eller flere seksjoner i en allerede seksjonert eiendom)</b>			
Fyll ut rubrikken for de seksjonene som endres. Dersom en seksjon utelukkende endres ved at nevneren blir endret, behøver denne seksjonen ikke fremkomme. Dersom flere enn ti seksjoner skal endres, må du fortsette utfyllingen på søknadens siste side.			
Seksjonsnummer	Seksjonens formål B = Boligseksjon (omfatter også fritidsboliger) N = næringsseksjon SB = samleseksjon bolig SN = samleseksjon næring	Sameiebrøk (teller) Her skriver du telleren til seksjoner som blir endret ved reseksjoneringen. Telleren kan eventuelt være uendret. Nederst skriver du nevneren, som vil være summen av tellerne til samtlige seksjoner i sameiet.	Tilleggsareal Fyll ut denne kolonnen hvis seksjonen har eller skal ha tilleggsareal. B = tilleggsareal i bygning G = tilleggsareal i grunn (krever oppmålingsforretning) BG = tilleggsareal i bygning og grunn (krever oppmålingsforretning)
13	N	29	
		Nevner = 1183	

Dato 28.08.2023	Innsenderens underskrift 
--------------------	--

### 5. Kort forklaring på hva reseksjoneringen går ut på

Eksempel 1: Del av seksjon 1 overføres til seksjon 2. Ingen endringer i sameiebrøken. Ingen andre endringer.

Eksempel 2: Ny seksjon 3 opprettes på areal som tidligere var fellesareal. Nevneren i sameiebrøken øker. Ingen andre endringer.

Eksempel 3: Deler av fellesareal overføres til seksjon 1 og seksjon 2. Sameiebrøken endres. Ingen andre endringer.

Ny seksjon 13 opprettes på areal som tidligere var fellesareal. Nevneren økes med 29.

Seksjonen er vist på vedlegg 1.

### 6. Nødvendige dokumenter som skal tinglyses samtidig med reseksjoneringen

Her skal det bare gis opplysninger om dokumenter som er nødvendige for at reseksjoneringen skal kunne tinglyses.

### 7. Egenerklæring om at vilkårene i eierseksjonsloven er oppfylt

Hjemmelshaver(ne) erklærer at:

- a)  hver seksjon fortsatt har enerett til å bruke en bestemt bruksenhet
- b)  hver bruksenhets hoveddel fremdeles er en klart avgrenset og sammenhengende del av en bygning på eiendommen og fortsatt har egen inngang fra fellesareal, fra naboendom eller fra egen tilleggsdel
- c)  det er avsatt tilstrekkelig parkeringsareal til å sikre det antallet parkeringsplasser som følger av byggetillatelsen eller plangrunnlaget
- d)  alle bruksenhetene på eiendommen fortsatt er seksjonert og del av sameiet etter reseksjoneringen
- e)  reseksjoneringen omfatter bare én grunneiendom, festgrunn eller anleggseiendom, eller at kommunen med samtykke fra Kartverket har gjort unntak fra vilkåret
- f)  det er fastsatt om den enkelte seksjon skal brukes til boligformål eller annet formål, og bruksformålet er i samsvar med arealplanformålet, eller annen bruk det er gitt tillatelse til
- g)  rammetillatelse eller igangsettingstillatelse er gitt dersom reseksjoneringen gjelder etablering av ny(e) seksjon(er) eller søknadspiktig ombygging av eksisterende seksjoner, eller at dette ikke er aktuelt
- h)  arealer som andre seksjonseiere trenger tilgang til, og arealer som etter plan- og bygningsloven er avsatt til felles uteoppholdsareal, opprettholdes som fellesareal

Hjemmelshaver(ne) er kjent med at det er straffbart å avgi eller benytte uriktig erklæring, jf. straffeloven § 365

Dato

28.08.2023

Innsenderens underskrift



## 8. Egenerklæring om at lovens tilleggsvilkår for seksjonering til bolig er oppfylt

Hjemmelshaver(ne) erklærer at:

- Hver boligseksjon også etter reseksjoneringen er en lovlig etablert boenhet etter plan- og bygningsloven og har kjøkken, bad og wc innenfor hoveddelen av bruksenheten og at bad og wc er i eget eller egne rom eller
- boligseksjonen skal brukes til fritidsbolig, eller
- alle boligene inngår i en samleseksjon bolig

## 9. Vedlegg som skal følge søknaden

- a) Eksisterende seksjoneringstegninger (over hele eiendommen) – både situasjonsplan og plantegninger. Disse kan bestilles hos Kartverket
- b) Ny situasjonsplan over eiendommen ved endringer på bakkeplan. Dette gjelder både ved endringer av omrisset til bebyggelsen og endringer av grenser mellom utvendige tilleggsdeler eller fellesareal
- c) Nye plantegninger over alle etasjer i bygninger, inkludert kjeller og loft hvor det gjøres endringer i grensene mellom bruksenheter eller fellesareal. Plantegningene skal tydelig angi de nye grensene for bruksenhetene og bruken av de enkelte rommene.
- d) Rekvisisjon av oppmålingsforretning dersom bruksenheten(e) skal ha nye/endrede utendørs tilleggsdeler
- e) Dokumentasjon på at alle boligseksjonene er lovlig etablerte boenheter etter plan- og bygningsloven, jf. punkt 8. Som regel vil slik dokumentasjon fremgå av tillatelse etter plan- og bygningsloven, men også opplysninger fra matrikkelen, tinglyste klausuler eller annet dokument kan tjene som dokumentasjon.
- f) Samtykke fra rettighetshaver hvis det er tinglyst urådighetserklæring som går ut på at seksjonen(e) ikke kan disponeres over uten samtykke fra rettighetshaver. Samtykket må være med original signatur
- g) Samtykke fra bank/panthaver
- h) Samtykke fra samtlige hjemmelshavere i det utgående eierseksjonssameiet dersom reseksjoneringen gjelder sammenslåing av to eller flere eierseksjonssameier
- i) Dokumentasjon som viser hvem som kan undertegne på vegne av styret dersom det er nødvendig med samtykke fra årsmøtet eller styret, jf. punkt 12.

## 10. Innsendte plantegninger

- Som hjemmelshaver(e) bekrefter jeg/vi at de vedlagte plantegningene stemmer overens med den faktiske planløsningen

## 11. Underskrifter

Seksjonsnummer	Sted og dato	Hjemmelshaver/styret	Gjenta navn med blokkbokstaver
	Skudeneshavn 28.08.2023		LIV KARINA DØSEN
	Skudeneshavn 28.08.2023		NEIL ELMSLIE
	Skudeneshavn 28.08.2023		REIDAR SUND




Dato	Innsenderens underskrift
28.08.2023	

**12. Styrets erklæring/samtykke**

Nærmere informasjon om når samtykke eller erklæring fra styret er nødvendig, finner du i «Veiledning til utfylling av søknad om reseksjonering»

Styret erklærer at årsmøtet har samtykket til reseksjonering  
og/eller

Styret samtykker til reseksjonering (skal bare krysses av dersom fellesarealene blir større)

Sted og dato Skudeneshavn 28.08.2023	Underskrift 	Gjenta navn med blokkbokstaver LIV KARINA DØSEN
Sted og dato Skudeneshavn 28.08.2023	Underskrift 	Gjenta navn med blokkbokstaver NEIL ELMSLIE
Sted og dato Skudeneshavn 28.08.2023	Underskrift 	Gjenta navn med blokkbokstaver REIDAR SUND

**13. Samtykke fra ektefelle/registrert partner**

Fylles inn dersom reseksjonering av boligseksjon som ektefellene/registrerte partnere bruker som felles bolig blir mindre, brøken reduseres eller formålet endres fra bolig til næring

Seksjonsnummer	Sted og dato	Underskrift	Gjenta navn med blokkbokstaver
Seksjonsnummer	Sted og dato	Underskrift	Gjenta navn med blokkbokstaver
Seksjonsnummer	Sted og dato	Underskrift	Gjenta navn med blokkbokstaver

**14. Kommunens saksbehandling**

a)  Kommunen har utarbeidet og vedlagt matrikkelkart for utendørs tilleggsdeler

b)  Brev med orientering om vedtaket er sendt til innsenderen

**15. Kommunen bekrefter at tillatelse til reseksjonering er gitt for (må fylles ut):**

Kommunenr.	Kommunens navn	Gårdsnr.	Bruksnr.	Festenr.	Seksjonsnummer
Dato	Underskrift	Stempel			

Dato 28.08.2023	Innsenderens underskrift 
--------------------	--







Vilberis

# Karmøy kommune

