

**For matrikkelenhet:**


Kommune: 1149 - KARMØY
Gårdsnummer: 142
Bruksnummer: 155

Utskriftsdato/klokkeslett: 31.08.2023 kl. 15:32

Produsert av: Håvard Storegerde - 1149 Karmøy -

Attestert av: Karmøy kommune

Mathon Jovinge

**Orientering om matrikkelbrev**

Matrikkelbrevet er hjemlet i «Lov om eigedomsregistrering» (matrikkellova) av 17. juni 2005. Etter definisjonen i matrikkellovens § 3 d) er matrikkelbrevet en attestert utskrift av matrikkelen som viser alle registrerte opplysninger om en matrikkelenhet ved oppgitt dato.

Om fullstendighet og nøyaktighet i matrikkelbrevet

Matrikkelen ble etablert ved konvertering av data fra tidligere registre. Det kan variere hvor gode disse dataene er med hensyn på fullstendighet og nøyaktighet. I enkelte tilfeller kan grensepunkt og grenselinjer mangle helt eller delvis eller være feil registrert. Det kan også være feil og mangler ved registrert bygnings- og adresseinformasjon. Fullstendighet og stedfestingsnøyaktighet er generelt bedre innenfor enn utenfor tettbygd strøk. Vær oppmerksom på at for mange matrikkelenheter og bygg hefter usikkerhet ved arealet som oppgis.

For utfyllende informasjon: www.kartverket.no/matrikkelbrev

Matrikkelenhet

Matrikkelenhetstype: Grunneiendom
Bruksnavn:
Etableringsdato: 13.04.1954
Skyld: 0,03
Er tinglyst: Ja
Har festegrunner: Nei
Er seksjonert: Nei

Arealrapport

Tekst	Areal	Kommentar
Beregna areal for 142 / 155	883 m2	

Eierforhold

Tinglyste eierforhold

Rolle	Status	Føds.d./org.nr	Navn	Bruksenhet	Adresse	Andel
Hjemmelshaver		251078	HETLAND ØYVIND		STORASUNDSVEGEN 270 4260 TORVASTAD	1 / 2
Hjemmelshaver		071080	NILSEN ASTRID		STORASUNDSVEGEN 270 4260 TORVASTAD	1 / 2

Oversikt over teiger

(EUREF89 UTM Sone 32)

Løpenr	Type	Hovedteig	Nord	Øst	Høyde	Areal	Merknader
1	Teig	Ja	6589905	288219		883 m2	

Forretninger der matrikkelenheten er involvert

Forretning	Forretningsdokumentdato	Tinglysing	Matrikkelføring		
Forretningstype	Kommunal saksreferanse	Status	Endret dato	Signatur	Dato
Årsak til feilretting	Nettadresse (URL)				
	Annen referanse				

Skylddeling 13.04.1954

Skylddeling	Rolle	Matrikkelenhet	Arealendring
	Avgiver	1149 - 142/18	-883
	Mottaker	1149 - 142/155	883

Forretninger der matrikkelenheten er berørt

Forretning Forretningstype Årsak til feilretting	Forretningsdokumentdato Kommunal saksreferanse Nettadresse (URL) Annen referanse	Status	Tinglysing	Endret dato	Matrikkelføring Signatur Dato
Kvalitetsheving for eksisterende matrikkelenhet Oppmålingsforretning	30.08.2023 23/7348-MERKING				1149sth 31.08.2023
		Rolle	Matrikkelenhet	Arealendring	
		Berørt	1149 - 142/5	0	
		Berørt	1149 - 142/18	0	
		Berørt	1149 - 142/118	0	
		Berørt	1149 - 142/154	0	
		Berørt	1149 - 142/155	0	
		Berørt	1149 - 142/175	0	
		Berørt	1149 - 142/176	0	
		Berørt	1149 - 142/196	0	

Landmålernummer Navn

STOREGJERDE HÅVARD

Utgåtte bygg som er registrert på matrikkelenheten

Bygningsnr: 22 526 812	Bebygd areal: 0	Ant. boliger: 0	Datoer
Løpenr:	Bruksareal bolig: 0	Ant. etasjer: 1	Rammetillatelse:
Repr.punkt: Koordinatsystem: EUREF89 UTM Sone 32 Nord: 6589913 Øst: 288229	Bruksareal annet: 24	Vannforsyning:	Igangsettingstillatelse:
Bygningsendringskode:	Bruksareal totalt: 24	Avløp:	Tatt i bruk:
Bygningstype: Garasjeuthus anneks til bolig	Bruttoareal bolig: 0	Har heis: Nei	Midlertidig brukstillatelse:
Næringsgruppe: Annet som ikke er næring	Bruttoareal annet: 0		Ferdigattest:
Bygningsstatus: Bygning revet/brent	Bruttoareal totalt: 0		Bygning revet/brent: 05.01.2011
Energikilder:	Alternativt areal: 0		
Oppvarming:	Alternativt areal 2: 0		

Etasjer

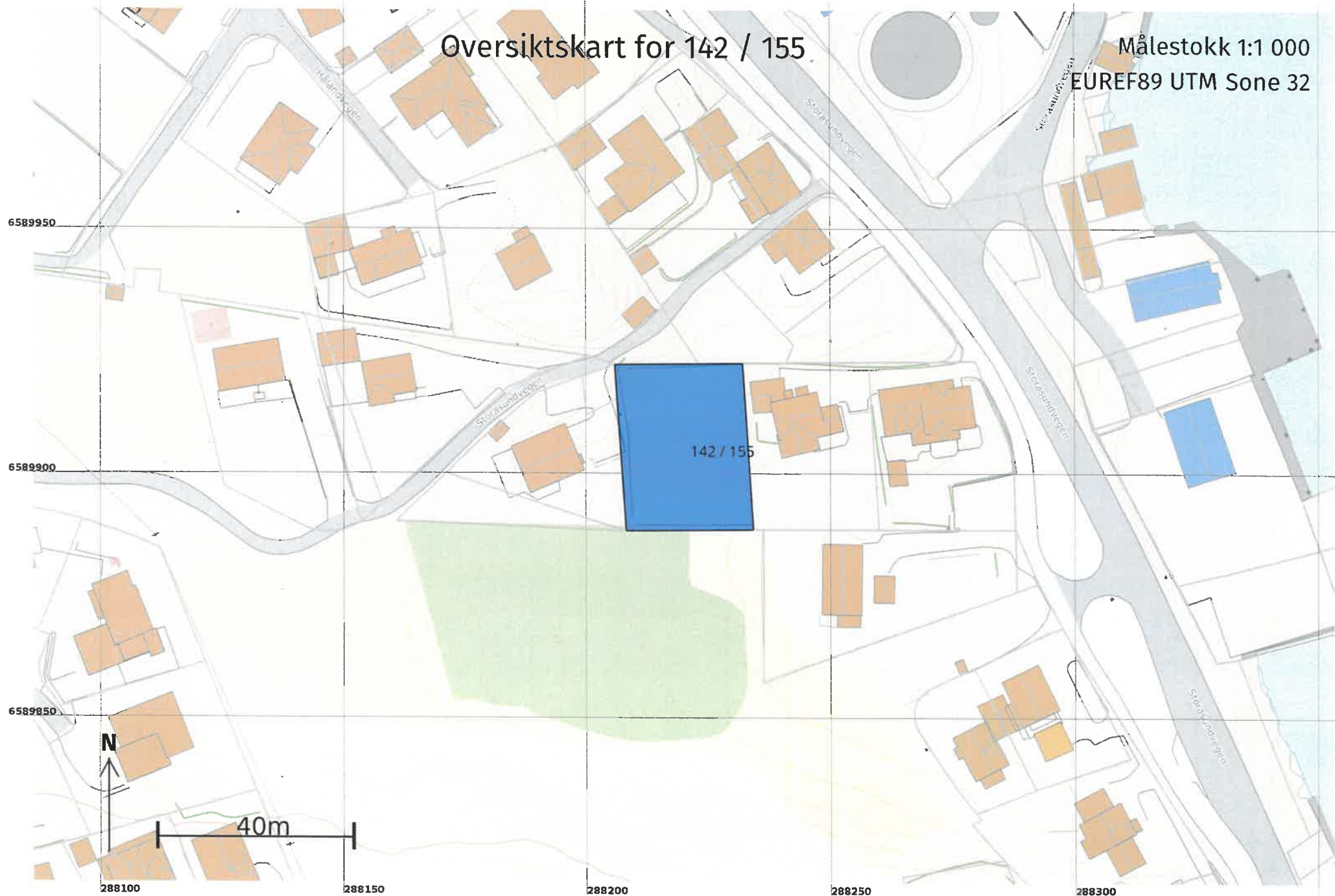
Etasje	Antall boenheter	BRA bolig	BRA annet	BRA totalt	BTA bolig	BTA annet	BTA totalt	Alt. areal	Alt. areal 2
H01	0	0	24	24	0	0	0	0	0

Bruksenheter

Adresse	Bruksenhetsnummer	Bruksenhetstype	Bruksareal	Ant. rom	Kjøkkentilgang	Bad	WC	Matrikkelenhet
		Unummerert bruksenhet	0	0		0	0	142/155

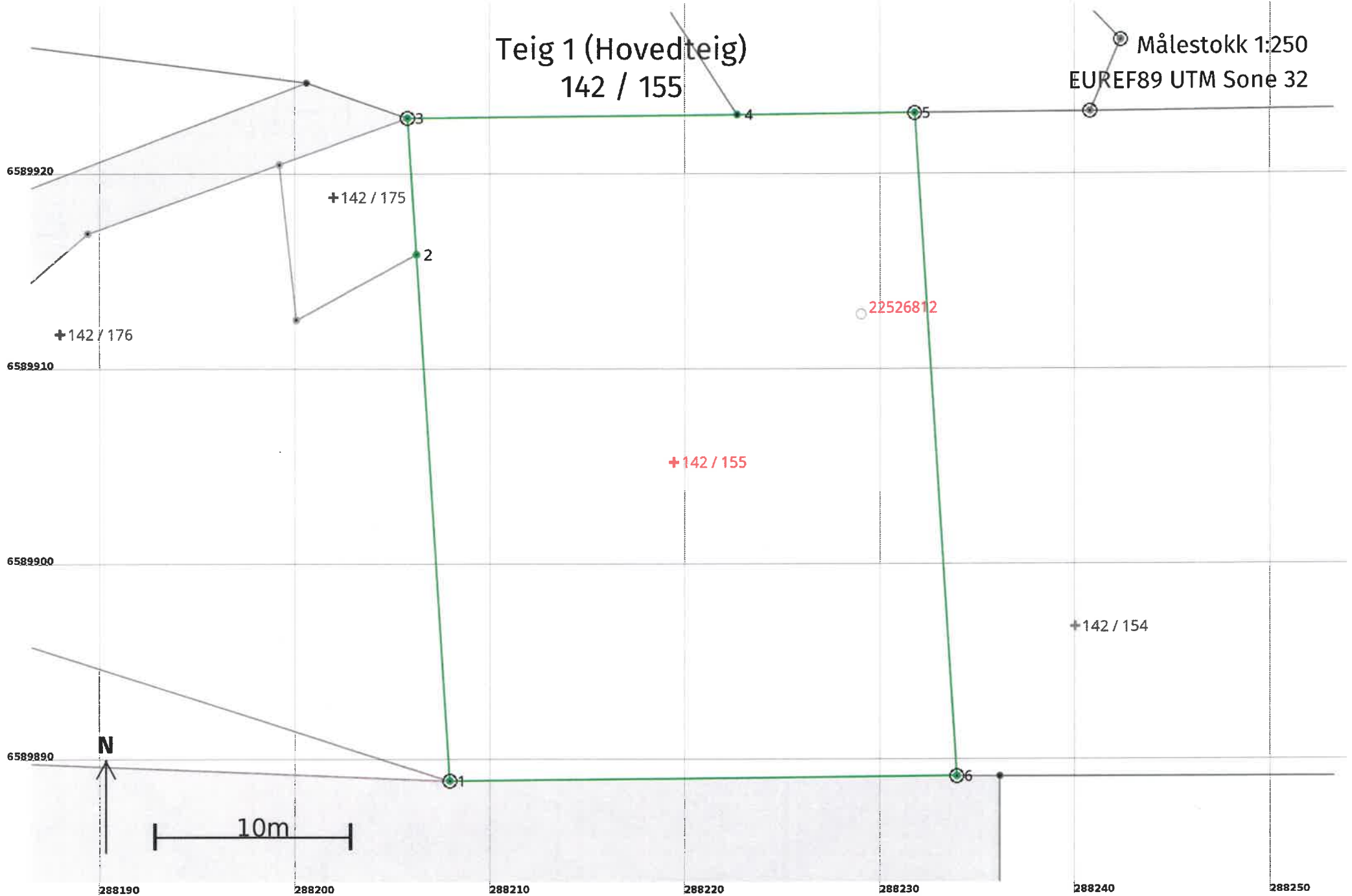
Oversiktskart for 142 / 155

Målestokk 1:1 000
EUREF89 UTM Sone 32



Teig 1 (Hovedteig) 142 / 155

Målestokk 1:250
EUREF89 UTM Sone 32



Areal og koordinater

Areal: 883

Arealmerknad:

Representasjonspunkt: Koordinatsystem: EUREF89 UTM Sone 32

Nord: 6589905 Øst: 288219

Grensepunkt / Grenselinje

Ytre avgrensing

Løpenr	Nord	Øst	Grensemerke nedsatt i / Lengde (m)	Grensepunkttype / Linjeinformasjon	Målemetode	Nøyaktighet (SD i cm)	Radius
1	6589889,11	288207,94	Jord 26,99	Offentlig godkjent grensemerke	96 GNSS: Fasemåling (Real time kinematic)	10	
2	6589916,05	288206,23	Ukjent 7,00		10 Terrengmålt	10	
3	6589923,04	288205,79	Jord 16,88	Offentlig godkjent grensemerke	96 GNSS: Fasemåling (Real time kinematic)	10	
4	6589923,21	288222,67	Umerket 9,12		10 Terrengmålt	10	
5	6589923,30	288231,79	Jord 34,02	Offentlig godkjent grensemerke	96 GNSS: Fasemåling (Real time kinematic)	10	
6	6589889,35	288233,94	Jord 26,00	Offentlig godkjent grensemerke	96 GNSS: Fasemåling (Real time kinematic)	10	

