

# SITUASJONSKART

vedlegg til underretting etter oppmålingsforretning

med saksnummer: **23/2815**

avholdt dato: **13. og 15.06.2023**

Formål: **Deling off. veg, deling lekeplass, grensejusteringer**

Landmåler: **André Larsen**

**KARMØY KOMMUNE**


SEKTOR AREAL OG BYGGESAK



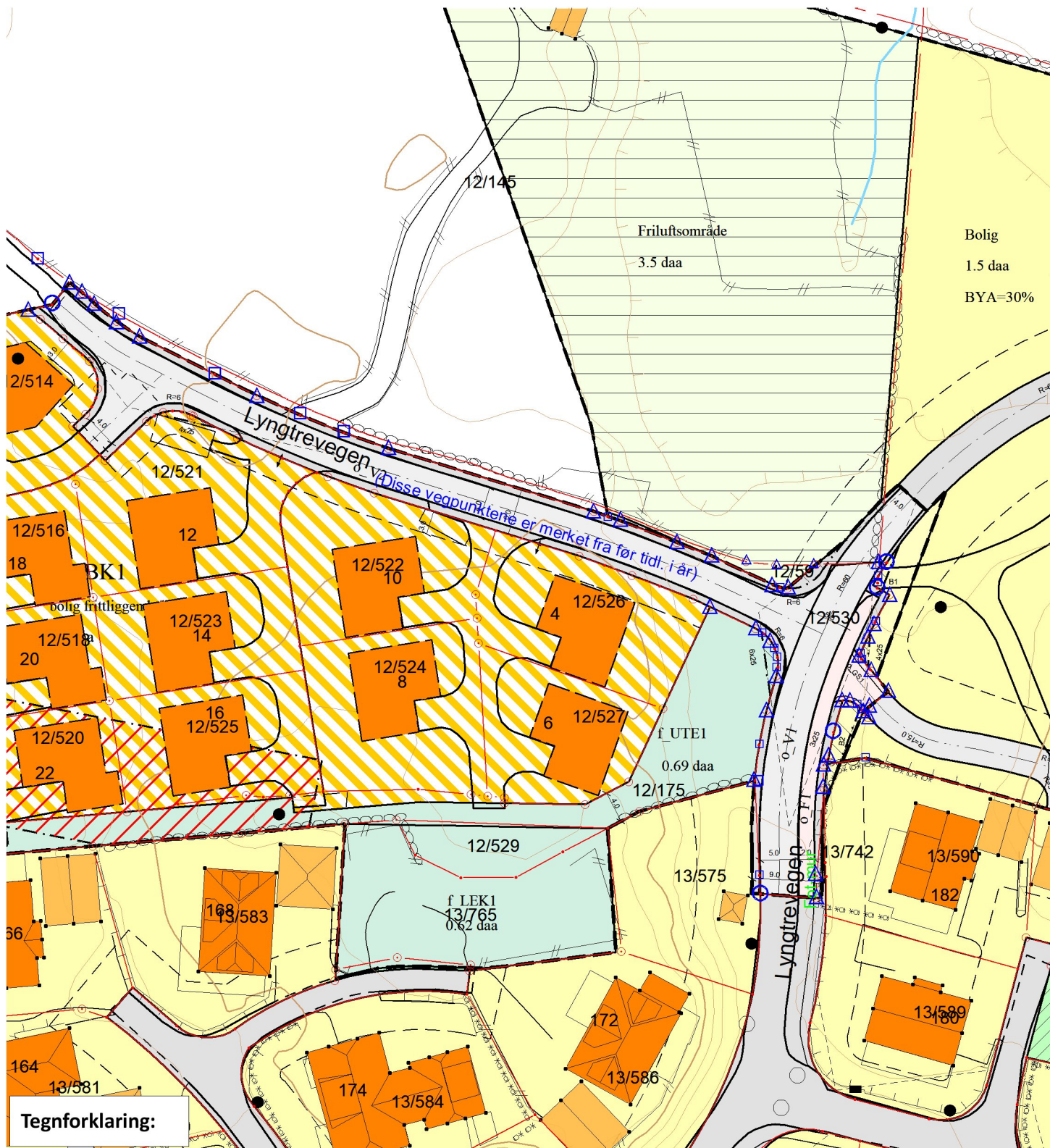
NB: Kartet kan inneholde feil,  
noen grenser er usikre.

Utskriftsdato: 01.09.2023

Målestokk: 1:700



Datum: Euref 89/UTM 32



## Tegnforklaring:

### Grensepunkt behandlet i denne oppmålingsforretningen

Umerket/merket med spray



Rekvirenten får tilsendt matrikelbrev med fullstendig liste over grensepunkt, unntagen ved forretning som bare går ut på å merke tidligere oppmålt grense.

Offentlig godkjent grensemerke



Annen type merking, (gjerdestolper, mur, stein/røys etc)



Punkt som ikke er angitt med noen av symbolene ovenfor er uforandret (f.eks. målt/merket tidligere) og/eller ikke en del av oppmålingsforretningen


Eiendomsgrense målt



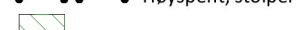
Eiendomsgrense usikker



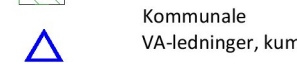
Bygg -takflate



Bygg -planlagt



Bygg eldre enn 1900, sefrak bygg



Vegkant

Høydekurve

Høyspent, stolper

Kommunale VA-ledninger, kum



