

**For matrikkelenhet:**

Kommune: 1149 - KARMØY



Gårdsnummer: 12

Bruksnummer: 59

Utskriftsdato/klokkeslett: 29.08.2023 kl. 16:12

Produsert av: André Larsen - 1149

Attestert av: Karmøy kommune

  
**Orientering om matrikelbrev**

Matrikelbrevet er hjemlet i «Lov om egedomsregistrering» (matrikellova) av 17. juni 2005. Etter definisjonen i matrikellovens § 3 d) er matrikelbrevet en attestert utskrift av matrikelen som viser alle registrerte opplysninger om en matrikelenhet ved oppgitt dato.

**Om fullstendighet og nøyaktighet i matrikelbrevet**

Matrikelen ble etablert ved konvertering av data fra tidligere registre. Det kan variere hvor gode disse dataene er med hensyn på fullstendighet og nøyaktighet. I enkelte tilfeller kan grensepunkt og grenselinjer mangle helt eller delvis eller være feil registrert. Det kan også være feil og mangler ved registrert bygnings- og adresseinformasjon. Fullstendighet og stedfestingsnøyaktighet er generelt bedre innenfor enn utenfor tettbygd strøk. Vær oppmerksom på at for mange matrikelenheter og bygg hefter usikkerhet ved arealet som oppgis.

For utfyllende informasjon: [www.kartverket.no/matrikelbrev](http://www.kartverket.no/matrikelbrev)

## Matrikelenhet

Matrikelenhetstype: Grunneiendom  
Bruksnavn: GRØNVOLL  
Etableringsdato: 14.10.1908  
Skylid: 0,16  
Er tinglyst: Ja  
Har festegrunner: Nei  
Er seksjonert: Nei

## Arealrapport

Tekst Areal Kommentar

Beregna areal for 12 / 59

16 376,8 m2

## Eierforhold

### Tinglyste eierforhold

| Rolle         | Status | Føds.d./org.nr | Navn               | Bruksenhet | Adresse                          | Andel |
|---------------|--------|----------------|--------------------|------------|----------------------------------|-------|
| Hjemmelshaver |        | 150450         | SEVLAND ODD BJARNE |            | DOLHAUGVEGEN 49<br>4276 VEAVÅGEN | 1 / 2 |
| Hjemmelshaver |        | 280658         | STAVA GUNN MARIE   |            | MYRAVEGEN 3<br>4275 SÆVELANDSVIK | 1 / 2 |

## Oversikt over teiger

(EUREF89 UTM Sone 32)

| Løpenr | Type | Hovedteig | Nord    | Øst    | Høyde | Areal       | Merknader |
|--------|------|-----------|---------|--------|-------|-------------|-----------|
| 1      | Teig | Ja        | 6575881 | 284005 |       | 4 446,6 m2  |           |
| 2      | Teig | Nei       | 6575726 | 284578 |       | 11 822,7 m2 |           |
| 3      | Teig | Nei       | 6575832 | 284151 |       | 107,5 m2    |           |

## Forretninger der matrikelenheten er involvert

| Forretning            | Forretningsdokumentdato | Tinglysing  | Matrikkelføring |
|-----------------------|-------------------------|-------------|-----------------|
| Forretningstype       | Kommunal saksreferanse  | Status      | Signatur        |
| Årsak til feilretting | Nettadresse (URL)       | Endret dato | Dato            |
|                       | Annen referanse         |             |                 |

Forretning  
Forretningstype  
Årsak til feilretting

Forretningsdokumentdato  
Kommunal saksreferanse  
Nettadresse (URL)  
Annen referanse

Status

Tinglysing

Endret dato

Matrikelføring  
Signatur  
Dato

Opprett ny grunneiendom ved fradeling

13.06.2023

larand 29.08.2023

Oppmålingsforretning

23/2815-OPPMÅLINGSSAK

Matrikkelenhet

Arealendring

Rolle  
Avgiver  
1149 - 12/59  
-265,6

Avgiver  
1149 - 12/175  
-704,2

Avgiver  
1149 - 12/314  
-9,7

Avgiver  
1149 - 13/640  
-18,8

Avgiver  
1149 - 13/742  
-108,6

Mottaker  
1149 - 12/530  
1 106,7

Berørt  
1149 - 12/145  
0

Berørt  
1149 - 12/514  
0

Berørt  
1149 - 12/521  
0

Berørt  
1149 - 12/522  
0

Berørt  
1149 - 12/526  
0

Berørt  
1149 - 13/575  
0

Berørt  
1149 - 13/590  
0

Landmålnummer

Navn  
LARSEN ANDRE

Skylddeling

17.12.1949

Skylddeling

Rolle  
Avgiver  
Mottaker

Matrikkelenhet

Arealendring

1149 - 12/59  
0

1149 - 12/175  
0

Skylddeling

17.12.1949

Skylddeling

Rolle  
Avgiver  
Mottaker

Matrikkelenhet

Arealendring

1149 - 12/59  
0

1149 - 12/174  
0

**Forretning**  
**Forretningstype**  
**Årsak til feilretting**

**Forretningsdokumentdato**  
**Kommunal saksreferanse**  
**Nettadresse (URL)**  
**Annen referanse**

**Status**

**Tinglysing**

**Matrikelføring**  
**Signatur**  
**Dato**

Forretning over eksisterende matrikkelenhet

11.08.2010

10/1919-90

1149brt 11.08.2010

Feilretting  
Feilføring

| Rolle    | Matrikkelenhet | Arealendring |
|----------|----------------|--------------|
| Avgiver  | 1149 - 12/59   | -2 685       |
| Mottaker | 1149 - 12/174  | 2 685        |
| Berørt   | 1149 - 12/117  | 0            |

Skylddeling  
Skylddeling

04.08.1939

| Rolle    | Matrikkelenhet | Arealendring |
|----------|----------------|--------------|
| Avgiver  | 1149 - 12/59   | 0            |
| Mottaker | 1149 - 13/56   | 0            |

Skylddeling  
Skylddeling

04.08.1939

| Rolle    | Matrikkelenhet | Arealendring |
|----------|----------------|--------------|
| Avgiver  | 1149 - 12/59   | 0            |
| Mottaker | 1149 - 6/19    | 0            |

Skylddeling  
Skylddeling

23.11.1938

| Rolle    | Matrikkelenhet | Arealendring |
|----------|----------------|--------------|
| Avgiver  | 1149 - 12/59   | 0            |
| Mottaker | 1149 - 12/145  | 0            |

Skylddeling  
Skylddeling

27.01.1937

| Rolle    | Matrikkelenhet | Arealendring |
|----------|----------------|--------------|
| Avgiver  | 1149 - 12/59   | 0            |
| Mottaker | 1149 - 12/135  | 0            |

**Forretning**  
**Forretningstype**  
**Årsak til feilretting**

Skylddeling 14.10.1908

Skylddeling

**Rolle**  
 Avgiver  
 Mottaker

**Matrikkelenhet**  
 1149 - 12/12  
 1149 - 12/59

**Arealendring**  
 0  
 0

**Forretningsdokumentdato**  
**Kommunal saksreferanse**  
**Nettadresse (URL)**  
**Annen referanse**

**Forretninger der matrikkelenheten er berørt**

**Forretning**  
**Forretningstype**  
**Årsak til feilretting**

Kvalitetshewing for eksisterende matrikkelenhet 13.06.2023

Oppmålingsforretning

23/2815-OPPMÅLINGSSAK

larand 29.08.2023

**Rolle**  
 Berørt  
 Berørt  
 Berørt  
 Berørt  
 Berørt  
 Berørt  
 Berørt  
 Berørt  
 Berørt  
 Berørt

**Matrikkelenhet**  
 1149 - 12/59  
 1149 - 12/83  
 1149 - 12/145  
 1149 - 12/175  
 1149 - 12/313  
 1149 - 12/314  
 1149 - 13/575  
 1149 - 13/590  
 1149 - 13/640  
 1149 - 13/742

**Arealendring**  
 0  
 0  
 0  
 0  
 0  
 0  
 0  
 0  
 0  
 0

**Landmålnummer**  
**Navn**  
 LARSEN ANDRE

**Forretning**  
**Forretningstype**  
**Årsak til feilretting**

**Forretningsdokumentdato**  
**Kommunal saksreferanse**  
**Nettadresse (URL)**  
**Annen referanse**

**Status**

**Tinglysing**

**Endret dato**

**Matrikelføring**  
**Signatur**  
**Dato**

Kvalitetsheving for eksisterende matrikkelenhet

Oppmålingsforretning

03.03.2023

22/10880-OPPMÅLINGSSAK

larand 23.03.2023

**Arealendring**

**Rolle**  
Berørt

1149 - 12/59 0

1149 - 12/513 0

1149 - 12/514 0

1149 - 12/515 0

1149 - 13/32 0

**Landmålnummer**

**Navn**  
LARSEN ANDRE

Opprett ny grunneiendom ved fradeling

Oppmålingsforretning

03.03.2023

22/10880-OPPMÅLINGSSAK

Tinglyst

17.03.2023

larand 10.03.2023

**Arealendring**

**Rolle**  
Avgiver

1149 - 12/175 -482

Mottaker 481,9

Berørt 0

Berørt 0

**Landmålnummer**

**Navn**  
LARSEN ANDRE

Opprett ny grunneiendom ved fradeling

Oppmålingsforretning

03.03.2023

22/10880-OPPMÅLINGSSAK

Tinglyst

17.03.2023

larand 10.03.2023

**Arealendring**

**Rolle**  
Avgiver

1149 - 12/175 -515,4

Mottaker 515,4

Berørt 0

Berørt 0

**Landmålnummer**

**Navn**  
LARSEN ANDRE

Forretning  
Forretningstype  
Årsak til feilretting

Status

Tinglysing

Endret dato

Matrikelføring  
Signatur  
Dato

Kvalitetsheving for eksisterende matrikkelenhet

05.04.2018

rasmgeir 02.05.2018

Oppmålingsforretning

18/372-Oppmålingssak

Arealendring

Rolle  
Berørt  
Berørt  
Berørt  
Berørt  
Berørt  
Berørt  
Berørt  
Berørt  
Berørt  
Berørt  
Berørt  
Berørt  
Berørt  
Berørt  
Berørt  
Berørt  
Berørt  
Berørt  
Berørt

Matrikkelenhet  
1149 - 12/59  
1149 - 12/145  
1149 - 12/174  
1149 - 12/175  
1149 - 12/314  
1149 - 13/32  
1149 - 13/48  
1149 - 13/239  
1149 - 13/539  
1149 - 13/575  
1149 - 13/582  
1149 - 13/583  
1149 - 13/590  
1149 - 13/640  
1149 - 13/742

0  
0  
0  
0  
0  
0  
0  
0  
0  
0  
0  
0  
0  
0  
0  
0  
0  
0  
0  
0

## Adresser

Adresstype  
Vegadresse

Adressenavn  
Adressetilleggsnavn  
Nylandvegen

Adressekode  
Kildekode  
1257

Adressenr  
Koord.syst. Nord  
63

Øst

Kretser

Grunnkrets  
Stemmekrets:  
Kirkesokn:  
Postnr.område:  
Tettsted:

0204 Varne  
2 Åkrehamn  
06100402 Åkra  
4275 SÆVELANDSVIK  
4702 Åkrehamn

Atkomstpunkt

Nei

## Aktive bygg som er registrert på matrikkelenheten

**Bygningsnr:** 9 386 440  
**Løpenr:** 1  
**Repr.punkt:** Koordinatsystem: EUREF89 UTM Sone 32  
Nord: 6575892 Øst: 284029  
**Bygningsendringstype:** Enebolig  
**Næringsgruppe:** Bolig  
**Bygningsstatus:** Tatt i bruk  
**Energikilder:** Elektrisitet  
Biobrensel  
**Oppvarming:** Elektrisk  
Annen oppvarming

Bebygg areal: 0 Ant. boliger: 1  
Bruksareal bolig: 115 Ant. etasjer: 3  
Bruksareal annet: 0 Vannforsyning: Privat innlagt  
Bruksareal totalt: 115 Avløp: Privat kloakk  
Bruttoareal bolig: 0 Har heis: Ja  
Bruttoareal annet: 0  
Bruttoareal totalt: 0  
Alternativt areal: 0  
Alternativt areal 2: 0

Datoer  
Rammetillatelse:  
Igangsettingstillatelse:  
Tatt i bruk: 11.11.1907  
Midlertidig brukstillatelse:  
Ferdiggattest:

| Etasjer | Etasje | Antall boenheter | BRA bolig | BRA annet | BRA totalt | BTA bolig | BTA annet | BTA totalt | Alt. areal | Alt. areal 2 |
|---------|--------|------------------|-----------|-----------|------------|-----------|-----------|------------|------------|--------------|
|         | L01    | 0                | 25        | 0         | 25         | 0         | 0         | 0          | 0          | 0            |
|         | H01    | 1                | 70        | 0         | 70         | 0         | 0         | 0          | 0          | 0            |
|         | K01    | 0                | 20        | 0         | 20         | 0         | 0         | 0          | 0          | 0            |

### Bruksenheter

**Adresse** 1257 Nylandvegen 63  
**Bruksenhetsnummer** H0101  
**Bruksenhetstype** Bolig  
**Bruksareal** 115  
**Ant. rom** 4  
**Kjøkkentilgang** 1  
**Bad** 1  
**WC** 1  
**Matrikkelenhet** 12/59

### Kontaktpersoner

**Rolle** Tiltakshaver  
**Føds.dato/org.nr** SEVLAND THOMAS  
**Bruksenhet** 4275 SÆVELANDSVIK

**Bygningsnr:** 9 386 440  
**Løpenr:** 1  
**Repr.punkt:** Koordinatsystem: EUREF89 UTM Sone 32  
Nord: 6575892 Øst: 284029  
**Bygningsendringstype:** Tilbygg  
**Bygningsgruppe:** Enebolig  
**Bygningsstatus:** Tatt i bruk  
**Energikilder:** Elektrisitet  
**Oppvarming:** Elektrisk

Bebygg areal: 0 Ant. boliger: 0  
Bruksareal bolig: 30 Ant. etasjer: 1  
Bruksareal annet: 0 Vannforsyning: Privat innlagt  
Bruksareal totalt: 30 Avløp: Privat kloakk  
Bruttoareal bolig: 0 Har heis: Nei  
Bruttoareal annet: 0  
Bruttoareal totalt: 0  
Alternativt areal: 0  
Alternativt areal 2: 0

Datoer  
Rammetillatelse: 02.10.1991  
Igangsettingstillatelse: 04.10.1991  
Tatt i bruk: 29.10.1991  
Midlertidig brukstillatelse:  
Ferdiggattest:

### Etasjer

| Etasje | Antall boenheter | BRA bolig | BRA annet | BRA totalt | BTA bolig | BTA annet | BTA totalt | Alt. areal | Alt. areal 2 |
|--------|------------------|-----------|-----------|------------|-----------|-----------|------------|------------|--------------|
| H01    | 0                | 30        | 0         | 30         | 0         | 0         | 0          | 0          | 0            |



**Bruksenheter**

Adresse 1257 Nylandvegen 63 Bruksenhetsnummer Bruksenhetstype Bruksareal Ant. rom Kjøkkentilgang Bad WC Matrikkelenhet  
Unummerert bruksenhet 0 0 0 0 0 0 12/59

**Kontaktpersoner**

Rolle Tiltakshaver Føds.dato/org.nr Navn Bruksenhet Adresse  
SEVLAND THOMAS

**Bygningsnr:** 9 386 459

Bebyggd areal: 0 Ant. boliger: 0 Datoer  
Bruksareal bolig: 0 Ant. etasjer: 1 Rammetillatelse:

Repr.punkt: Koordinatsystem: EUREF89 UTM Sone 32

Nord: 6575870 Øst: 284032

Igangsetteingstillatelse: 11.11.1956

Bygningsendringskode:

Bygningstype: Hus for dyr/landbr.lager/silo

Tatt i bruk: Midlertidig brukstillatelse:

Næringsgruppe: Jordbruk, skogbruk og fiske

Ferdigattest:

Bygningsstatus: Tatt i bruk

Energikilder: Alternativt areal 2: 0

Oppvarming:

**Etasjer**

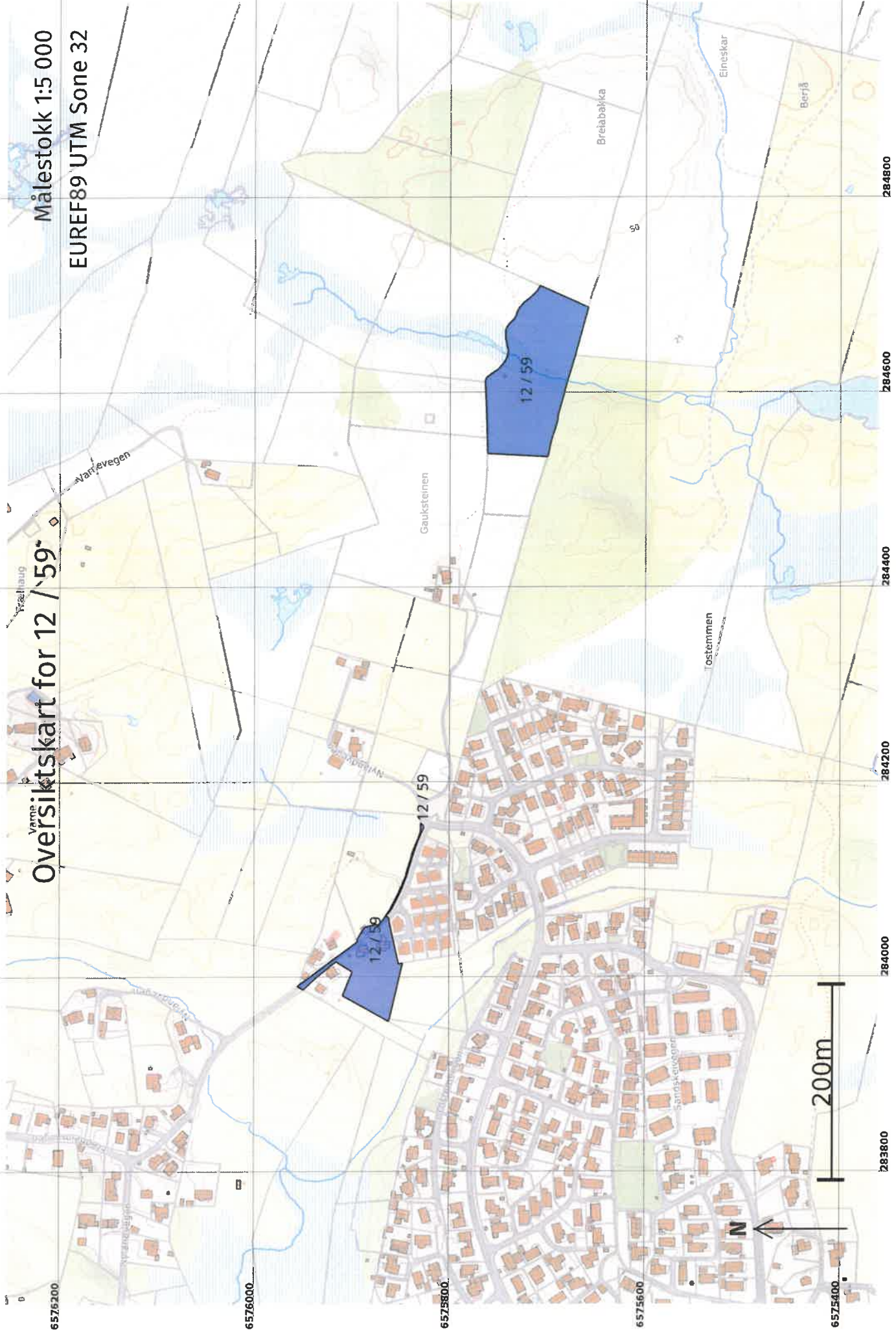
Etasje Antall boenheter BRA bolig BRA annet BRA totalt BTA bolig BTA annet BTA totalt Alt. areal Alt. areal 2  
H01 0 0 54 54 0 0 0 0 0 0 0

**Bruksenheter**

Adresse Bruksenhetsnummer Bruksenhetstype Bruksareal Ant. rom Kjøkkentilgang Bad WC Matrikkelenhet  
Unummerert bruksenhet 0 0 0 0 0 0 12/59

**Kontaktpersoner**

Rolle Tiltakshaver Føds.dato/org.nr Navn Bruksenhet Adresse  
SEVLAND THOMAS 4275 SÆVELANDSVIK



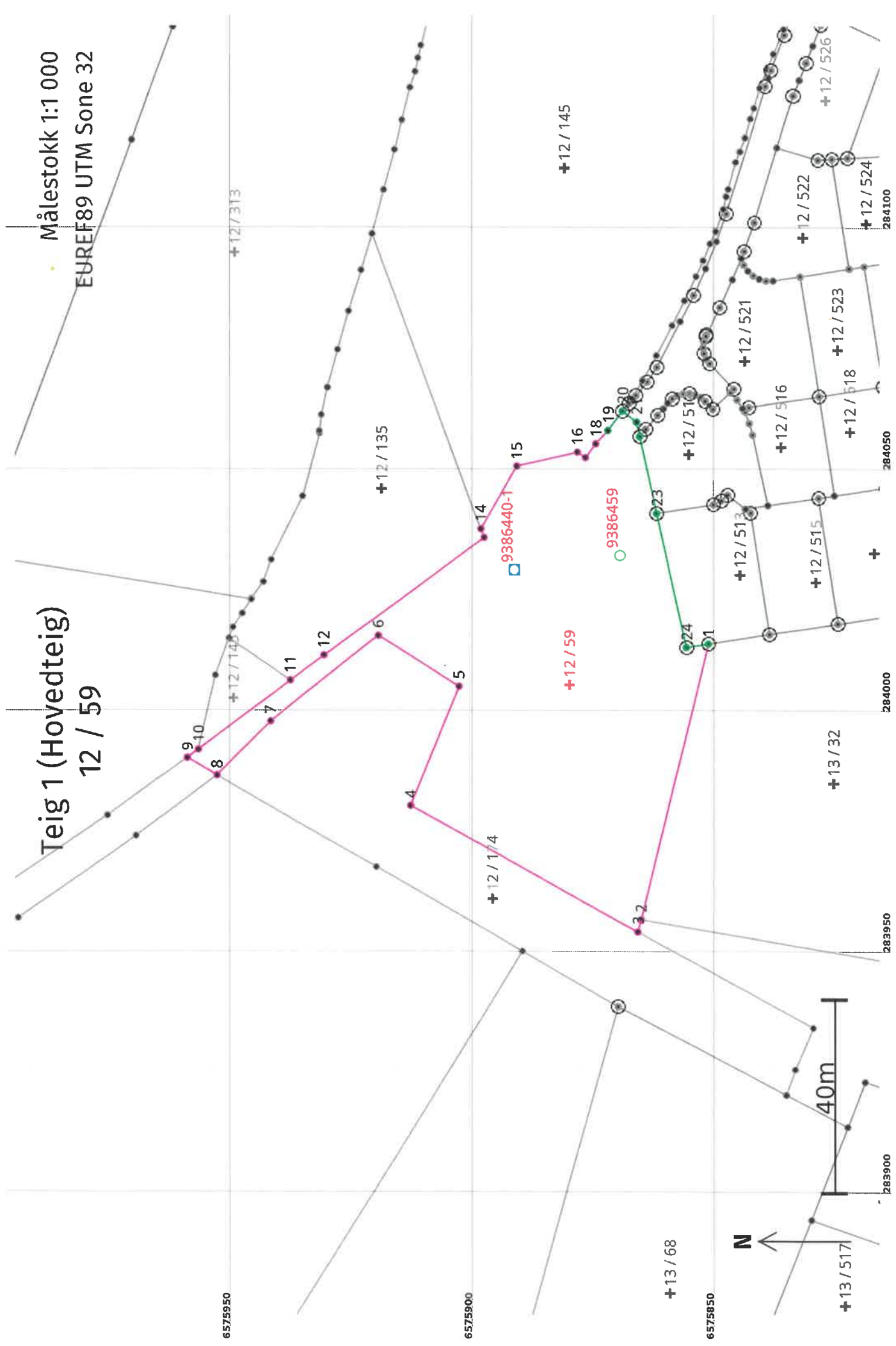
# Oversiktskart for 12 / 59

Målestokk 1:5 000  
EUREF89 UTM Sone 32

# Teig 1 (Hovedteig)

## 12 / 59

Målestokk 1:1 000  
EUREF89 UTM Sone 32



## Areal og koordinater

Areal: 4 446,6 Arealmerknad:

Representasjonssystem: EUREF89 UTM Sone 32

Nord: 6575881

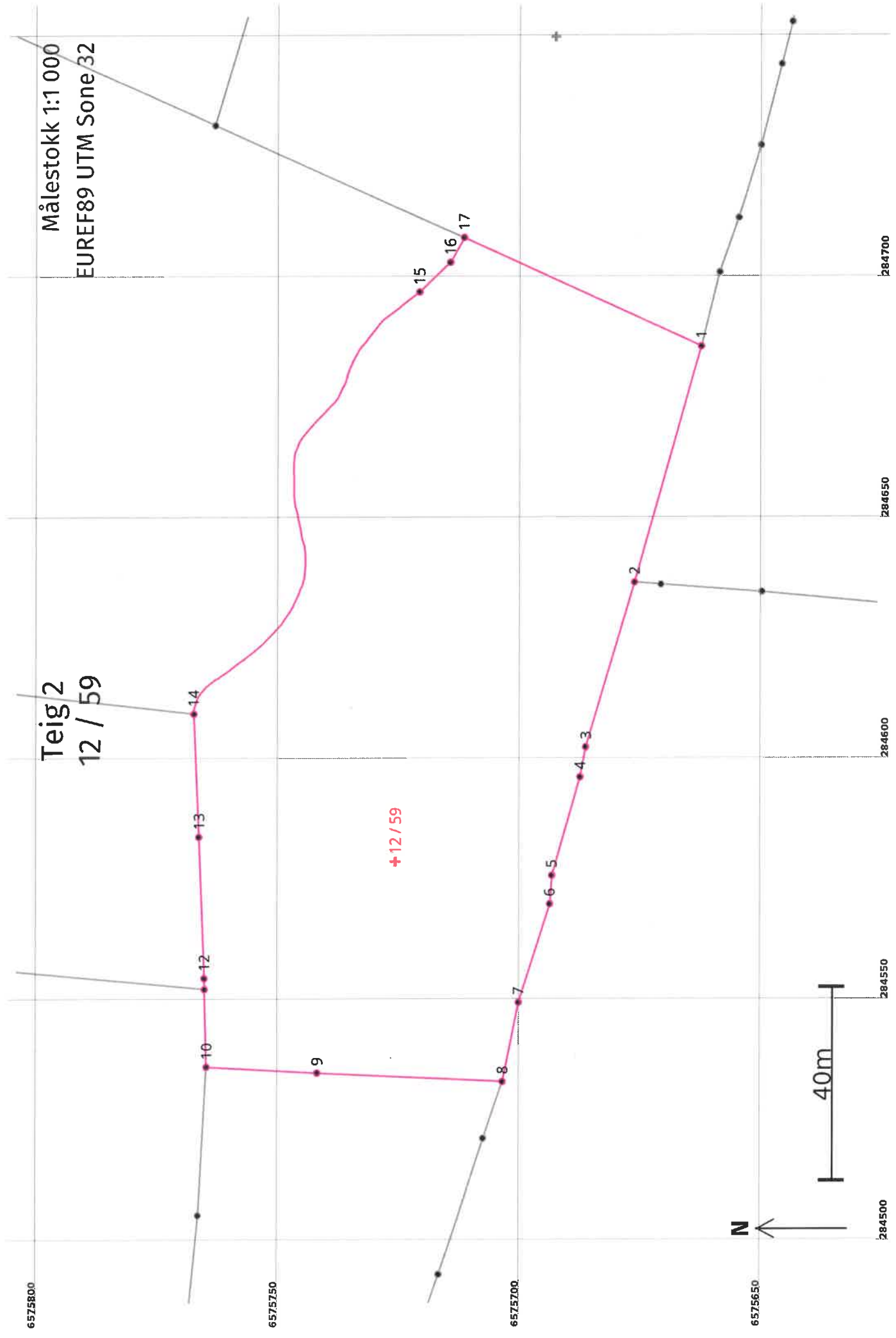
Øst: 284005

### Grensepunkt / Grenselinje

### Ytre avgrensing

| Løpnr | Nord       | Øst       | Grensemerke nedsatt i / Lengde (m) | Grensepunkttype / Linjeinformasjon | Målemetode  | Nøyaktighet (SD i cm) | Radius |
|-------|------------|-----------|------------------------------------|------------------------------------|---|-----------------------|--------|
| 1     | 6575851,98 | 284013,63 | Jord                               | Offentlig godkjent grensemerke     | 96 GNSS: Fasemåling (Real time kinematic)             | 10                    |        |
| 2     | 6575865,77 | 283956,47 | 58,80                              | Ukjent                             | 55 Digitalisert på dig.bord fra strek-kart: Papirkopi | 200                   |        |
| 3     | 6575866,42 | 283953,95 | 2,60                               | Umerket                            | 82 Frihåndstegning: Direkte innlagt på skjerm         | 200                   |        |
| 4     | 6575913,62 | 283980,17 | 53,99                              | Umerket                            | 82 Frihåndstegning: Direkte innlagt på skjerm         | 200                   |        |
| 5     | 6575903,57 | 284004,85 | 26,65                              | Umerket                            | 82 Frihåndstegning: Direkte innlagt på skjerm         | 200                   |        |
| 6     | 6575920,23 | 284015,36 | 19,70                              | Umerket                            | 82 Frihåndstegning: Direkte innlagt på skjerm         | 200                   |        |
| 7     | 6575942,28 | 283997,62 | 28,30                              | Umerket                            | 55 Digitalisert på dig.bord fra strek-kart: Papirkopi | 200                   |        |
| 8     | 6575953,50 | 283986,43 | 15,85                              | Umerket                            | 55 Digitalisert på dig.bord fra strek-kart: Papirkopi | 200                   |        |
| 9     | 6575959,75 | 283990,04 | 7,22                               | Umerket                            | 55 Digitalisert på dig.bord fra strek-kart: Papirkopi | 200                   |        |
| 10    | 6575957,39 | 283991,75 | 2,91                               | Umerket                            | 55 Digitalisert på dig.bord fra strek-kart: Papirkopi | 200                   |        |
| 11    | 6575938,16 | 284006,11 | 24,00                              | Umerket                            | 55 Digitalisert på dig.bord fra strek-kart: Papirkopi | 200                   |        |
| 12    | 6575931,26 | 284011,27 | 8,62                               | Umerket                            | 55 Digitalisert på dig.bord fra strek-kart: Papirkopi | 200                   |        |
| 13    | 6575898,40 | 284035,64 | 40,91                              | Umerket                            | 55 Digitalisert på dig.bord fra strek-kart: Papirkopi | 200                   |        |
|       |            |           | 1,92                               | Umerket                            | 55 Digitalisert på dig.bord fra strek-kart: Papirkopi | 200                   |        |

| Løpnr | Nord       | Øst       | Grensemerke nedsatt i /<br>Lengde (m) | Linjeinformasjon        | Målemetode                                    | Nøyaktighet<br>(SD i cm) | Radius |
|-------|------------|-----------|---------------------------------------|-------------------------|---|--------------------------|--------|
| 14    | 6575899,06 | 284037,44 |                                       | Umerket                 | 82 Frihåndstegning: Direkte innlagt på skjerm | 200                      |        |
| 15    | 6575891,53 | 284050,41 | 15,00                                 | Umerket                 | 82 Frihåndstegning: Direkte innlagt på skjerm | 200                      |        |
| 16    | 6575878,86 | 284053,34 | 13,00                                 | Umerket                 | 82 Frihåndstegning: Direkte innlagt på skjerm | 200                      |        |
| 17    | 6575877,20 | 284052,23 | 2,00                                  | Umerket                 | 82 Frihåndstegning: Direkte innlagt på skjerm | 200                      |        |
| 18    | 6575875,05 | 284055,09 | 3,58                                  | Umerket                 | 82 Frihåndstegning: Direkte innlagt på skjerm | 200                      |        |
| 19    | 6575872,50 | 284057,82 | 3,74                                  | Steingjerde             | 96 GNSS: Fasemåling (Real time kinematic)     | 10                       |        |
| 20    | 6575869,47 | 284061,85 | 5,04                                  | Jord                    | 96 GNSS: Fasemåling (Real time kinematic)     | 10                       |        |
| 21    | 6575866,64 | 284059,59 | 3,62                                  | Annen terrengdetalj Rør | 96 GNSS: Fasemåling (Real time kinematic)     | 10                       |        |
| 22    | 6575865,98 | 284056,56 | 3,10                                  | Jord                    | 96 GNSS: Fasemåling (Real time kinematic)     | 10                       |        |
| 23    | 6575862,53 | 284040,67 | 16,26                                 | Jord                    | 96 GNSS: Fasemåling (Real time kinematic)     | 10                       |        |
| 24    | 6575856,50 | 284012,92 | 28,40                                 | Jord                    | 96 GNSS: Fasemåling (Real time kinematic)     | 10                       |        |
|       |            |           | 4,58                                  | Jord                    | 96 GNSS: Fasemåling (Real time kinematic)     | 10                       |        |





**Areal og koordinater**

Areal: 11 822,7 Arealmerknad:

Representasjonssystem: EUREF89 UTM Sone 32

Nord: 6575726

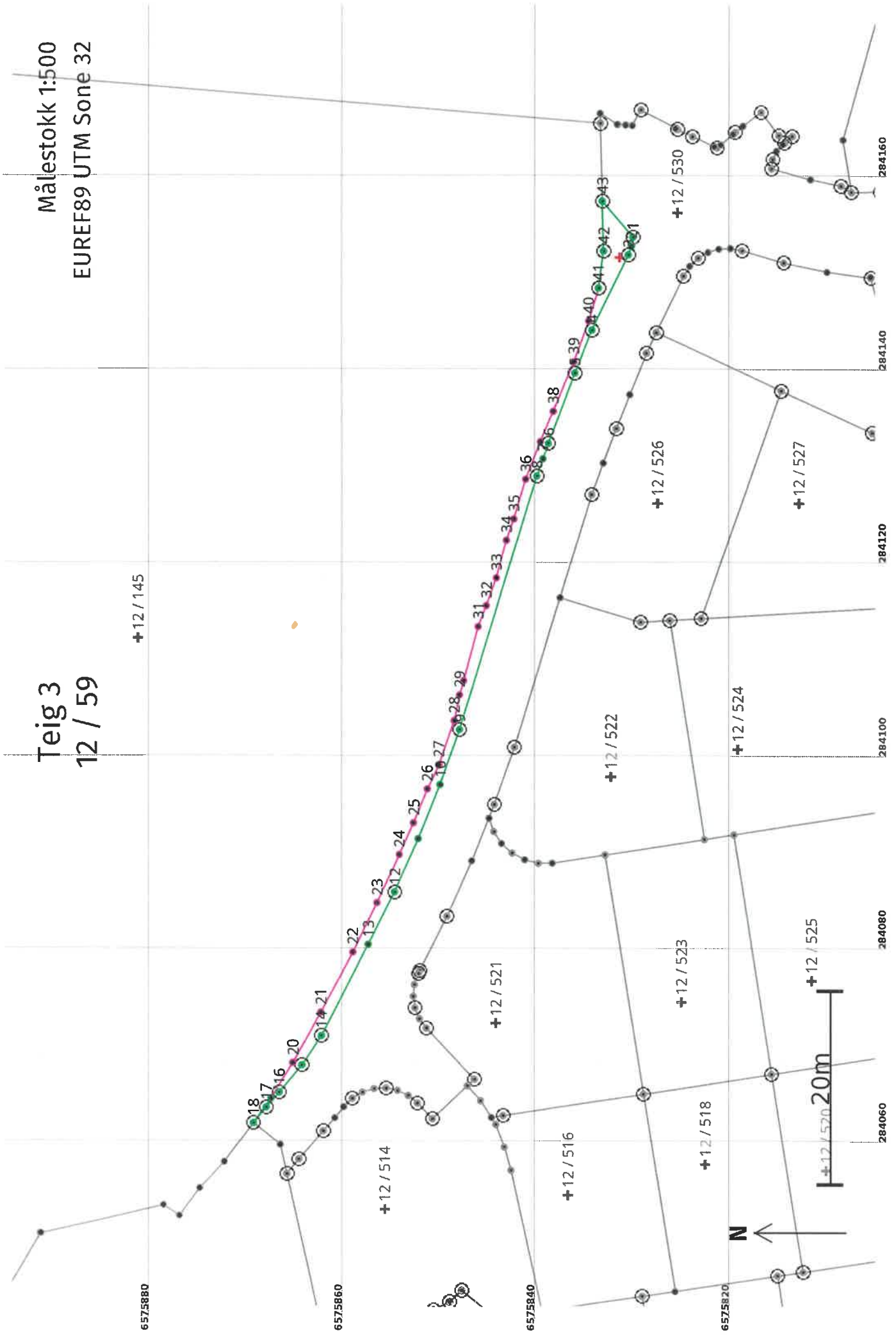
Øst: 284578

**Grensepunkt / Grenselinje****Ytre avgrensing**

| Løpnr | Nord       | Øst       | Grensemerke nedsatt i / Lengde (m) | Grensepunkttype / Linjeinformasjon | Målemetode   | Nøyaktighet (SD i cm) | Radius |
|-------|------------|-----------|------------------------------------|------------------------------------|--|-----------------------|--------|
| 1     | 6575663,13 | 284685,26 |                                    | Umerket                            | 55 Digitalisert på dig.bord fra strek-kart:<br>Papirkopi | 200                   |        |
| 2     | 6575676,95 | 284636,31 | 50,86                              | Umerket                            | 55 Digitalisert på dig.bord fra strek-kart:<br>Papirkopi | 200                   |        |
| 3     | 6575687,01 | 284602,15 | 35,61                              | Umerket                            | 55 Digitalisert på dig.bord fra strek-kart:<br>Papirkopi | 200                   |        |
| 4     | 6575688,16 | 284595,95 | 6,31                               | Umerket                            | 55 Digitalisert på dig.bord fra strek-kart:<br>Papirkopi | 200                   |        |
| 5     | 6575693,97 | 284575,53 | 21,23                              | Umerket                            | 55 Digitalisert på dig.bord fra strek-kart:<br>Papirkopi | 200                   |        |
| 6     | 6575694,40 | 284569,61 | 5,94                               | Umerket                            | 55 Digitalisert på dig.bord fra strek-kart:<br>Papirkopi | 200                   |        |
| 7     | 6575700,95 | 284549,21 | 21,43                              | Umerket                            | 55 Digitalisert på dig.bord fra strek-kart:<br>Papirkopi | 200                   |        |
| 8     | 6575704,27 | 284532,76 | 16,78                              | Umerket                            | 55 Digitalisert på dig.bord fra strek-kart:<br>Papirkopi | 200                   |        |
| 9     | 6575742,51 | 284534,60 | 38,28                              | Umerket                            | 55 Digitalisert på dig.bord fra strek-kart:<br>Papirkopi | 200                   |        |
| 10    | 6575765,54 | 284535,86 | 23,06                              | Umerket                            | 55 Digitalisert på dig.bord fra strek-kart:<br>Papirkopi | 200                   |        |
| 11    | 6575765,96 | 284552,00 | 16,15                              | Umerket                            | 55 Digitalisert på dig.bord fra strek-kart:<br>Papirkopi | 200                   |        |
| 12    | 6575766,01 | 284554,30 | 2,30                               | Umerket                            | 55 Digitalisert på dig.bord fra strek-kart:<br>Papirkopi | 200                   |        |
| 13    | 6575767,20 | 284583,59 | 29,31                              | Umerket                            | 55 Digitalisert på dig.bord fra strek-kart:<br>Papirkopi | 200                   |        |
|       |            |           | 25,58                              | Umerket                            | 55 Digitalisert på dig.bord fra strek-kart:<br>Papirkopi | 200                   |        |

| Løpenr | Nord       | Øst       | Grensemerke nedsatt i /<br>Lengde (m) | Grensepunkttype /<br>Linjeinformasjon | Målemetode   | Nøyaktighet<br>(SD i cm) | Radius |
|--------|------------|-----------|---------------------------------------|---------------------------------------|--|--------------------------|--------|
| 14     | 6575768,28 | 284609,15 |                                       | Umerket                               | 55 Digitalisert på dig.bord fra strek-kart:<br>Papirkopi | 200                      |        |
| 15     | 6575721,55 | 284696,58 | 106,61                                | Umerket                               | 55 Digitalisert på dig.bord fra strek-kart:<br>Papirkopi | 200                      |        |
| 16     | 6575715,30 | 284702,72 | 8,76                                  | Umerket                               | 55 Digitalisert på dig.bord fra strek-kart:<br>Papirkopi | 200                      |        |
| 17     | 6575712,43 | 284707,85 | 5,88                                  | Umerket                               | 55 Digitalisert på dig.bord fra strek-kart:<br>Papirkopi | 200                      |        |
|        |            |           | 54,23                                 |                                       |  |                          |        |





Målestokk 1:500  
EUREF89 UTM Sone 32

Teig 3  
12 / 59

+12 / 145

6575880

6575860

6575840

6575820

+12 / 514

+12 / 521

+12 / 516

+12 / 522

+12 / 523

+12 / 518

+12 / 524

+12 / 526

+12 / 525

+12 / 527

+12 / 530

20m

N

284060

284080

284100

284120

284140

284160

**Areal og koordinater**

Arealmerknad:

Areal: 107,5

**Representasjonssystem:** EUREF89 UTM Sone 32**Nord:** 6575832**Øst:** 284151**Grensepunkt / Grenselinje****Ytre avgrensing**

| Løpnr | Nord       | Øst       | Grensemerke nedsatt i / Lengde (m) | Grensepunkttype / Linjeinformasjon | Målemetode                                | Nøyaktighet (SD i cm) | Radius |
|-------|------------|-----------|------------------------------------|------------------------------------|---|-----------------------|--------|
| 1     | 6575830,33 | 284153,57 | Jord                               | Offentlig godkjent grensemerke     | 96 GNSS: Fasemåling (Real time kinematic) | 10                    |        |
| 2     | 6575830,48 | 284152,62 | 0,96                               | Umerket                            | 18 Tatt fra plan                          | 10                    |        |
| 3     | 6575830,80 | 284151,72 | Jord                               | Offentlig godkjent grensemerke     | 96 GNSS: Fasemåling (Real time kinematic) | 10                    |        |
| 4     | 6575834,47 | 284143,95 | 8,59                               | Jord                               | Offentlig godkjent grensemerke            | 10                    |        |
| 5     | 6575836,24 | 284139,50 | 4,79                               | Jord                               | Offentlig godkjent grensemerke            | 10                    |        |
| 6     | 6575838,98 | 284132,23 | 7,77                               | Jord                               | Offentlig godkjent grensemerke            | 10                    |        |
| 7     | 6575839,55 | 284130,65 | 1,68                               | Jord                               | Offentlig godkjent grensemerke            | 10                    |        |
| 8     | 6575840,19 | 284128,86 | 1,90                               | Jord                               | Offentlig godkjent grensemerke            | 10                    |        |
| 9     | 6575848,25 | 284102,62 | 27,45                              | Jord                               | Offentlig godkjent grensemerke            | 10                    |        |
| 10    | 6575850,27 | 284096,92 | 6,05                               | Umerket                            | 18 Tatt fra plan                          | 10                    |        |
| 11    | 6575852,53 | 284091,30 | 6,05                               | Jord                               | Offentlig godkjent grensemerke            | 10                    |        |
| 12    | 6575855,01 | 284085,78 | 6,05                               | Jord                               | Offentlig godkjent grensemerke            | 10                    |        |
| 13    | 6575857,72 | 284080,37 | 10,61                              | Jord                               | Offentlig godkjent grensemerke            | 10                    |        |

| Løpnr | Nord       | Øst       | Grensemerke nedsett i /<br>Lengde (m) | Linjeinformasjon               | Grensemerke nedsett i /<br>Lengde (m) | Målemetode                                    | Nøyaktighet<br>(SD i cm) | Radius |
|-------|------------|-----------|---------------------------------------|--------------------------------|---------------------------------------|---|--------------------------|--------|
| 14    | 6575862,48 | 284070,89 | Jord                                  | Offentlig godkjent grensemerke | Jord                                  | 96 GNSS: Fasemåling (Real time kinematic)     | 10                       |        |
| 15    | 6575864,48 | 284067,85 | 3,64                                  | Offentlig godkjent grensemerke | Jord                                  | 96 GNSS: Fasemåling (Real time kinematic)     | 10                       |        |
| 16    | 6575866,76 | 284065,02 | 3,64                                  | Offentlig godkjent grensemerke | Jord                                  | 96 GNSS: Fasemåling (Real time kinematic)     | 10                       |        |
| 17    | 6575868,14 | 284063,45 | 2,09                                  | Offentlig godkjent grensemerke | Jord                                  | 96 GNSS: Fasemåling (Real time kinematic)     | 10                       |        |
| 18    | 6575869,47 | 284061,85 | 2,09                                  | Offentlig godkjent grensemerke | Jord                                  | 96 GNSS: Fasemåling (Real time kinematic)     | 10                       |        |
| 19    | 6575867,63 | 284064,38 | 3,13                                  | Umerket                        | Jord                                  | 96 GNSS: Fasemåling (Real time kinematic)     | 10                       |        |
| 20    | 6575865,40 | 284068,09 | 4,33                                  | Umerket                        | Steingjerde                           | 82 Frihåndstegning; Direkte innlagt på skjerm | 200                      |        |
| 21    | 6575862,54 | 284073,32 | 5,96                                  | Umerket                        | Umerket                               | 82 Frihåndstegning; Direkte innlagt på skjerm | 200                      |        |
| 22    | 6575859,31 | 284079,57 | 7,04                                  | Umerket                        | Umerket                               | 82 Frihåndstegning; Direkte innlagt på skjerm | 200                      |        |
| 23    | 6575856,85 | 284084,68 | 5,67                                  | Umerket                        | Umerket                               | 82 Frihåndstegning; Direkte innlagt på skjerm | 200                      |        |
| 24    | 6575854,53 | 284089,67 | 5,50                                  | Umerket                        | Umerket                               | 82 Frihåndstegning; Direkte innlagt på skjerm | 200                      |        |
| 25    | 6575853,04 | 284092,96 | 3,61                                  | Umerket                        | Umerket                               | 82 Frihåndstegning; Direkte innlagt på skjerm | 200                      |        |
| 26    | 6575851,61 | 284096,47 | 3,79                                  | Umerket                        | Umerket                               | 82 Frihåndstegning; Direkte innlagt på skjerm | 200                      |        |
| 27    | 6575850,41 | 284098,96 | 2,76                                  | Umerket                        | Umerket                               | 82 Frihåndstegning; Direkte innlagt på skjerm | 200                      |        |
| 28    | 6575848,83 | 284103,54 | 4,84                                  | Umerket                        | Umerket                               | 82 Frihåndstegning; Direkte innlagt på skjerm | 200                      |        |
| 29    | 6575848,27 | 284106,21 | 2,73                                  | Umerket                        | Umerket                               | 82 Frihåndstegning; Direkte innlagt på skjerm | 200                      |        |
|       |            |           | 1,54                                  |                                |                                       |   |                          |        |

| Løpenr | Nord       | Øst       | Grensemerke nedsatt i /<br>Lengde (m) | Linjeinformasjon                    | Målemetode                                    | Nøyaktighet<br>(SD i cm) | Radius |
|--------|------------|-----------|---------------------------------------|-------------------------------------|---|--------------------------|--------|
| 30     | 6575847,83 | 284107,69 |                                       | Umerket                             | 82 Frihåndstegning: Direkte innlagt på skjerm | 200                      |        |
| 31     | 6575846,34 | 284113,27 | 5,78                                  | Umerket                             | 82 Frihåndstegning: Direkte innlagt på skjerm | 200                      |        |
| 32     | 6575845,48 | 284115,44 | 2,33                                  | Umerket                             | 82 Frihåndstegning: Direkte innlagt på skjerm | 200                      |        |
| 33     | 6575844,43 | 284118,33 | 3,07                                  | Umerket                             | 82 Frihåndstegning: Direkte innlagt på skjerm | 200                      |        |
| 34     | 6575843,37 | 284122,21 | 4,02                                  | Umerket                             | 82 Frihåndstegning: Direkte innlagt på skjerm | 200                      |        |
| 35     | 6575842,61 | 284124,42 | 2,34                                  | Umerket                             | 82 Frihåndstegning: Direkte innlagt på skjerm | 200                      |        |
| 36     | 6575841,39 | 284128,54 | 4,30                                  | Umerket                             | 82 Frihåndstegning: Direkte innlagt på skjerm | 200                      |        |
| 37     | 6575839,86 | 284132,43 | 4,18                                  | Umerket                             | 82 Frihåndstegning: Direkte innlagt på skjerm | 200                      |        |
| 38     | 6575838,50 | 284135,56 | 3,41                                  | Umerket                             | 82 Frihåndstegning: Direkte innlagt på skjerm | 200                      |        |
| 39     | 6575836,39 | 284140,66 | 5,52                                  | Umerket                             | 82 Frihåndstegning: Direkte innlagt på skjerm | 200                      |        |
| 40     | 6575834,85 | 284144,88 | 4,49                                  | Umerket                             | 82 Frihåndstegning: Direkte innlagt på skjerm | 200                      |        |
| 41     | 6575833,81 | 284148,29 | 3,57                                  | Jord Offentlig godkjent grensemerke | 96 GNSS: Fasemåling (Real time kinematic)     | 10                       |        |
| 42     | 6575833,29 | 284152,12 | 3,87                                  | Jord Offentlig godkjent grensemerke | 96 GNSS: Fasemåling (Real time kinematic)     | 10                       |        |
| 43     | 6575833,42 | 284157,27 | 5,15                                  | Jord Offentlig godkjent grensemerke | 96 GNSS: Fasemåling (Real time kinematic)     | 10                       |        |
|        |            |           | 4,83                                  |                                     |   |                          |        |