



43/597

• 107B

• 62

43/600

• 64

43/601

43/610

NY NATURSTEINMUR










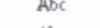
Gårdshaugen

# Tegnforklaring
















## Kommuneplan/Kommunedelplan PBL 2008

-  Angitthensyngrense
-  Angitthensynsone - Bevaring naturmiljø
-  Angitthensynsone - Bevaring kulturmiljø
-  Båndlegginggrense
-  Båndlegging etter andre lover - nåværende
-  Boligbebyggelse - nåværende
-  Boligbebyggelse - fremtidig
-  Fritidsbebyggelse - nåværende
-  Sentrumsformål - nåværende
-  Tjenesteyting - nåværende
-  Tjenesteyting - fremtidig
-  Fritids- og turistformål - nåværende
-  Fritids- og turistformål - fremtidig
-  Næringsbebyggelse - nåværende
-  Næringsbebyggelse - fremtidig
-  Idrettsanlegg - nåværende
-  Andre typer bebyggelse - nåværende
-  Andre typer bebyggelse - fremtidig
-  Havn - fremtidig
-  Friområde - nåværende
-  LNFR-areal - nåværende
-  Bruk og vern av sjø og vassdrag med tilhørende strand:
-  Ferdsel - nåværende
-  Småbåthavn - nåværende
-  Fiske - nåværende
-  Naturområde vann - nåværende
-  Friluftsområde - nåværende




## Felles for kommuneplan PBL 1985 og 2008

-  Planområde
-  Grense for arealformål
-  Hovedveg - nåværende
-  Samleveg - nåværende
-  Gang-/sykkelveg - nåværende
-  Gang-/sykkelveg - fremtidig
-  Turveg/turdrag - nåværende
-  Turveg/turdrag - fremtidig
-  Abc Påskrift områdenavn
-  Abc Påskrift arealformål/arealbruk

## TraktorvegSti

-  Traktor/Kjerreveg midt
-  Sti på bro
-  Merket sti
-  Sti
- VEG**
-  Fortauskant
-  Annet vegareal
-  Midtdeler/Trafikkøy
-  Avgrensning mot annet vegareal
-  Avgrensning mot avkjørsel
-  Gang/Sykkelveg
-  Vegdekant
-  Gang/Sykkelveg kant
-  Gangvegkant
-  Veggroft åpen
-  Vegbom

## Eiendomsinformasjon

-  Eiendomsgrense u 15 m
-  Eiendomsgrense o 15 m
-  Ahr Gårds- og bruksnummer

