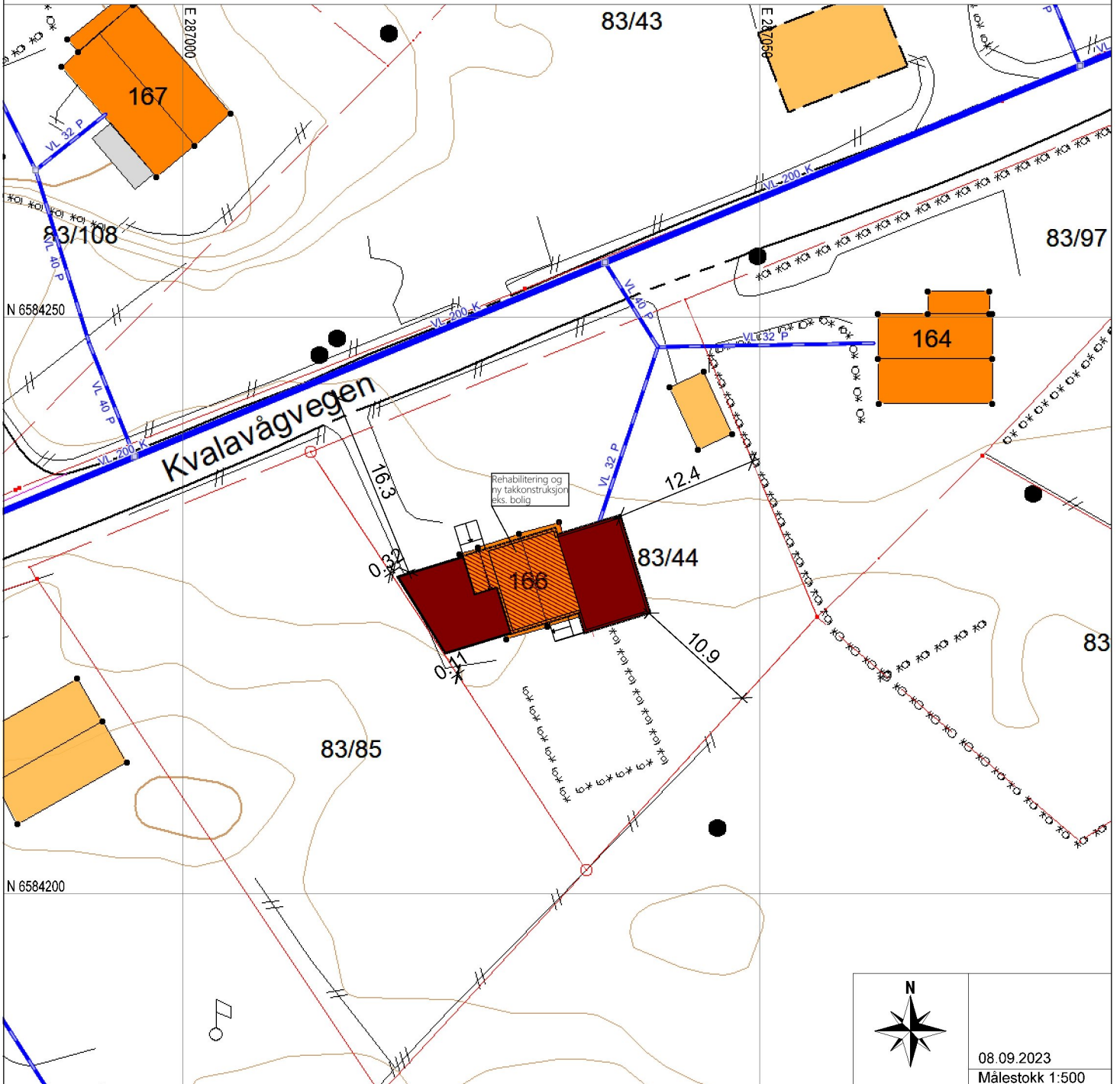

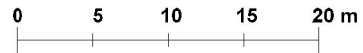


SEKTOR AREAL OG BYGGESAK

NB: Kartet kan inneholde feil og mangler.  
Noen grenser er usikre.  
Vann og avløpsledninger er usikre.

# SITUASJONSKART

Gnr/Bnr : 83/44  
Dato : 08.09.2023  
Målestokk: 1:500  
Datum: Euref 89/UTM 32



08.09.2023  
Målestokk 1:500

## Tegnforklaring:

Eiendomsgrense målt  
Eiendomsgrense usikker

Bygg -takflate

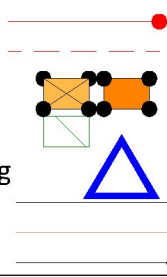
Bygg -planlagt

Bygg eldre enn 1900, sefrak bygg

Vegkant

Høydekurve

Høyspent, stolper



A		Nytt kartgrunnlag	Olav	08.09.2023
REV.	ANT.	REVIDERINGEN GJELDER	SIGN.	DATO
Tiltakshaver:		Tadas Margelis	DATO 12.01.2023	
Byggeplass:		Kvalavågvegen 166, 4262 Avaldsnes	TEGN.	Olav
Kommune:		Karmøy	MÅL	1 : 500
GNR: 83		BNR: 44	PROSJ.NR.	1421122

Situasjonsplan

**Kvala** Arkitekter

TEGN. NR.  
520  
DATA DESIGN SYSTEM  
A METEOROLOGICAL COMPANY