

SITUASJONSKART

MED REGULERINGSPLAN

Reg.plannr.: 512

Adresse:

Gnr/Bnr: 114/322

KARMØY KOMMUNE

FORVALTNINGSAVDELINGEN



Målestokk: 1:500

Dato: 1

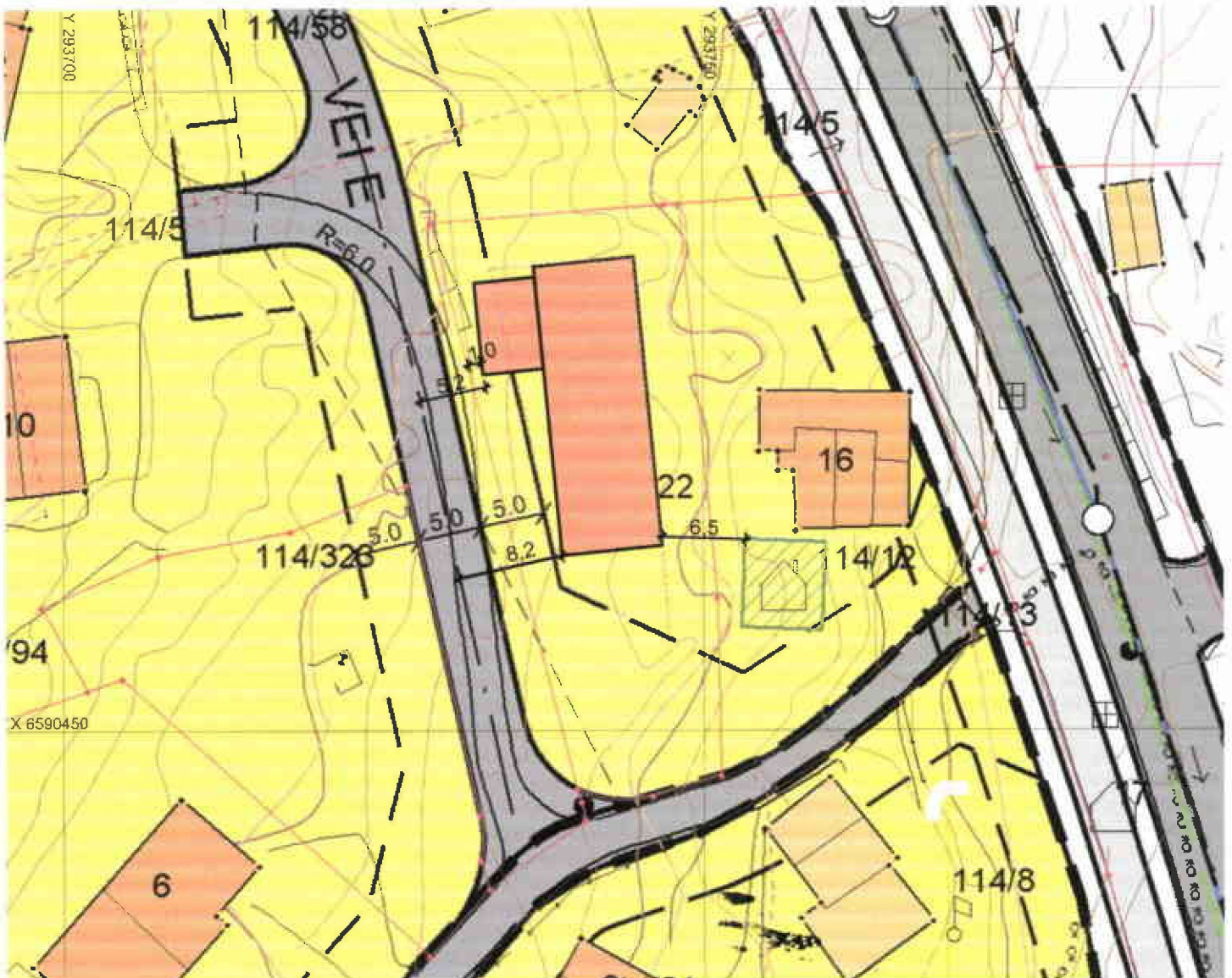
Datum: Euref 89/UTM 32

Tiltakshaver: ODDRUN LARSSON & KJELL ERIK KLEVLAND

Vedlegg D: 1

Kartet kan inneholde feil, noen grenser er usikre.

Fargelagt kart må innsendes ved søknad eller melding.



Tegnforklaring:

Vegkant

Høydekurve

Eiendomsgrense målt

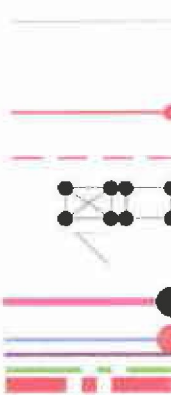
Eiendomsgrense usikker

Bygg -takflate

Bygg -planlagt

Høyspent, stolper

Kommunale VA-ledninger



Reguleringsformål:

Boliger

Offentlig bebyggelse

Forretning

Fritidsbebyggelse

Allmennyttig formål

Industri/lager

Friområde

Garasjeanl./bensinst.

Trafikkområde



SKRAVERTE OMRÅDER

Fare

Felles

Spesialområde

LINJER

Frisiktlinje

Byggegrense

Planens begrensning



SITUASJONSKART

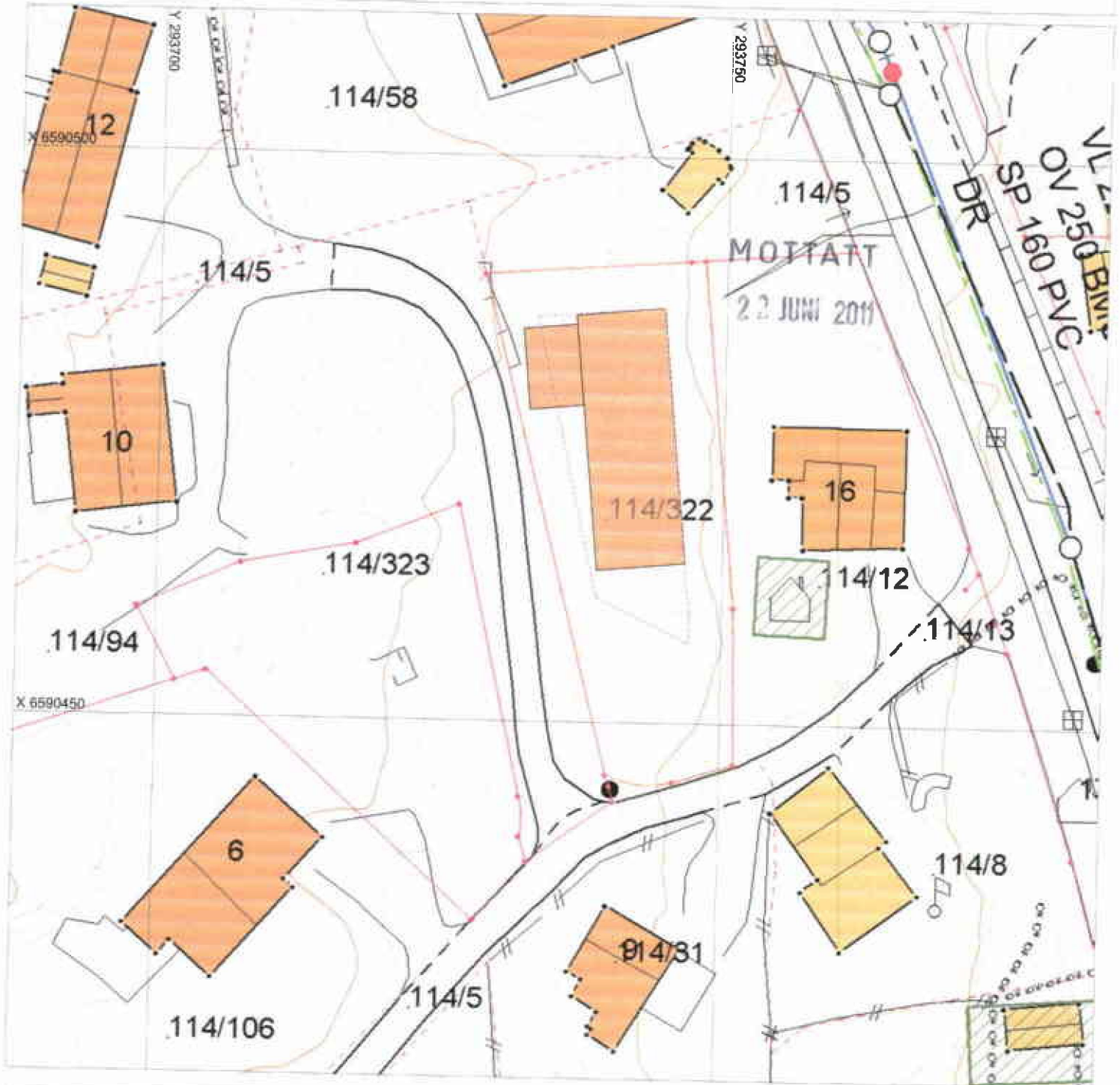
Gnr/Bnr : 114/322
 Dato : 08.04.2011
 Målestokk: 1:500
 Datum: Euref 89/UTM 32



KARMØY KOMMUNE
 FORVALTNINGS-AVDELINGEN

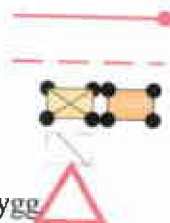


NB: Kartet kan inneholde feil,
 noen grenser er usikre.



Tegnforklaring:

- Eiendomsgrense målt
- Eiendomsgrense usikker
- Bygg -takflate
- Bygg -planlagt
- Bygg eldre enn 1900, sefrak bygg



- Vegkant
- Høydekurve
- Høyspent, stolper
- Kommunale VA-ledninger, kum

