

SITUASJONSKART

MED REGULERINGSPLAN

Reg.plannr.:

Adresse:

Gnr/Bnr: 114/322



KARMOY KOMMUNE

FORVALTNINGSAVDELINGEN

Målestokk: 1:500

Dato: 2012

Datum: Euref 89/UTM 32

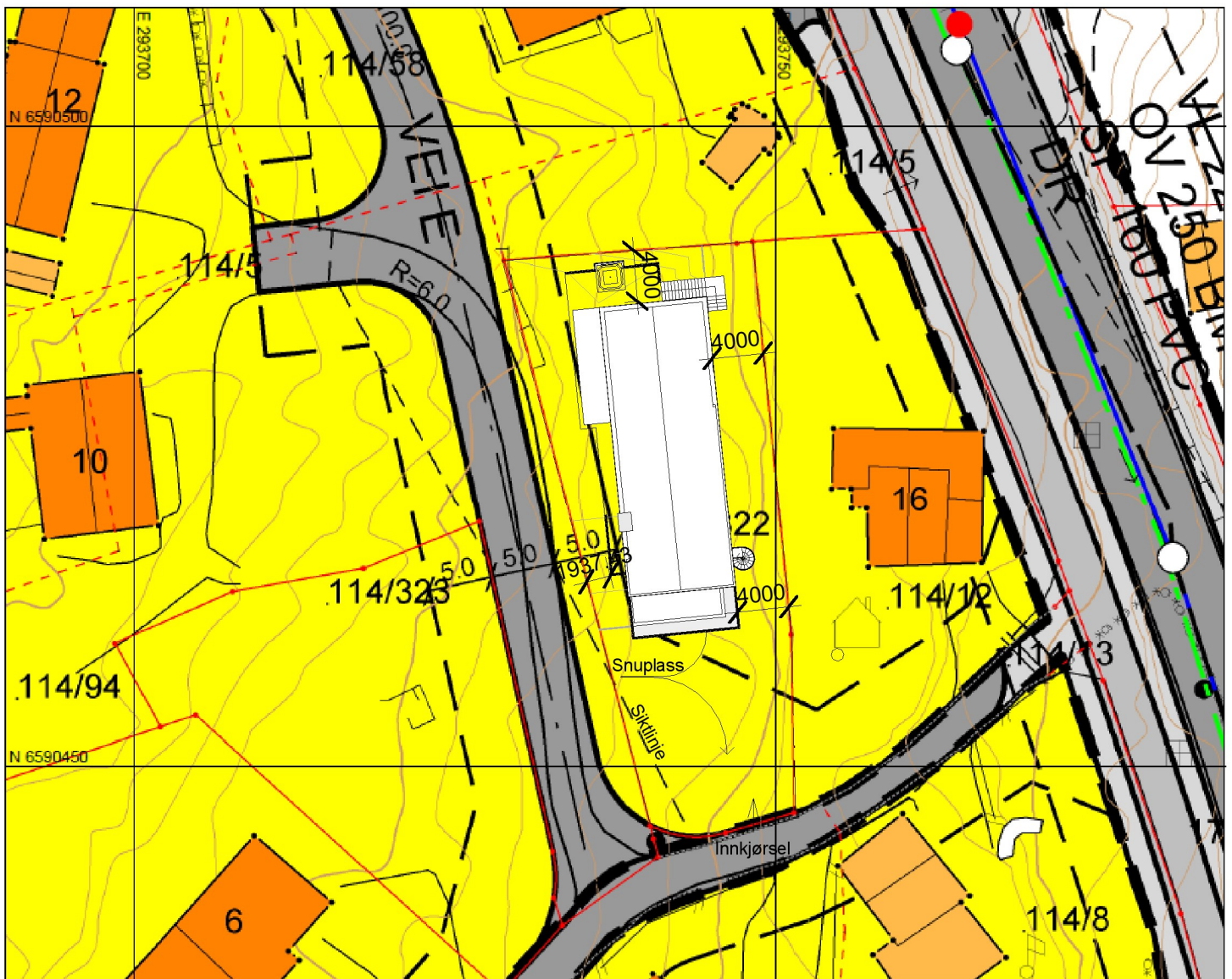


Tiltakshaver:

Vedlegg D:


Kartet kan inneholde feil, noen grenser er usikre.

Fargelagt kart må innsendes ved søknad eller melding.



Tegnforklaring:

Vegkant



Høydekurve



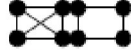
Eiendomsgrense målt



Eiendomsgrense usikker



Bygg -takflate



Bygg -planlagt



Høyspent, stolper



Kommunale VA-ledninger



Reguleringsformål:

Boliger



SKRAVERTE OMRÅDER

Offentlig bebyggelse



Fare



Forretning



Felles



Fritidsbebyggelse



Spesialområde



Allmennyttig formål

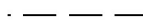


LINJER

Industri/lager



Frisiktlinje



Friområde



Garasjeanl./bensinst.



Byggegrense



Trafikkområde



Planens begrensning

