

# SITUASJONSKART

## MED REGULERINGSPLAN

Reg.plannr.:

Adresse: Bjørkevegen 2

Gnr/Bnr: 114/322



KARMØY KOMMUNE

FORVALTNINGSAVDELINGEN

Målestokk: 1:500

Dato: 2018

Datum: Euref 89/UTM 32

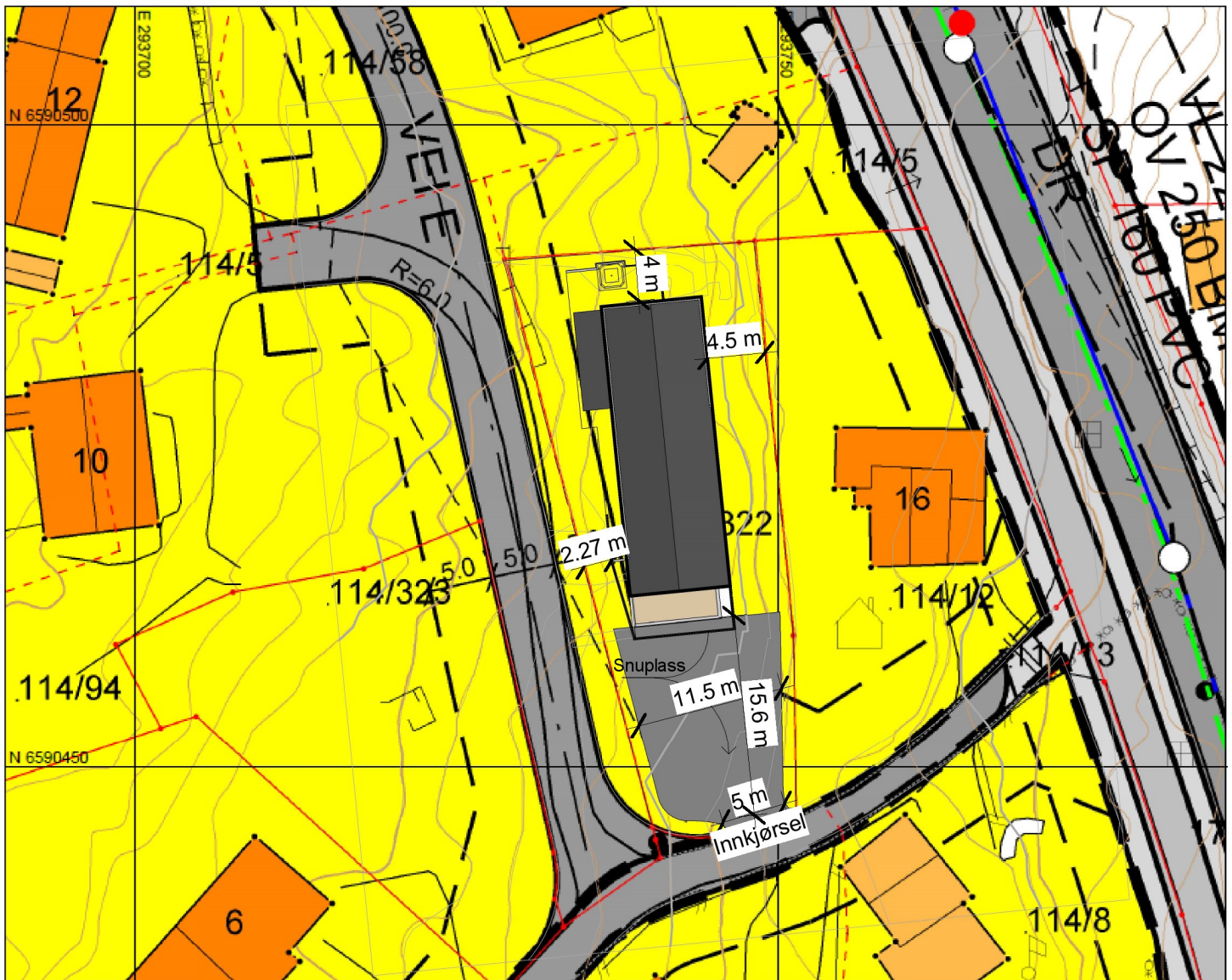


Tiltakshaver:

Vedlegg D:


Kartet kan inneholde feil, noen grenser er usikre.

Fargelagt kart må innsendes ved søknad eller melding.



### Tegnforklaring:

Vegkant



Høydekurve



Eiendomsgrense målt



Eiendomsgrense usikker



Bygg -takflate



Bygg -planlagt



Høyspent, stolper



Kommunale VA-ledninger



### Reguleringsformål:

Boliger



SKRAVERTE OMRÅDER

Offentlig bebyggelse



Fare



Forretning




Felles



Fritidsbebyggelse



Spesialområde



Allmennyttig formål



Industri/lager

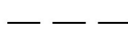


LINJER

Friområde



Frisiktlinje



Garasjeanl./bensinst.



Byggegrense



Trafikkområde



Planens begrensning

