

**AVSTANDSERKLÆRING**

Undertegnede eier av gårdsnr. 114 og bruksnr. 94

i Karmøy kommune, kommunenr. 1149, samtykker i at eier, senere kalt søker av gnr. 114, bnr. 322 får tillatelse til å plassere en/et TAK OVER INNGANG i en minsteavstand av 1 meter fra grensen til min eiendom.

Jeg er inneforstått med at gjennomføring av byggetiltak som påtenkt kan medføre begrensninger for eventuelt senere ønske om utnyttelse av egen eiendom.

Jeg forutsetter at evt. branntekniske tiltak blir utført på foreliggende prosjekt, slik at det ikke senere blir begrensninger for utnyttelse av egen eiendom, ut over det som følger direkte av begrensningene i plan- og bygningsloven.

NB! (Kryss av for aktuelt alternativ)

Erklæringen er avgitt i samsvar med bestemmelsene i Plan- og bygningsloven § 29-4. Jmfør lovteksten som er inntatt på baksiden av arket.

Kolnes 06.06.2011

Sted Dato

Rouad Bårdsen

Underskrift av eier av gnr. 114 bnr. 94

Gildur Bårdsen

Underskrift av eier av gnr. 114 bnr. 94

Denne erklæring kan tinglyses gjensidig på gnr. 114, bnr. 94 og gnr. 114 bnr. 322 for søkers kostnad. Erklæringen kan bare avlyses av disse eiendommers hjemmelshavere i fellesskap, eller ved gjensidig påtegnning av denne erklæring.



SITUASJONSKART

MED REGULERINGSPLAN

Reg.plannr.: 512

Adresse:

Gnr/Bnr: 114/322



KARMØY KOMMUNE

FORVALTNINGSAVDELINGEN

Målestokk: 1:500

Dato: 1

Datum: Euref 89/UTM 32

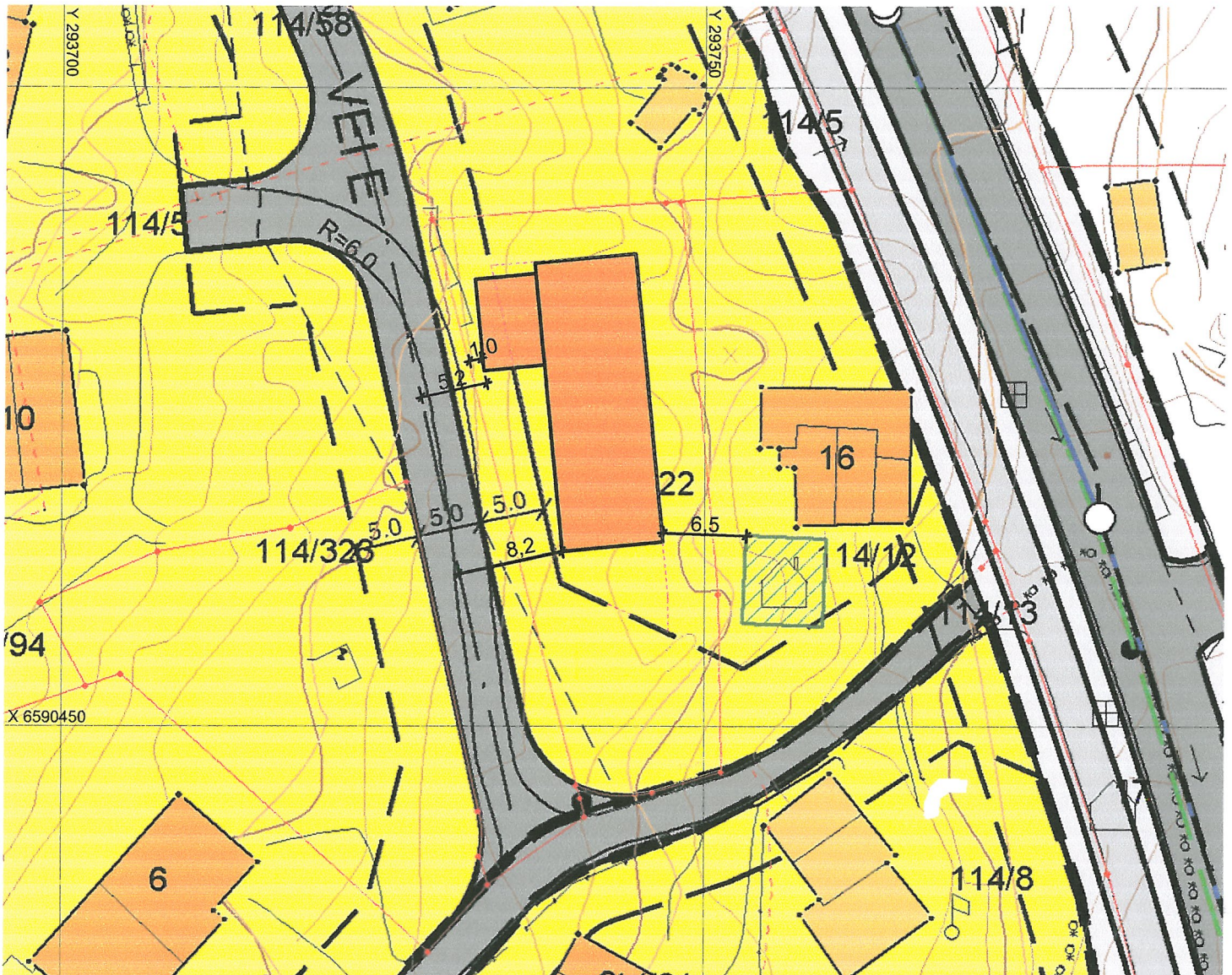


Tiltakshaver: ODDRUN LARSSON & KJELL ERIK KLEVELAND

Vedlegg D: 1

Kartet kan inneholde feil, noen grenser er usikre.

Fargelagt kart må innsendes ved søknad eller melding.



Tegnforklaring:

Vegkant	---
Høydekurve	~
Eiendomsgrense målt	—●—
Eiendomsgrense usikker	- - -
Bygg -takflate	●●●●
Bygg -planlagt	□
Høyspent, stolper	—●—
Kommunale VA-ledninger	—●—

Reguleringsformål:

Boliger	■	SKRAVERTE OMRÅDER	
Offentlig bebyggelse	■	Fare	▨
Forretning	■	Felles	▨
Fritidsbebyggelse	■	Spesialområde	▨
Allmennyttig formål	■	LINJER	
Industri/lager	■	Frisiktlinje	---
Friområde	■	Byggegrense	---
Garasjeanl./bensinst.	■	Planens begrensning	---
Trafikkområde	■		

SITUASJONSKART

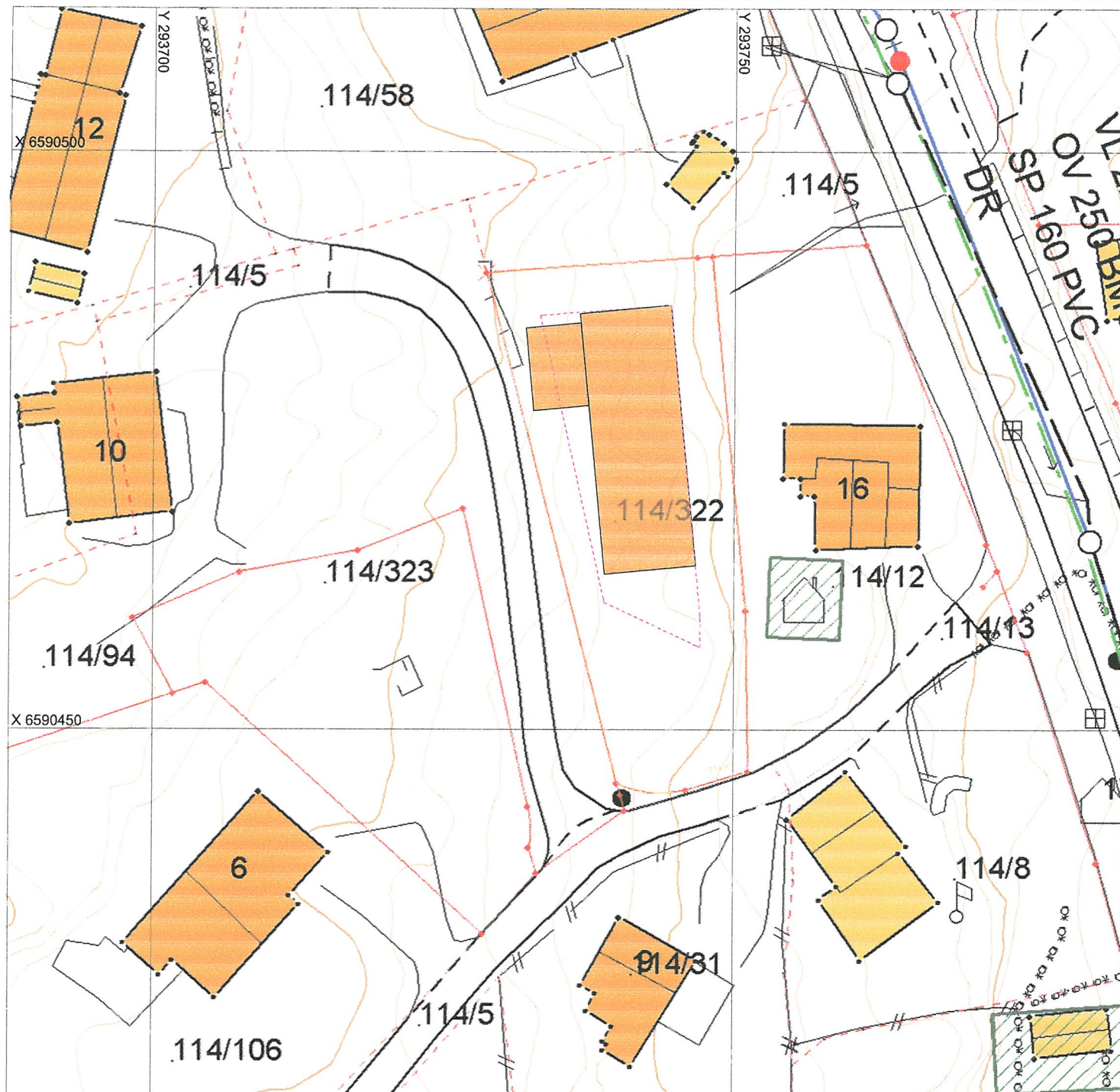
Gnr/Bnr : 114/322

Dato : 08.04.2011

Målestokk: 1:500

Datum: Euref 89/UTM 32


KARMØY KOMMUNE
 FORVALTNINGSAVDELINGEN

 NB: Kartet kan inneholde feil,
 noen grenser er usikre.


Tegnforklaring:

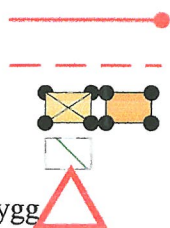
Eiendomsgrense målt

Eiendomsgrense usikker

Bygg -takflate

Bygg -planlagt

Bygg eldre enn 1900, sefrak bygg



Vegkant

Høydekurve

Høyspent, stolper

Kommunale VA-ledninger, kum

