

# Karmøy kommune

## Melding om utført vann- og avløpsarbeid

Referansenummer: ZQOV7655

### Foretak

 BIRKELAND AS  
Org.nr: 996662292  
Førresdalen 131  
5563 FØRRESFJORDEN

 **Kontakt**  
Helge Mundal

 **Telefon**  
90796109


 **Mobil**  
90796109

 **Epost**  
post@birkelandmaskin.no

### Kontaktperson

 Nes Knutsen Henrik

 **Telefon**  
98 63 07 90

 **Telefon**  
98 63 07 90

 **Epost**  
henrik@birkeland.no

### Eiendomsdetaljer

 **Adresse**  
Stemmemyr 5a


 **Gårds- og bruksnummer**  
149/487

 **Bygningsnummer**  
0

 **Bolignummer**

### Eier/tiltakshaver


 **Navn**  
Spannatoppen Utviklingsselskap As

 **Adresse**  
Postboks 6666 St. Olavs Plass, 0129 Oslo  
NORGE


### Nytt bygg


 **Stikk**

### Arbeid utført

 **Type tiltak**  
Annet

 **Bygningstype**  
Bolig

 **Beskrivelse av tiltaket**  
Stikk

 **Type arbeid**  
Vann, utvendig  
Spillvann, utvendig

## Utvendig utstyr

---

### ● Gren

Målemetode XY: GNSS Fasemåling RTK 96, Nøyaktighet XY: 3 cm

### ● Kum

Kumbredde: 315 mm, Målemetode XY: GNSS Fasemåling RTK 96, Eier: Privat (bygningseier), Nøyaktighet XY: 3 cm



### Spillvannsledning

Dimensjon: 160 mm, Materiale: Polyvinylklorid PVC, Målemetode XY: GNSS Fasemåling RTK 96, Nøyaktighet XY: 3 cm



### Spillvannsledning

Dimensjon: 110 mm, Materiale: Polyvinylklorid PVC, Målemetode XY: GNSS Fasemåling RTK 96, Nøyaktighet XY: 3 cm



### Spillvannsledning

Dimensjon: 110 mm, Materiale: Polyvinylklorid PVC, Målemetode XY: GNSS Fasemåling RTK 96, Nøyaktighet XY: 3 cm



### Spillvannsledning

Dimensjon: 110 mm, Materiale: Polyvinylklorid PVC, Målemetode XY: GNSS Fasemåling RTK 96, Nøyaktighet XY: 3 cm

### ● Stoppekran

Målemetode XY: GNSS Fasemåling RTK 96, Eier: Privat (bygningseier), Nøyaktighet XY: 3 cm

### ● Stoppekran

Målemetode XY: GNSS Fasemåling RTK 96, Eier: Privat (bygningseier), Nøyaktighet XY: 3 cm

### ● Stoppekran

Målemetode XY: GNSS Fasemåling RTK 96, Eier: Privat (bygningseier), Nøyaktighet XY: 3 cm



### Vannledning

Dimensjon: 32 mm, Materiale: Polyet. høy dens PE100, Målemetode XY: GNSS Fasemåling RTK 96, Nøyaktighet XY: 3 cm



### Vannledning

Dimensjon: 32 mm, Materiale: Polyet. høy dens PE100, Målemetode XY: GNSS Fasemåling RTK 96, Nøyaktighet XY: 3 cm



### Vannledning

Dimensjon: 32 mm, Materiale: Polyet. høy dens PE100, Målemetode XY: GNSS Fasemåling RTK 96, Nøyaktighet XY: 3 cm



### Vannledning

Dimensjon: 32 mm, Materiale: Polyet. høy dens PE100, Målemetode XY: GNSS Fasemåling RTK 96, Nøyaktighet XY: 3 cm

# Skisse

 Generert skisse



OBS! Kartskissen er tilpasset størrelsen på dokumentet og er derfor ikke i riktig målestokk. Se kartskisse i vedlegg for å få korrekt målestokk.

 SOSI-fil

 Kartfiler brukt til import i kart

## Ferdigstilling

---



Ferdigstillingsdato

14.08.2023



Tilleggsopplysninger

-

## Vedlegg

---



Filer (0)

-



Andre opplysninger

-