

Karmøy kommune

Melding om utført vann- og avløpsarbeid

Referansenummer: UFJY7089

Foretak

 BIRKELAND AS
Org.nr: 996662292
Førresdalen 131
5563 FØRRESFJORDEN

 **Kontakt**
Helge Mundal

 **Telefon**
90796109

 **Mobil**
90796109

 **Epost**
post@birkelandmaskin.no

Kontaktperson

 Nes Knutsen Henrik


 **Telefon**
98 63 07 90

 **Telefon**
98 63 07 90

 **Epost**
henrik@birkeland.no

Eiendomsdetaljer

 **Adresse**
Stemmemyr 3b


 **Gårds- og bruksnummer**
149/487

 **Bygningsnummer**
0

 **Bolignummer**

Eier/tiltakshaver


 **Navn**
Spannatoppen Utviklingsselskap As

 **Adresse**
Postboks 6666 St. Olavs Plass, 0129 Oslo
NORGE

Nytt bygg


 **Stikk**

Arbeid utført

 **Type tiltak**
Annet

 **Bygningstype**
Bolig

 **Beskrivelse av tiltaket**
Stikk

 **Type arbeid**
Vann, utvendig
Spillvann, utvendig

Utvendig utstyr

● Kum

Kumbredde: 315mm, Målemetode XY: GNSS Fasemåling RTK 96, Eier: Privat (bygningseier), Nøyaktighet XY: 3 cm, Anleggsår: 2023

🔗 Spillvannsledning

Dimensjon: 110mm, Materiale: Polyvinylklorid PVC, Målemetode XY: GNSS Fasemåling RTK 96, Nøyaktighet XY: 3 cm, Anleggsår: 2023

🔗 Spillvannsledning

Dimensjon: 110mm, Materiale: Polyvinylklorid PVC, Målemetode XY: GNSS Fasemåling RTK 96, Nøyaktighet XY: 3 cm, Anleggsår: 2023

🔗 Spillvannsledning

Dimensjon: 110mm, Materiale: Polyvinylklorid PVC, Målemetode XY: GNSS Fasemåling RTK 96, Nøyaktighet XY: 3 cm, Anleggsår: 2023

🔗 Spillvannsledning

Dimensjon: 110mm, Materiale: Polyvinylklorid PVC, Målemetode XY: GNSS Fasemåling RTK 96, Nøyaktighet XY: 3 cm, Anleggsår: 2023

● Stoppekran

Målemetode XY: GNSS Fasemåling RTK 96, Eier: Privat (bygningseier), Nøyaktighet XY: 3 cm, Anleggsår: 2023

● Stoppekran

Målemetode XY: GNSS Fasemåling RTK 96, Eier: Privat (bygningseier), Nøyaktighet XY: 3 cm, Anleggsår: 2023

● Stoppekran

Målemetode XY: GNSS Fasemåling RTK 96, Eier: Privat (bygningseier), Nøyaktighet XY: 3 cm, Anleggsår: 2023

🔗 Vannledning

Dimensjon: 32mm, Materiale: Polyet. høy dens PE100, Målemetode XY: GNSS Fasemåling RTK 96, Nøyaktighet XY: 3 cm, Anleggsår: 2023

🔗 Vannledning

Dimensjon: 110mm, Materiale: Polyet. høy dens PE100, Målemetode XY: GNSS Fasemåling RTK 96, Nøyaktighet XY: 3 cm, Anleggsår: 2023

🔗 Vannledning

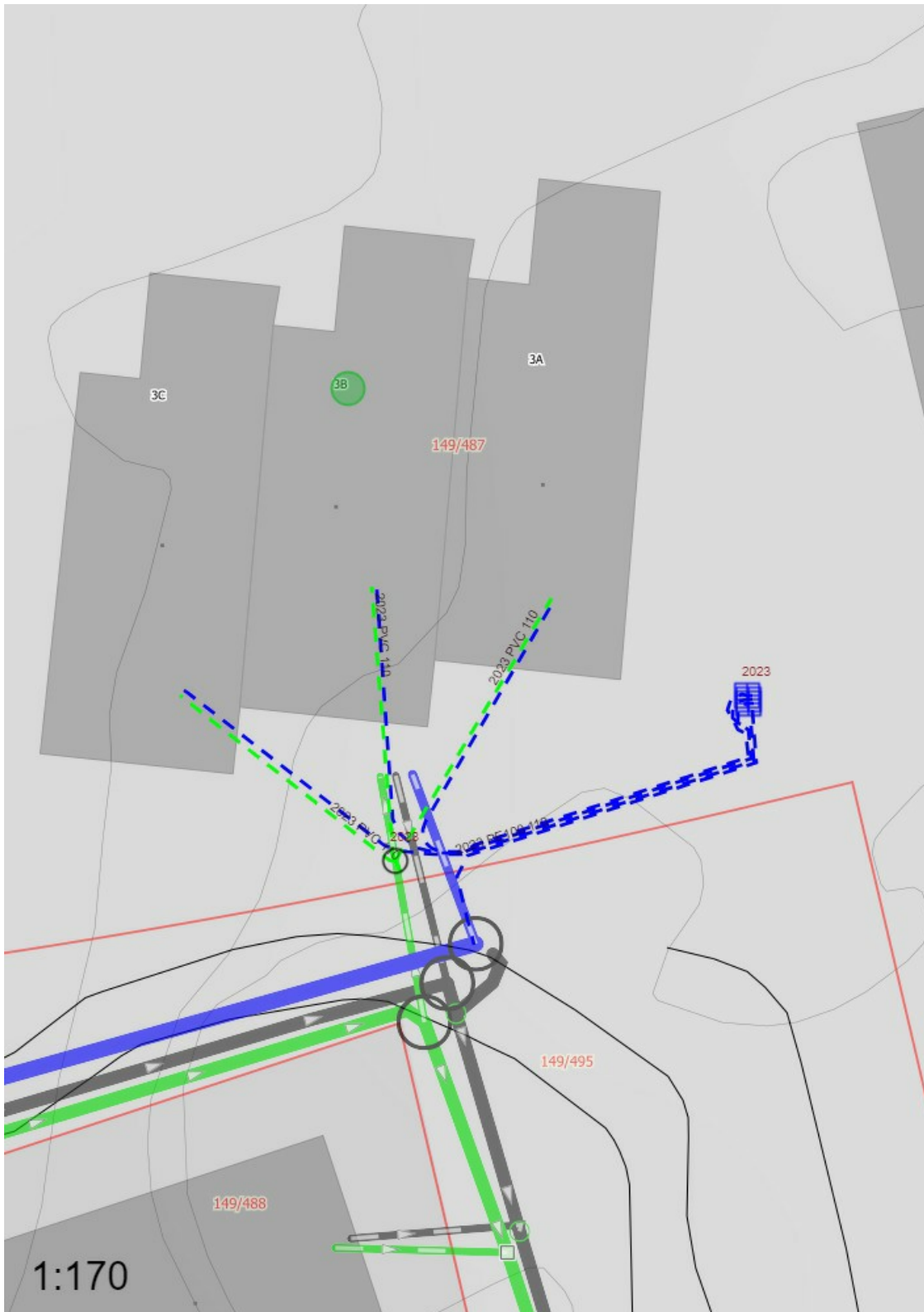
Dimensjon: 32mm, Materiale: Polyet. høy dens PE100, Målemetode XY: GNSS Fasemåling RTK 96, Nøyaktighet XY: 3 cm, Anleggsår: 2023

🔗 Vannledning

Dimensjon: 32mm, Materiale: Polyet. høy dens PE100, Målemetode XY: GNSS Fasemåling RTK 96, Nøyaktighet XY: 3 cm, Anleggsår: 2023

Skisse

 Generert skisse



OBS! Kartskissen er tilpasset størrelsen på dokumentet og er derfor ikke i riktig målestokk. Se kartskisse i vedlegg for å få korrekt målestokk.

 Kartfiler brukt til import i kart

Ferdigstilling



Ferdigstillingsdato

14.08.2023



Tilleggsopplysninger

-

Vedlegg



Filer (0)

-



Andre opplysninger

-