



Dokid: 15011156 (15/419-1)

Situasjonskart

SKART



FORVALTNINGS-AVDELINGEN



KARMØY
KOMMUNE

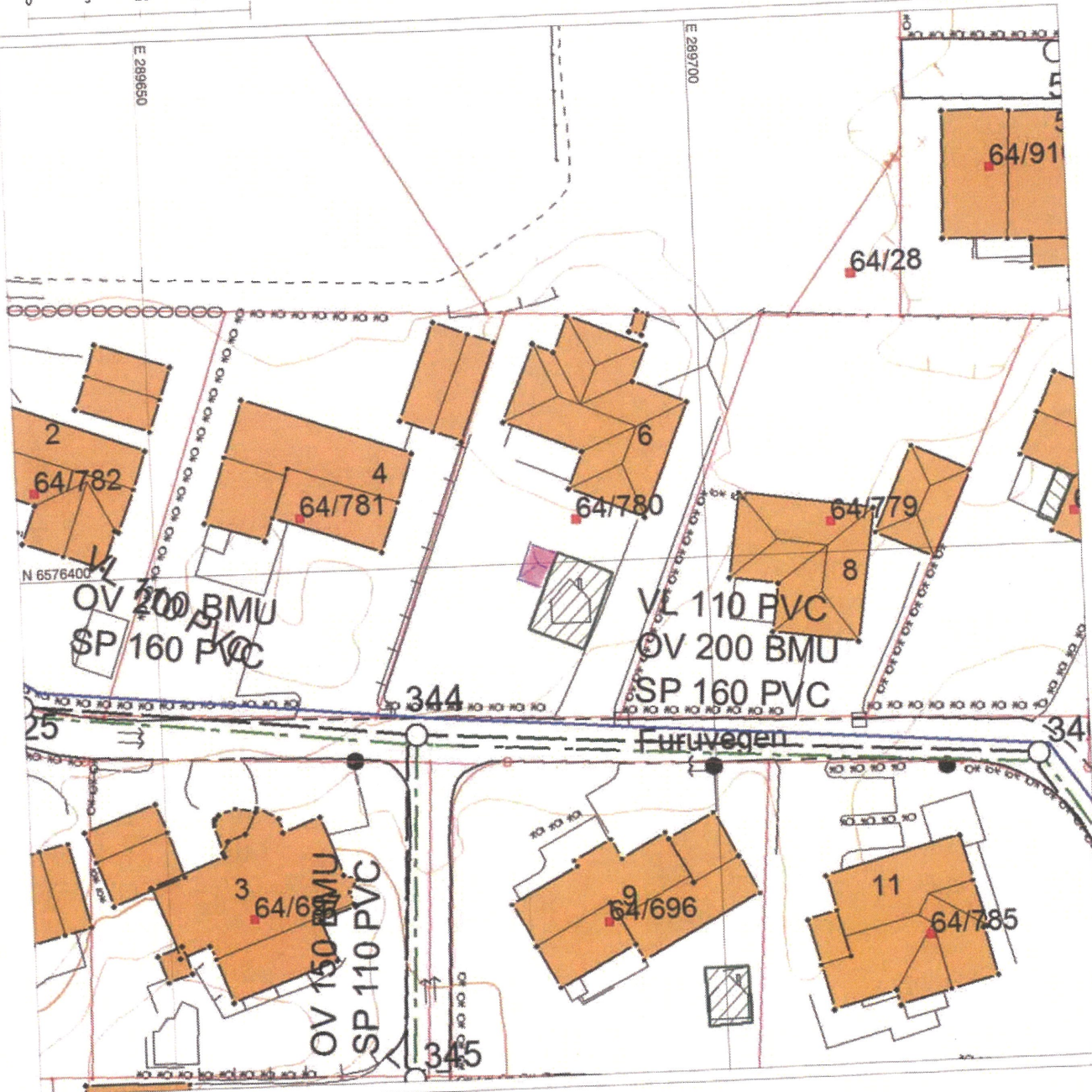
Dato : 30.01.2015

Målestokk: 1:500

Datum: Euref 89/UTM 32

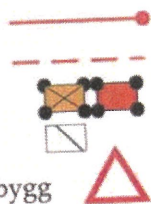
0 5 10 15 20 m

NB: Kartet kan inneholde feil,
noen grenser er usikre.



Tegnforklaring:

- Eiendomsgrense målt
- Eiendomsgrense usikker
- Bygg -takflate
- Bygg -planlagt
- Bygg eldre enn 1900, sefrak bygg



- Vegkant
- Høydekurve
- Høyspent, stolper
- Kommunale VA-ledninger, kum



MOTTATT

-3 FEB. 2015

SITUASJONSKART

MED REGULERINGSPLAN

Reg.plannr.: 301

Adresse:

Gnr/Bnr: 64/780

Tiltakshaver:

Drude Moe Rise

Vedlegg D:

nr. 2

MOTTATT

-3 FEB. 2015



KARMØY KOMMUNE

FORVALTNINGSAVDELINGEN

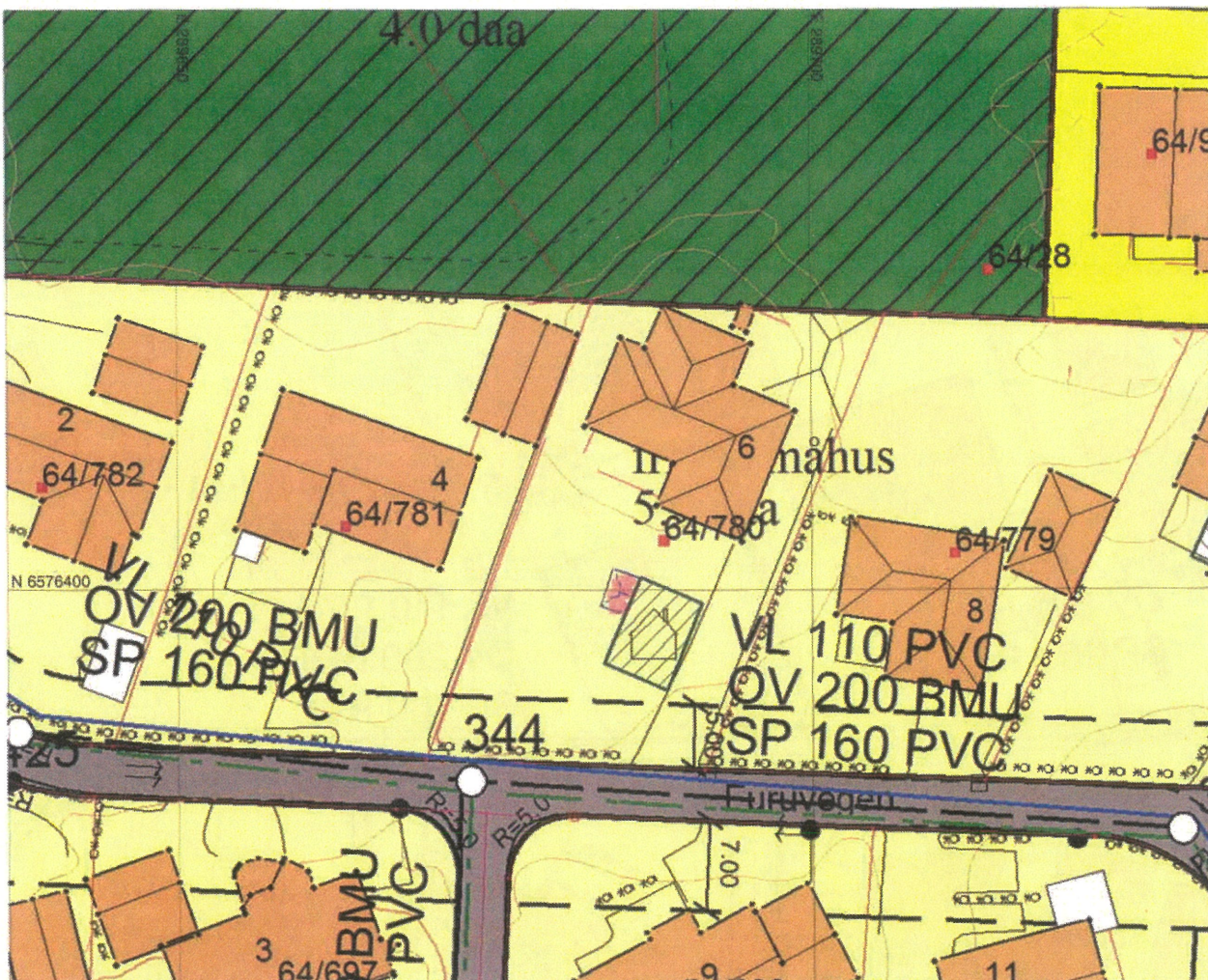


Målestokk: 1:500

Datum: Euref 89/UTM 32 Dato: 30.01.2015

Kartet kan inneholde feil, noen grenser er usikre.

Fargelagt kart må innsendes ved søknad eller melding.



Tegnforklaring:

Vegkant



Høydekurve



Eiendomsgrense målt



Eiendomsgrense usikker



Bygg -takflate



Bygg -planlagt



Høyspent, stolper



Kommunale VA-ledninger



Reguleringsformål:

Boliger



SKRAVERTE OMRÅDER

Offentlig bebyggelse



Fare



Forretning



Felles



Naustbebyggelse



Spesialområde



Allmennyttig formål



Industri/lager



LINJER

Friområde



Frisiktlinje



Garasjeanl./bensinst.



Byggegrense



Trafikkområde



Planens begrensning

