



Karmøy kommune
Sektor areal og byggesak
Rådhuset, postboks 167
4291 Kopervik

e-post: post@karmoy.kommune.no

Varsel om oppmålingsforretning

Saksnr 20237779
Oppdragsnr
Prosjektnavn

Stangeland Henning
Storasundvegen 556
4260 Torvastad
141/51

Det varsles herved om at det skal holdes oppmålingsforretning på følgende eiendom(er)

Gateadresse Storasundvegen 546	Eier/Rekvirent Simonsen Martin Schantz (Hjemmelshaver)	Gnr 141	Bnr 89	Fnr 0	Snr 0
-----------------------------------	---	------------	-----------	----------	----------

Om forretningen

Forretningen holdes:	Dato 04.10.2023	Kl. 10:00	Sted Storasundvegen 546
Rekvirent Simonsen Martin Schantz	Rekvisisjonsdato 24.08.2023		
Forretningen gjelder opprettelse av matrikkelenhet <input checked="" type="checkbox"/> Grunneiendom <input type="checkbox"/> Festegrunn <input type="checkbox"/> Anleggseiendom <input type="checkbox"/> Uteareal eierseksjon			
Forretningen gjelder registrering av eksisterende grunn <input type="checkbox"/> Grensejustering <input type="checkbox"/> Klarlegging av eksisterende grense <input type="checkbox"/> Nymerking av eksisterende grense <input type="checkbox"/> Registrering av ureg. jordsameie <input type="checkbox"/> Matrikulering av umatrikulert grunn <input type="checkbox"/> Arealoverføring <input type="checkbox"/> Annet			
Beskrivelse			

Hvem er varslet

Vedlagt følger en oversikt over de personer som er varslet om forretningen og i hvilken egenskap (partsstilling, rolle) disse er blitt varslet. Det oppfordres til at man så snart som mulig gir melding til kommunen dersom man kjenner til ev. andre som forretningen kan få betydning for.

For matrikkelenheten gjelder følgende forhold

Situasjonskartet viser at din(e) grense(r) er usikker/usikre, og det er sterkt ønskelig at du møter på oppmålingsforretningen for å avklare grensen. Usikre grenser betyr at de ikke er oppmålt med koordinater, og de er gjerne lagt inn i kartet ut fra gamle utskiftinger, skylddelinger og målebrev uten koordinater. Det kan være en del feil på de usikre grensene. Dersom du ikke kan møte selv kan du gi fullmakt til noen på vedlagte fullmaktsskjema.

Oppmøte ved oppmålingsforretningen er frivillig og det kan ikke kreves godtgjørelse for reiseutgifter, tapt arbeidsfortjeneste og lignende i forbindelse med avholdelse av oppmålingsforretning.

Klageadgang

Saker som krever oppmålingsforretning etter § 6 i matrikkellova, under dette feil ved varslingen eller utføringen av forretningen, kan påklages etter reglene i forvaltningsloven kap. IV til VI, jf. matrikkellova § 46.

Klagefristen løper i fra det tidspunktet parten har mottatt matrikkelbrev eller underretning om føring i matrikkelen, jf. matrikkelforskriften § 21.

Det kan imidlertid ikke framsettes klage på forhold som formelt hører inn under klagebehandling etter annet lovverk, f.eks. plan- og bygningsloven.

Andre opplysninger

NB! Husk å ta med ID/førerkort, bankkort eller pass til forretningen. (Dersom din berørte eiendom har usikre grenser, er det helt nødvendig med din eller en fullmektig sin godkjenning for å ferdigstille oppmålingssaken)

Vedlagt følger: Partsliste Fullmaktsblankett Kvitteringsblankett Annet

Landmåler

Sted Kopervik	Dato 20.09.2023	Underskrift <i>Håvard Storegjerde</i>	
Stilling saksbehandler	Telefon 52857149	Landmåler Håvard Storegjerde	Epost has@karmoy.kommune.no

Fullmakt Oppmålingsforretning

Saksnr

20237779

Oppdragsnr

NB! Vær nøyaktig med å krysse av for hva fullmakten gjelder.

Undertegnede, som har grunnbokshjemmel til matrikkelenheten (hvis ikke tinglyst matrikkelenhet; aktuell eier/fester)

Gnr	Bnr	Fnr	Snr	Eiendommens adresse

gir fullmakt til

Fullmektig	Navn	Adresse
	Fødselsdato (6 siffer)	
Fullmakten gjelder	<input type="checkbox"/> Tillatelse til å møte og representere meg/oss ved oppmålingsforretningen, herunder til å godkjenne oppmåling/merking av ny matrikkelenhet på grunnlag av offentlig godkjenning, med tillatelse til å godkjenne mindre avvik, jf. Matrikkeloven § 33	
	<input type="checkbox"/> Tillatelse til å signere erklæring om rettighet i fast eiendom, dersom det er stilt krav om etablering av rettigheter i vedtak etter plan- og bygningsloven.	
	<input type="checkbox"/> Tillatelse til å rydde opp i rettighetsforhold som det i forbindelse med forretningen avdekkes behov for å rydde opp i. (Oppretting og/eller sletting av rettigheter)	
	<input type="checkbox"/> Tillatelse til å inngå forlik, ta bindende standpunkt til evt. voldgift eller grensejustering.	
	<input type="checkbox"/> Tillatelse til å signere skjøte / erklæring om arealoverføring / pantedokument. NB! Krever vitnebekreftelse på hjemmelshavers underskrift.	
	<input type="checkbox"/> Tillatelse til andre disposisjoner enn nevnt over.	
	Beskriv	
	Dersom fullmakt gjelder matrikkelenhet i sameie må enten samtlige sameiere signere på fullmakten, eller det må fremlegges dokumentasjon for at sameiet har vedtatt at styret, annet organ eller person kan representere sameiet, jf. matrikkelforskriften § 23, første ledd.	

Forretningen angår

Gnr	Bnr	Fnr	Snr	Oppmålingsforretningens dato
141	89	0	0	04.10.2023

Hjemmelshavers underskrift (hvis ikke tinglyst matrikkelenhet; aktuell eier/fester)

Sted og dato	Underskrift	Fødselsnr./Organisasjonsnr. (11/9 siffer)

Vitnebekreftelse på hjemmelshavers underskrift (jf. tinglysingsforskriften § 3)

(Skal bare utfylles dersom det blir gitt fullmakt til å signere på skjøte / erklæring om arealoverføring / pantedokument)

Vi bekrefter at hjemmelshavers signatur er skrevet eller vedkjent i vårt nærvær og at vedkommende er over 18 år: (Advokater og autoriserte eiendomsめglere m.fl. kan bevitne en underskrift alene)

Vitneunderskrift 1

Sted	Dato	Underskrift

Vitneunderskrift 2

Sted	Dato	Underskrift



Parter			Varsling			Under forretningen		
Navn	Gnr./Bnr./Fnr./Snr.	Partsstilling	Sendt	Svar		Oppmøte	Signatur	ID 2)
			Dato	Mottakskvitt.	Ev. fullm. 1)			
Adresse		Eierforhold	Måte					
Rogaland Fylkeskommune	141/175	Nabo	20.09.2023			Oppmøte		
Postboks 130 Sentrum, 4001 Stavanger		Aktuell eier	Altinn			Godkjent		
Holgersen Tone Helgevold	141/119	Nabo	20.09.2023			Oppmøte		
Storasundvegen 548, 4260 Torvastad		Hjemmelshaver	Altinn			Godkjent		
Holgersen Roy-Tore Lodden	141/119	Nabo	20.09.2023			Oppmøte		
Storasundvegen 548, 4260 Torvastad		Hjemmelshaver	Altinn			Godkjent		
Simonsen Martin Schantz	141/89	Rekvirent	20.09.2023			Oppmøte		
Storasundvegen 546, 4260 Torvastad		Hjemmelshaver	Altinn			Godkjent		
Stangeland Gerd H Åsen	141/51	Nabo	20.09.2023			Oppmøte		
Storasundvegen 556, 4260 Torvastad		Hjemmelshaver	Altinn			Godkjent		
Stangeland Henning	141/51	Nabo	20.09.2023			Oppmøte		
Storasundvegen 556, 4260 Torvastad		Hjemmelshaver	Altinn			Godkjent		
						Oppmøte		
						Godkjent		
						Oppmøte		
						Godkjent		
						Oppmøte		
						Godkjent		
						Oppmøte		
						Godkjent		

1) Stedfortreder: (SUF)
Stedfortreder med
beslutningsfullmakt: (SMF)

2) Førerkort: (F)
Pass: (P)
Bankkort m/ bilde: (B)

LES DETTE FØR DU MØTER:

VIKTIG! – Informasjon før oppmøte til oppmålingsforretning


- Ta med gyldig ID – førerkort, bankkort m/bilde, pass eller nasjonalt ID-kort. ID på mobil eller digitalt førerkort er ikke gyldig.
- Ta med egen penn.
- Om du møter for en annen person, ta med fullmakt i **ORIGINAL**.
Bruk fullmakten som følger med innkallingen.
- Dersom din berørte eiendom har usikre grenser, er det helt nødvendig med din eller en fullmektig sin godkjenning for å ferdigstille oppmålingssaken.
- Har du med hund – vennligst hold hunden i bånd.
- Se også informasjon i varselet.

SITUASJONSKART

Gnr/Bnr : 141/89
Dato : 08.09.2023
Målestokk: 1:500

Datum: Euref 89/UTM 32

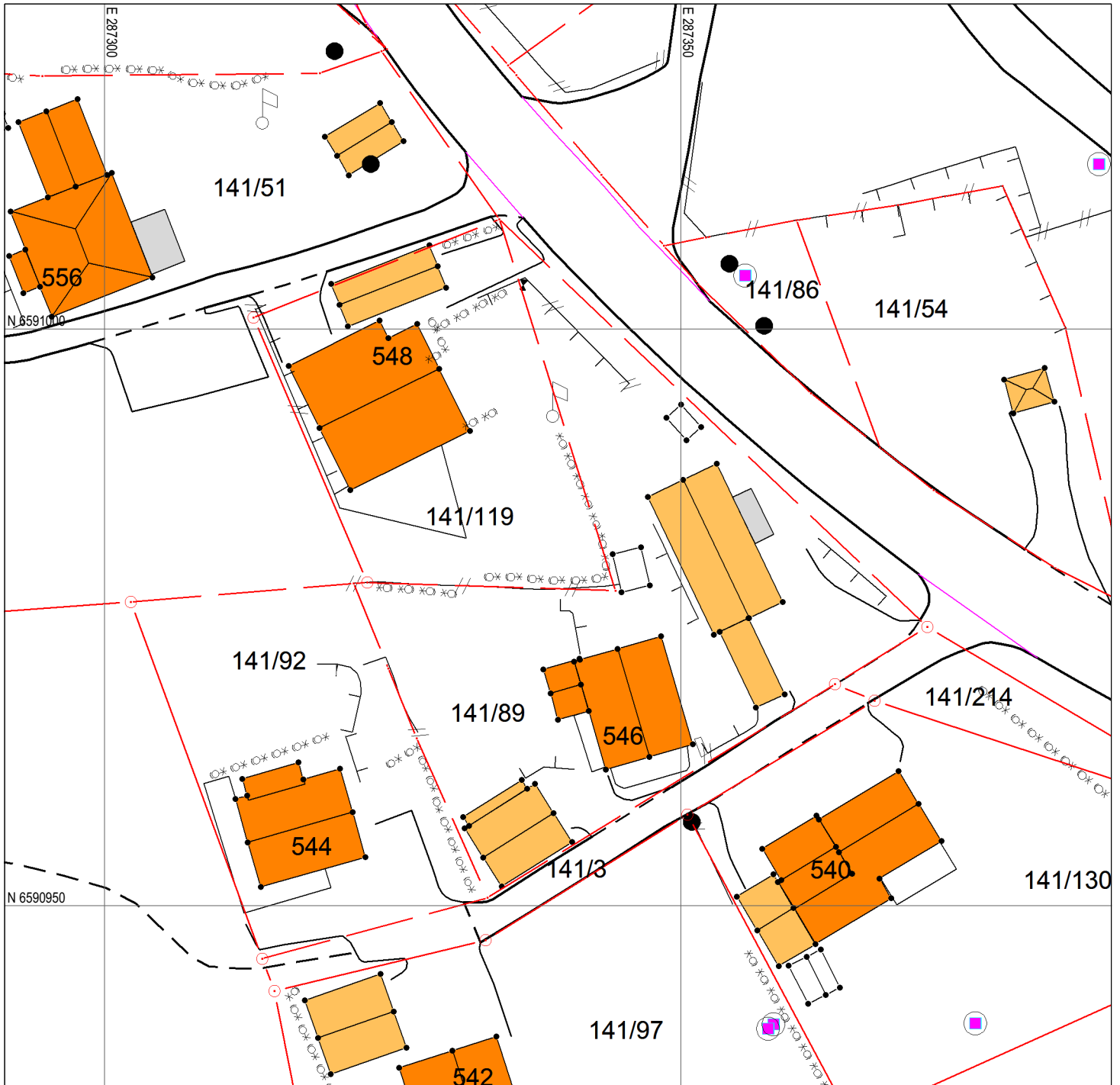
0 5 10 15 20 m



KARMØY KOMMUNE
SEKTOR AREAL OG BYGGESAK



NB: Kartet kan inneholde feil,
noen grenser er usikre.



Tegnforklaring:

Eiendomsgrense målt



Vegkant



Eiendomsgrense usikker




Høydekurve



Bygg -takflate



Høyspent, stolper



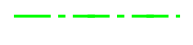
Bygg -planlagt



Kommunale VA-ledninger, kum



Bygg eldre enn 1900, sefrak bygg



SITUASJONSKART

MED REGULERINGSPLAN

Reg.plannr.:

Adresse:

Gnr/Bnr:

Tiltakshaver:

Vedlegg D:

KARMØY KOMMUNE

SEKTOR AREAL OG BYGGESAK



Målestokk: 1:500

Datum: Euref 89/UTM 32

Dato: 05.01.2023

Kartet kan inneholde feil, noen grenser er usikre.

Fargelagt kart må innsendes ved søknad eller melding.



Tegnforklaring:

Vegkant	—
Høydekurve	—
Eiendomsgrense målt	—●
Eiendomsgrense usikker	- - -
Bygg -takflate	■
Bygg -planlagt	■
Høyspent, stolper	—●
Kommunale VA-ledninger	—●

Reguleringsformål:

Boliger	■	SKRAVERTE OMRÅDER	■
Offentlig bebyggelse	■	Fare	■
Forretning	■	Felles	■
Naustbebyggelse	■	Spesialområde	■
Sentrumsformål	■	LINJER	—
Industri/lager	■	Frisikttlinje	- - -
Friområde	■	Byggegrense	- - -
Garasjeanl./bensinst.	■	Planens begrensning	—
Trafikkområde	■		