



PLANID 1033 – Detaljreguleringsplan for Sandvehamn sør


Illustrasjoner og bilder som viser mulighetsvurderingens tenkte design og uttrykk. Bilde i figur 06 og 07 viser bygnings typologien man ønsker at den fremtidige arkitekturen skal ta utgangspunkt i ved arealformålet FB/N1.



Figur 1 – Fugleperspektiv mot sør



Figur 2 – Fugleperspektiv mot sørvest



Figur 3 – Fugleperspektiv mot nord



Figur 4 – Vest fasader



Figur 5 – Nord fasader



Figur 6 – innerst i vågen, retningsgivende bygnings typologi



Figur 7 – innerst i vågen, oversiktsbilde av retningsgivende bygnings typologi