

0 50 100 150m

Målestokk 1: 7500 ved A4 utskrift

Utskriftsdato: 25.09.2023 08:37

Eiendomsdata verifisert: 25.09.2023 08:37





GÅRDSKART 1149-7/1/0

Tilknyttede grunneiendommer:

7/1/0-7/18/0

Markslag (AR5) 7 klasser

TEGNFORKLARING

-  Fulldyrka jord
-  Overflatedyrka jord
-  Innmarksbeite
-  Produktiv skog *

Annet markslag

Bebygd, samf., vann, bre

Ikke kartlagt

Sum

AREALTALL (DEKAR)

Fulldyrka jord	20.2	
Overflatedyrka jord	0.0	
Innmarksbeite	1.7	21.9
Produktiv skog *	0.0	0.0
Annet markslag	105.6	
Bebygd, samf., vann, bre	4.4	110.0
Ikke kartlagt	0.0	0.0
Sum	131.9	131.9

* Produktiv skog er skog på fastmark og myr med skogbonitet lav eller bedre.

Kartet viser valgt type gårdskart for eiendommen man har søkt på. I tillegg vises bakgrunnskart for gjenkjennelse.

Arealstatistikken viser arealer i dekar for alle teiger på eiendommen. Det kan forekomme avrundingsforskjeller i arealltallene.

Ajourføringsbehov meldes til kommunen.

— Arealressursgrenser

□ Eiendomsgrenser

● Driftssenterpunkt



NIBIO

NORSK INSTITUTT FOR
BIOØKONOMI