

SITUASJONSKART

MED KOMMUNEPLAN

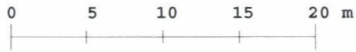
Gnr/Bnr: 47/264
Adresse:
Dato : 30.08.2023
Målestokk: 1:500



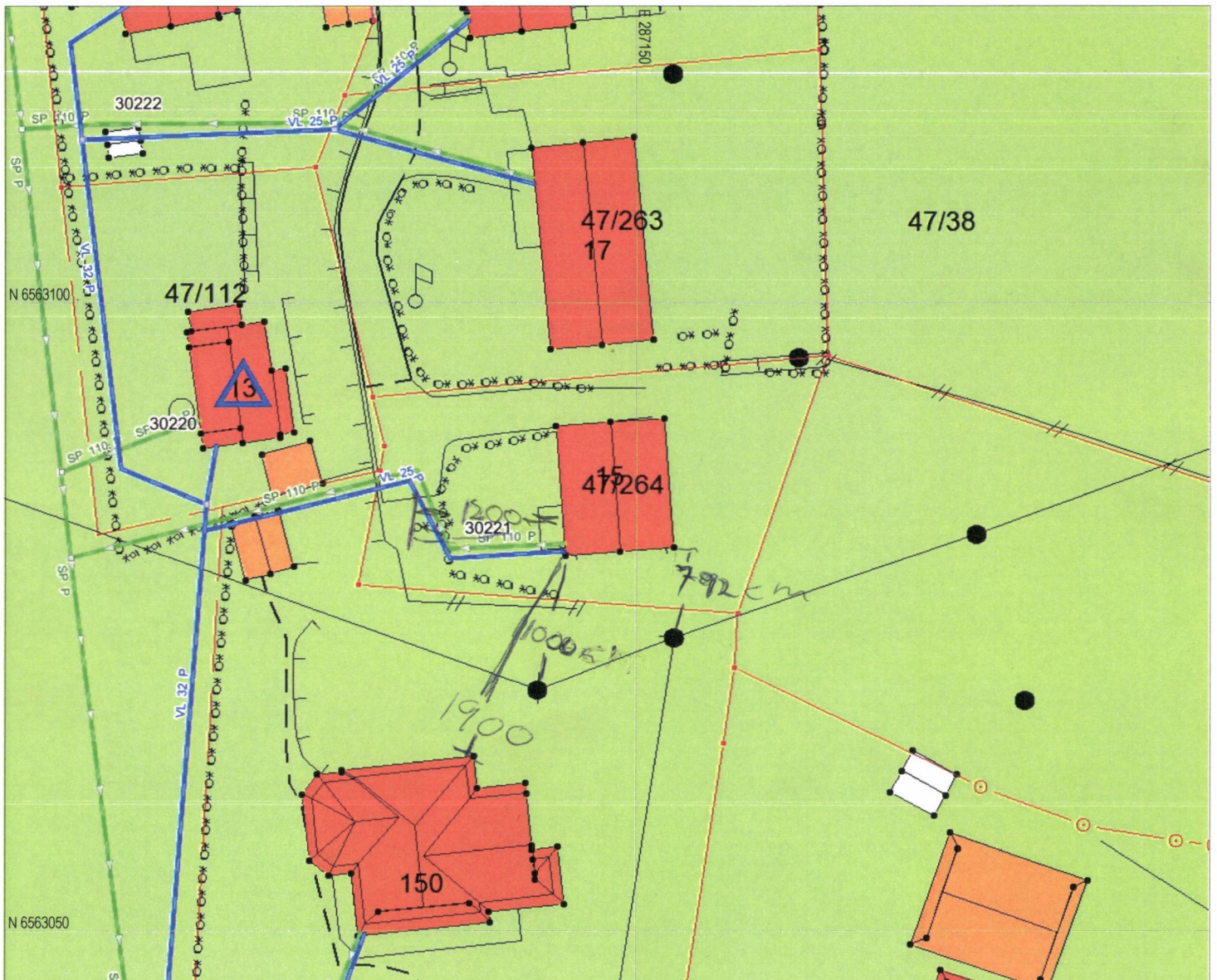
KARMØY KOMMUNE
SEKTOR AREAL OG BYGGESAK

Kartet kan inneholde feil, noen grenser er usikre.

Fargelagt kart må innsendes ved søknad eller melding.



Datum: Euref 89/UTM 32



Tegnforklaring:

Vegkant	—
Høydekurve	—
Eiendomsgrense målt	—●
Eiendomsgrense usikker	- - -
Bygg -takflate	■ ■
Bygg -planlagt/ ikke innmålt	■ ■
Høyspent, stolper	—●
Kommunale VA-ledninger, kum	—●

Planformål:

LNF-område Landbruk, natur- og friluftsområder
Boligområde
Tjenesteyting
Industri/forretning
Fritidsbebyggelse
Sentrumsområde
Friområde
Blandet formål

Nåværende	Trafikkareal
Framtidig	

I henhold til
Kommuneplanen kan det i
planlagt formålsområde være
krav om plan.

SEKTOR AREAL OG BYGGESAK

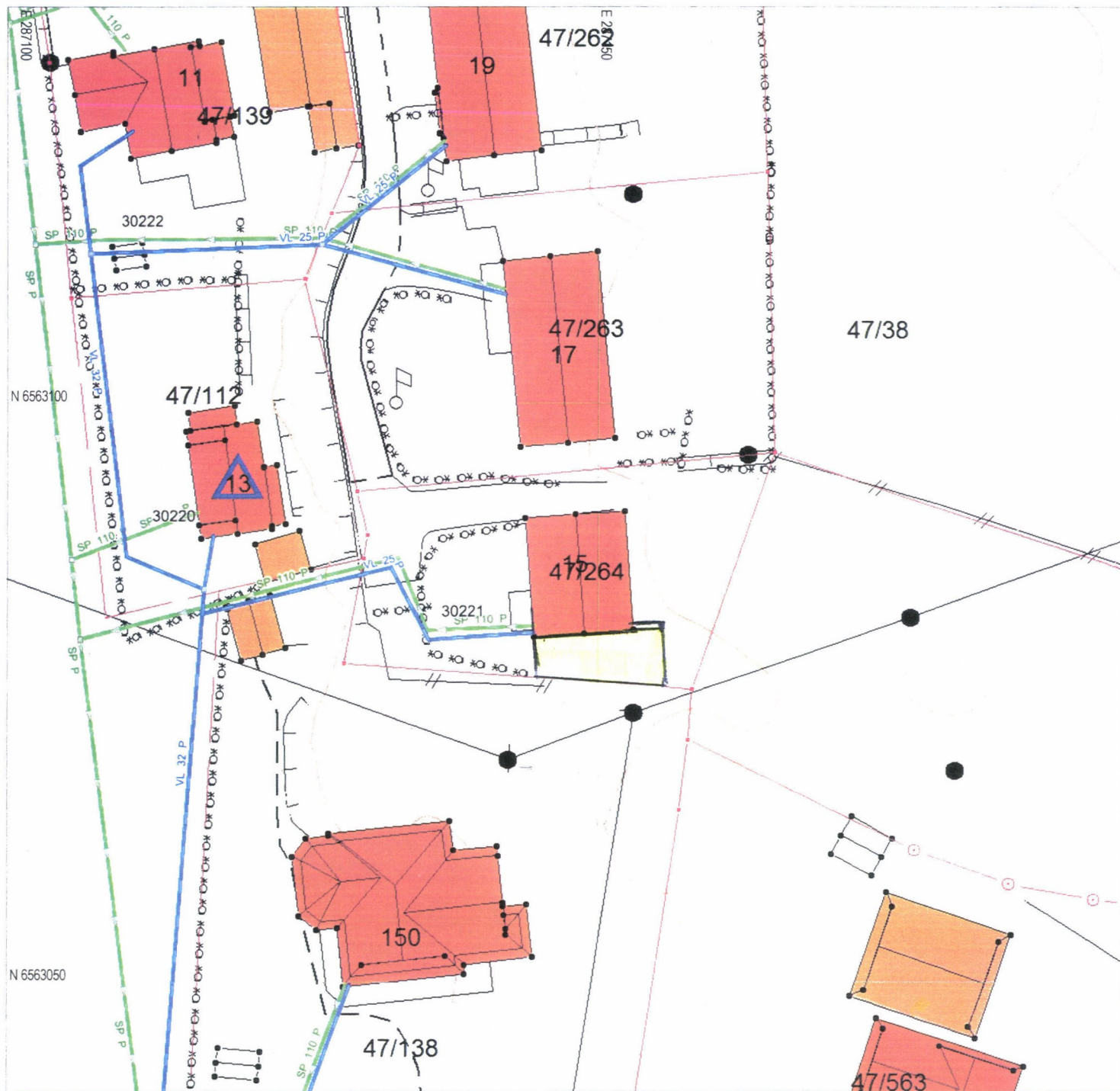


SITUASJONSKART

Gnr/Bnr : 47/264
Dato : 27.04.2023
Målestokk: 1:500
Datum: Euref 89/UTM 32

0 5 10 15 20 m

NB: Kartet kan inneholde feil og mangler.
Noen grenser er usikre.
Vann og avløpsledninger er usikre.



Tegnforklaring:

Eiendomsgrense målt
Eiendomsgrense usikker

Bygg -takflate

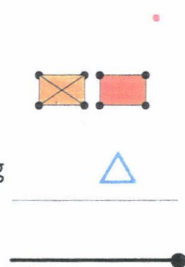
Bygg -planlagt

Bygg eldre enn 1900, sefrak bygg

Vegkant

Høydekurve

Høyspent, stolper



Kommunale VA-ledninger:

Vannledning, brannkum usikker plassering

Spillvannsledning, kum usikker plassering

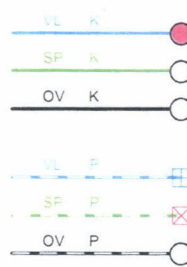
Overvannsledning, kum usikker plassering

Private VA-ledninger:

Vannledning, kran usikker plassering

Spillvannsledning, septik usikker plassering

Overvannsledning, kum usikker plassering



SITUASJONSKART

MED KOMMUNEPLAN

Gnr/Bnr: 47/264
Adresse:
Dato: 27.04.2023
Målestokk: 1:500

0 5 10 15 20 m



KARMØY KOMMUNE
SEKTOR AREAL OG BYGGESAK



Kartet kan inneholde feil, noen grenser er usikre.

Fargelagt kart må innsendes ved søknad eller melding.

Datum: Euref 89/UTM 32



Tegnforklaring:

Vegkant	—
Høydekurve	—
Eiendomsgrense målt	—
Eiendomsgrense usikker	- - -
Bygg -takflate	
Bygg -planlagt/ ikke innmålt	
Høyspent, stolper	—●—
Kommunale VA-ledninger, kum	—●—

Planformål:

LNf-område Landbruk, natur- og friluftsområder
Boligområde
Tjenesteyting
Industri/forretning
Fritidsbebyggelse
Sentrumsområde
Friområde
Blandet formål

	Trafikkareal	
Nåværende	Framtidig	

I henhold til
Kommuneplanen kan det i
planlagt formålsområde være
krav om plan.