

Påvisning utført	27.09.2023	Felttekniker	Henry Mannes
Bestiller	KARMØY KOMMUNE		
Kontaktperson, bestiller:	Andre Larsen	Telefon: 47618544	E-post: ala04@karmoy.kommune.no
Kontakt påvisning:		Telefon:	E-post: Henry.Mannes@geomatikk.no
Gateadresse:	Østremliå 35	Kommune: Karmøy	Eiendom: 223/59
Postnummer/-sted:	4250 KOPERVIK		
Navn/Betegnelse	Nedsetting av grensemerker 59/223		
Arbeid som skal utføres	Annet: Nedsetting av grensemerker		
Byggherre	Karmøy Kommune Teknisk Etat		

Geomatikk utfører gravemeldings- og påvisningstjenesten i henhold til avtale med netteier.

Netteier leverer kart og ledningsinformasjon, og Geomatikk tar derfor ikke ansvar for nøyaktigheten og kvaliteten på datagrunnlaget.

Brukere må være oppmerksomme på at kart ikke alltid stemmer med terrenget, og bruken må skje på aktsomt vis.

### Viktig informasjon fra Geomatikk AS

Annet: Nedsetting av grensemerker Annet: Nedsetting av grensemerker 0,4 meter Annet: Ønsker ikke kart på vann- og avløp, da vi har tilgang til disse selv. Det gikk meg litt forbi at det var 5 virkedager som var frist ift gebyr, og jeg ikke fikk sjans å legge inn bestilling i går. Trenger kun påvisning på et strekk på ca 10meter. Skulle vært gjerne hatt dette gjort senest den 27.09.23 omkring kl 12-13. Om dere har anledning å gjøre et unntak og har kapasitet til å ta det en dag i forveien av "ønsket dato", altså 27.9, uten gebyr, setter vi pris på dette. Ta isåfall kontakt med meg så kan jeg være fleksibel ift. Tid.

Påvisningen gjelder i 30 dager fra signert dato. Bestiller må sikre og vedlikeholde merker i perioden.

Påvisningen er ikke å anse som grunneiers eller veimyndighetens tillatelse til å foreta arbeid i grunnen.

### Påvisning - Infrastruktur som påvises av Geomatikk AS

Netteier	Retningslinjer	Særskilt sikkerhetsavstand
Telia Norge	Telia eier kabel kun til tomtegrense.	Sikkerhetsavstand 1

### Grav etter kart - Arbeidet kan utføres etter kart

Gravearbeidene kan skje etter vedlagt kart og i henhold til vedlagte vilkår.

Netteier	Retningslinjer
Telenor Norge	Merk at dybde på kabler kan variere basert på type kabel, grunnforhold og om kabel er nedgravd eller trenchet. Se infovedlegg. For påvisning kontakt Geomatikk på tlf. 915 09146 (se priser på <a href="http://www.ledningsportalen.no">www.ledningsportalen.no</a> )

### Klarsignal - Ingen infrastruktur innenfor arbeidsområdet

Netteier	Retningslinjer
Fagne AS	
Gasnor AS	Påvisning av Gasnor sitt rømett er kostnadsfritt.
Global Connect	
Karmøy kommune Industrivannledning	
Statnett SF Driftsgruppe Vest	
Telia (TDC)	

### Reservert mot kart:

Netteier	Retningslinjer
Karmøy Kommune Vann og Avløp	

### Betalingstjenester

Antall	Produkt	Påvisning	Pris(eks. mva)	Pris(inkl. mva)	Totalt(eks. mva)	Totalt(inkl. mva)	Kommentar
--------	---------	-----------	----------------	-----------------	------------------	-------------------	-----------

1 Betalt kart kr 530,00 kr 662,50 kr 530,00 kr 662,50 Utlevering av kart for Telenor

**Kvittering****Felttekniker****Bestiller**

Påvisningen omfatter den infrastrukturen som er merket i terrenget

Ja

Ja

Påvist arbeidsområde er merket på kart

Ja

Ja

Kartkopi er utlevert

Ja

Ja

Jeg forplikter meg til å følge vedlagte sikkerhetsbestemmelser og vilkår

Ja

Jeg er kjent med min plikt til å sørge for at underentreprenører som skal utføre gravearbeider eller liknende bestiller egen påvisning

Ja

Jeg bekrefter at denne ordren kun gjelder påvisning og ikke er en tillatelse til å foreta arbeid i grunnen

Ja

Jeg har mottatt påvisning av infrastruktur og er kjent med faremomentene ved arbeid i grunnen.

Jeg er klar over at erstatningskrav kan bli reist dersom de ovennevnte vilkår ikke er fulgt og det oppstår skade på infrastruktur. Ansvaret gjelder også skade forårsaket ved terrengets setning etter at arbeidene er utført.

Kvitteringen må oppbevares i hele arbeidsperioden med kopi på anleggsstedet.

Sted: Karmøy

Dato: 27.09.2023

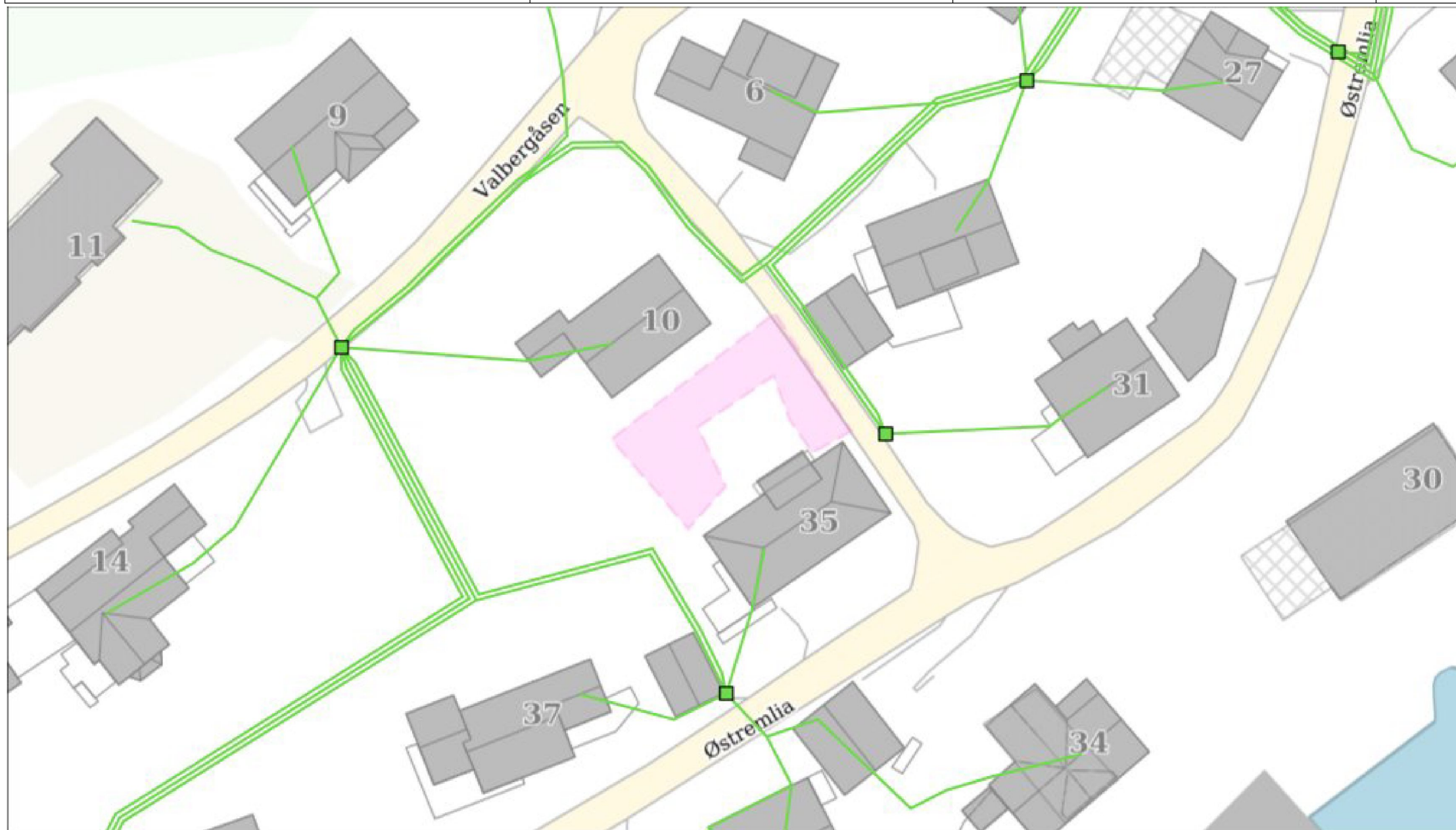
Underskrift bestiller:



Underskrift felttekniker:







**Vilkår:**

For påvisninger gjelder følgende:

- Påvisningen gjelder 30 dager fra signert dato. Bestiller må sikre og vedlikeholde merker i perioden
- Dersom arbeidene ikke er avsluttet innen denne dato, må ny påvisning bestilles.
- Påvisningen omfatter kun de traseer som påviser har merket i terrenget. Påvist område er markert på kartvedlegg.
- Dersom det skal graves utenfor påvist område, må gravemeldingstjenesten kontaktes på nytt.
- Dersom påvisning eller kart ikke stemmer, må gravemeldingstjenesten kontaktes før grøfta fylles igjen.
- Påvisningen er ikke å anse som grunneiers tillatelse til å foreta gravearbeid.

**Dersom det ikke utvises forsiktighet, kan graving føre til skade på kabel.****For å forhindre dette gjelder følgende vilkår:**

- Ingen maskingraving nærmere enn 1 m fra kabel. Enkelte netteiere har en større sikkerhetssone, denne er spesifisert på ordreforsiden
- Trenching/microtrenching anses også som maskingraving.
- Ved graving langs kabler, avdekkes kablene for hver 10 - 20 meter ved håndgraving på tvers av kablene.
- Vær oppmerksom på at traseen kan inneholde flere kabler i ulike dybder. Kabeldybde oppgis ikke.
- Det må tas hensyn til at kabler kan føre farlige spenninger.
- Ved pressing eller retningsstyrt boring må entreprenøren kontakte netteier. Se eget vedlegg.
- Kabler må behandles forsiktig, da selv små ytre skader kan føre til brudd.
- Dersom underlaget må tas vekk, skal kablene ha forsvarlig understøttelse/ oppheng.
- Ved gjenfylling av grøft skal omfyllingsmassen ha en kornstørrelse på maks. 8 mm. Eventuell merking repareres.

**Kabelskade:**

- Melding om kabelskade (Feilmelding) skal skje umiddelbart til netteier.
- Dersom bestiller mener at skaden skyldes feil ved påvisningen eller kart, skal skaden også meldes umiddelbart til Geomatikk, tlf. 91509146 / 09146, ikke til påviser.

For **Telenor** gjelder følgende, i tillegg til generelle vilkår:




















- Skade på Telenors kabler meldes umiddelbart på tlf. 05000.
- Behov for omlegging av kabler må meldes netteier snarest [www.telenor.no/kabelnett](http://www.telenor.no/kabelnett).

**Innmålt påvisning til maskinstyring**

- Tjenesten omfatter innmåling av påviste merker, og levering av innmålingsdata på avtalt format. Innmålte merker vil derfor være omfattet av de samme vilkår som gjelder for en normal kabelpåvisning.
- Pga. kvalitetskontroll vil ikke merkene være gyldige for bruk før tidligst 4 timer etter utført påvisning (regnet innenfor normal arbeidstid).
- Innmålingsdata er tilgjengelig i 30 dager for nedlasting i Ledningsportalen.














### Objekttype – Trasé

	Trekkekanal/Trekkrør
	Traseseksjon/LednTraseseksjon
	TeleFibertrase
	TeleVanligTrase
	Coaxkabel
	Jordkabel Høysp. – over 22kV
	Luftledning Høysp. – over 22kV
	Jordkabel Høysp. – under 22 kV
	Luftledning Høysp. – under 22 kV
	Jordkabel lavspent
	Luftledning lavspent
	AvløpFelles
	Drensledning
	Overvannsledning
	Spillvannsledning
	Vannledning
	Signalkabel
	Fjernvarmeledning
	Gassrørledning




### Status – Trasé

	I bruk (linje)
	Planlagt (linje)
	Ikke i bruk (linje)













### Objekttype – Punkt

	Kum/Trekkekum
	Fordelingsskap/Koplingskap
	Nettstasjon/Kiosk
	Trasenode/Trasepunkt
	Grenpunkt
	Stolpe/Mast
	MastVeilys
	Skjøt
	Innmålt tre
	Polygonpunkt
	Ventil

### Status - Punkt

	I bruk (punkt)
	Planlagt (punkt)
	Ikke i bruk (punkt)

### Objekttype – Polygon

	Detektor
	Verneområder
	Flomvoll
	Forurensset grunn
	Gatevarme
	Kvikkleireområde
	Park
	Friluftsområde / Idrettsplass
	Vernet naturområde
	Sikkerhetssone
	Kulturminne
	Påvist område
	Arbeidsområde